

COMUNE DI FOLIGNO



PIANO COMUNALE DI
**PROTEZIONE
CIVILE** *multirischio*

VOLUME 2

INQUADRAMENTO GENERALE DEL COMUNE

ALLEGATO



CENTRO STORICO E PRIMA PERIFERIA

Zona 1 Centro

Zona 2 Ospedale – Viale Firenze

Zona 3 Prato Smeraldo

Zona 4 Paciana

Zona 5 Sportella Marini

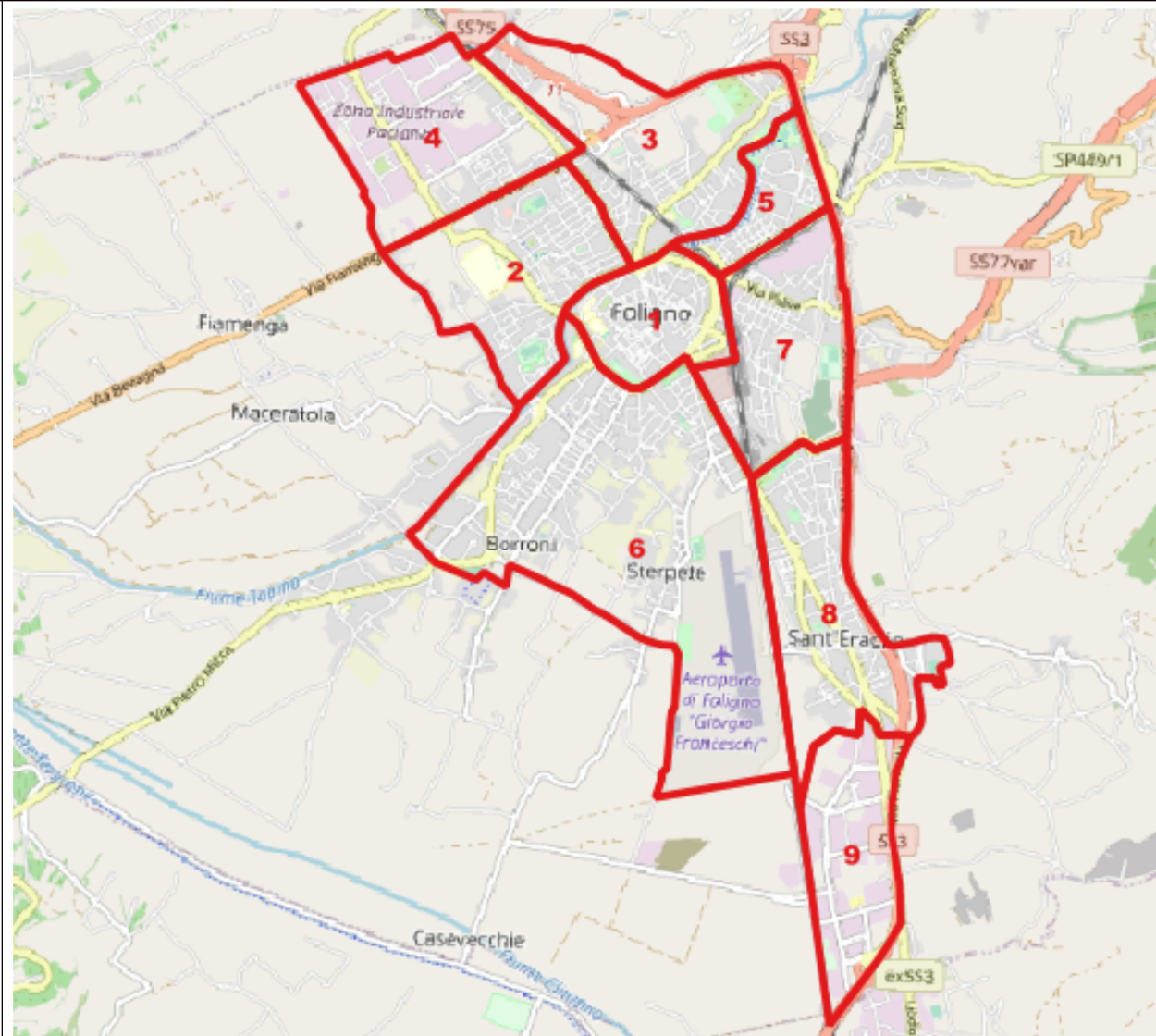
Zona 6 Sterpete - Via dei Mille/San Magno

Zona 7 Via Piave/Viale Roma

















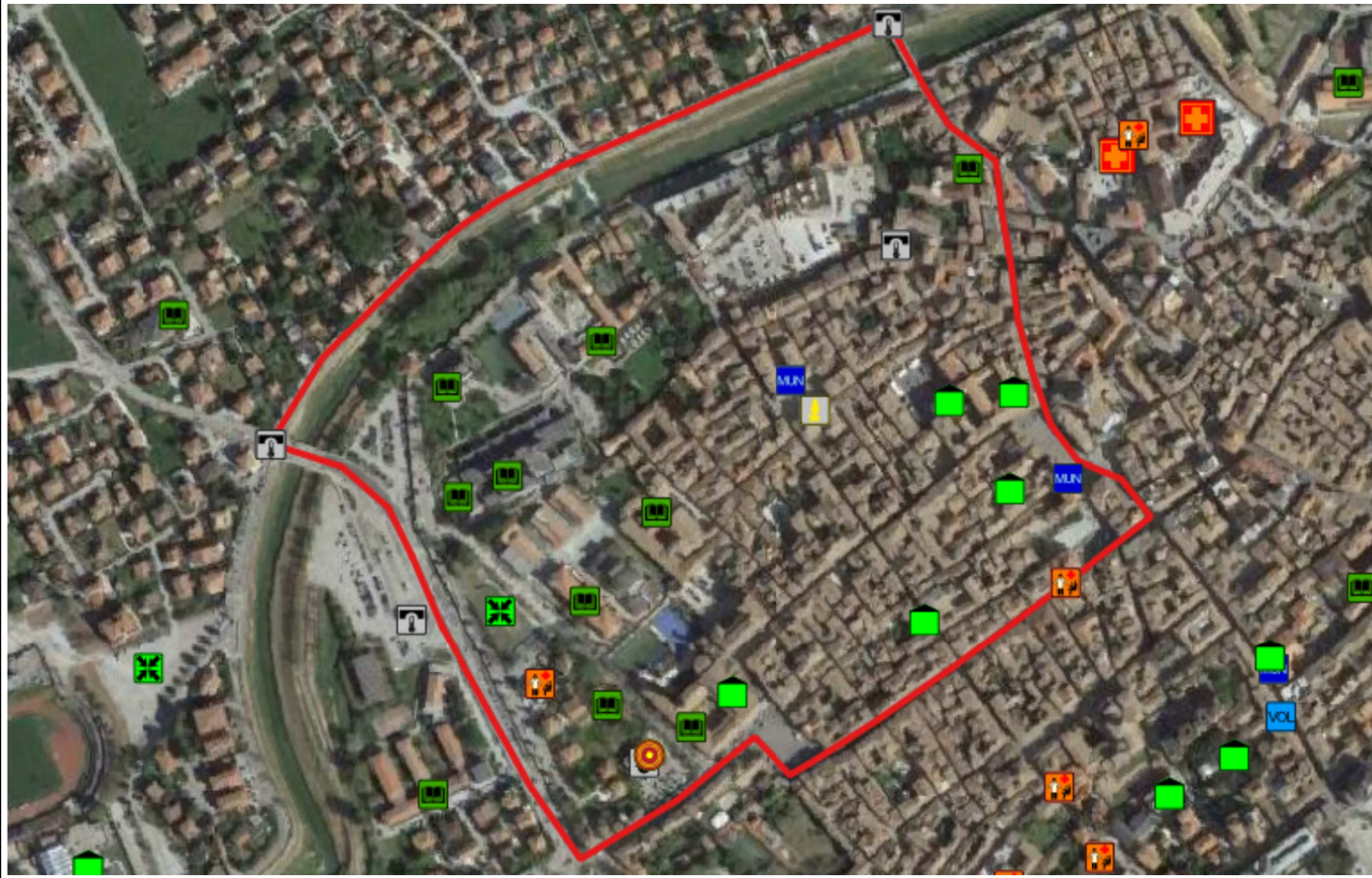
Zona 8 Sant'Eraclio

Zona 9 Zona Industriale - Commerciale S. Eraclio

Frazioni



Le immagini identificative di ciascuna zona sotto riportate risultano puramente esemplificative, in quanto in fase emergenziale i dati, georeferenziati in formato shp file, saranno consultabili e gestibili con apposito software GIS.

 ZONA 1_1	
Elementi strategici e rilevanti	C.O.C. - Comando Polizia Locale - Palazzo Comunale – Area Lavori Pubblici - Guardia di Finanza
Elementi sensibili	Polo Scolastico Via Marconi - Scuola paritaria San Giuseppe - Scuola Comunale di musica “A. Biagini” Casa di accoglienza per disabili “G. Palmas”
Luoghi di aggregazione di massa	Auditorium San Domenico – Biblioteca Comunale – Museo Trinci – Museo della Stampa - Teatro San Carlo
Elementi critici	Ponte Viale Firenze – Zona Le Conce – Ponte Nuovo via F. Bandiera
<p>Legenda</p> <ul style="list-style-type: none">  C.O.C. - Centro Operativo Comunale  Polizia Locale  Municipio  Area Lavori Pubblici  Guardia di Finanza  Scuole  Struttura socio-assistenziale  Luoghi di aggregazione di massa  Elementi Critici Aree di protezione civile <ul style="list-style-type: none">  Area di Attesa  Area di Accoglienza  SAE  Area di Accoglienza Coperta  AS Area di Ammassamento  Area Smistamento Mezzi 	

SCHEDA Edificio Strategico		
Struttura	C.O.C. CENTRO OPERATIVO COMUNALE – COMANDO POLIZIA LOCALE	
Dati struttura	Indirizzo	Via Guglielmo Marconi, 1
	Coordinate GPS	42°57'12.5"N 12°41'56.2"E
	Contatti	Tel. 0742 330650 - Fax 0742 353032
		Mail poliziamun@comune.foligno.pg.it
Coordinatore del Piano Protezione Civile	Dirigente Area Polizia Locale	Tel. 0742 330663
Ufficio comunale competente	Area Polizia Locale	

VIABILITÀ DI ACCESSO
<i>Descrizione sintetica della viabilità principale di accesso per i mezzi di soccorso</i>
INGRESSO: <ul style="list-style-type: none"> P.le Cantarelli (P.ta Todi) → via Santa Maria Infraportas → tutte le direzioni USCITA: <ul style="list-style-type: none"> Via Marconi → via Guarrella → via Madonna delle Grazie → p.le Cantarelli (p.ta Todi) → tutte le direzioni

SCHEDA Edificio Strategico		
Struttura	PALAZZO COMUNALE	
Dati struttura	Indirizzo	Piazza della Repubblica, 10
	Coordinate GPS	42°57'20.9"N 12°42'12.4"E
	Centralino	Tel. 0742 330001
	Contatti Segreteria del Sindaco	Tel. 0742 330701/702/703
		Mail sindaco@comune.foligno.pg.it
Ufficio comunale competente	AREA SEGRETERIA GENERALE Tel. 0742 330348	

VIABILITÀ DI ACCESSO
<i>Descrizione sintetica della viabilità principale di accesso per i mezzi di soccorso</i>
INGRESSO: <ol style="list-style-type: none"> V.le Firenze → via XX Settembre → p.za della Repubblica Via F. Bandiera → P.le Cantarelli → Via S. Maria Infraportas → Piazza San Domenico → Via Mazzini → Piazza Matteotti USCITA: <ol style="list-style-type: none"> P.za della Repubblica → via Gramsci → p.za San Domenico → via Marconi → via Madonna delle Grazie → p.le Cantarelli (p.ta Todi) → tutte le direzioni

2. P.za della Repubblica → p.za Faloci → via Gentile da Foligno → via IV Novembre → tutte le direzioni
3. P.za della Repubblica → via Garibaldi → via Umberto I° → via Cesare Battisti → via IV Novembre tutte le direzioni

SCHEDA Edificio Strategico

Struttura	COMUNE DI FOLIGNO - AREA LAVORI PUBBLICI	
Dati struttura	Indirizzo	Piazza XX Settembre, 15
	Coordinate GPS	42°57'23.4"N 12°42'01.7"E
	Contatti Dirigente Area LLPP	Tel. 0742 3471986

SCHEDA Edificio Strategico

Struttura	GUARDIA DI FINANZA (Compagnia di Foligno)	
Dati struttura	Indirizzo	Piazza XX Settembre, 20
	Coordinate GPS	42°57'23.2"N 12°42'02.7"E
	Contatti	Tel. 0742 391630
		Mail pg112.protocollo@gdf.it
Numero emergenza	NUE 112	

VIABILITÀ DI ACCESSO

Descrizione sintetica della viabilità principale di accesso per i mezzi di soccorso

INGRESSO:

1. V.le Firenze → via Ciri → via S. Giovanni dell'Acqua → p.za XX Settembre

USCITA:

1. P.za XX Settembre → via Palestro → via Gramsci → p.za San Domenico → via Marconi → via Guarrella → via Madonna delle Grazie → p.le Cantarelli (p.ta Todi) → tutte le direzioni
2. P.za XX Settembre → via Palestro → via Saffi → Via Cairoli → Via Sauro → tutte le direzioni

SCHEDA Struttura sensibile			
Struttura	POLO SCOLASTICO		
Dati strutture	SCUOLA	INDIRIZZO	CONTATTI
	Liceo delle Scienze Umane B. Angela	Via G. Marconi, 2	Tel 0742 350745
		42°57'14.0"N 12°41'57.3"E	Mail pgpc09000r@istruzione.it
	Istituto Tecnico Tecnologico L. Da Vinci	Via G. Marconi, 6	Tel. 0742 350839/840/090
		42°57'17.1"N 12°41'53.7"E	Mail pgtf040001@istruzione.it
	Liceo Classico Frezzi	Via G. Marconi, 12	Tel. 0742 350588
		42°57'19.6"N 12°41'49.1"E	Fax 0742 351763 Mail pgpc09000r@istruzione.it
	Istituto Professionale Orfini	Via G. Marconi, 12	Tel. 0742 352930
		42°57'19.6"N 12°41'49.2"E	Mail pgri24000t@istruzione.it
	Liceo scientifico – Liceo Artistico G. Marconi	Via Isolabella, 1	Tel. 0742 340616
		42°57'23.1"N 12°41'48.3"E	Mail pgps02000n@istruzione.it
	ITE F. Scarpellini	Via Ciro Menotti, 11	Tel. 0742 350417
		42°57'11.3"N 12°41'49.2"E	Mail pgtd01000v@istruzione.it
	Scuola media G. Piermarini	Via Arti e mestieri	Tel 0742 350679
		42°57'19.3"N 12°41'56.5"E	Mail pgic86100a@istruzione.it
	Asilo Nido Nuvole	Via G. Marconi, 3	Tel 0742 350463
		42°57'14.3"N 12°41'55.6"E	
	Asili Nido Millecolori	Via G. Marconi, 3	Tel 0742 691080
		42°57'14.3"N 12°41'55.6"E	
	Cnos Casa del Ragazzo	Via Isolabella, 18	Tel. 0742-353816
		42°57'24.6"N 12°41'54.2"E	Mail segreteria.foligno@cno-umbria.it
	Scuola Santa Caterina (infanzia)	Via S. Caterina, 1	Tel. 0742-353144
		42°57'08.5"N 12°42'06.5"E	Mail pgic86100a@istruzione.it
Ufficio comunale competente	AREA LAVORI PUBBLICI E SERVIZI SCOLASTICI Tel. 0742 3471106/04		

VIABILITÀ DI ACCESSO
Descrizione sintetica della viabilità principale di accesso per i mezzi di soccorso
INGRESSO: via Fiamenga → via Arcamone → via F.lli Bandiera → p.le Cantarelli → via Santa Maria Infraportas → via Marconi USCITA: v.le Marconi → via Madonna delle Grazie → p.le Cantarelli (Porta Todi) → tutte le direzioni

SCHEDA Struttura sensibile		
Struttura	SCUOLA PARITARIA SAN GIUSEPPE	
Dati strutture	Indirizzo	Via Feliciano Scarpellini, 19
	Coordinate GPS	42°57'30.1"N 12°42'08.1"E
	Contatti	Tel. 0742 23946
		Mail sangiuseppescuola@libero.it

VIABILITÀ DI ACCESSO
<i>Descrizione sintetica della viabilità principale di accesso per i mezzi di soccorso</i>
INGRESSO: V.le Firenze → Via XX Settembre → P.zza S. Giacomo → Via Scarpellini
USCITA: P.zza S. Giacomo → Via Corso nuovo → Via Meneghini → Via Gentile da Foligno → tutte le direzioni

SCHEDA Struttura sensibile		
Struttura	SCUOLA COMUNALE DI MUSICA "A. BIAGINI"	
Dati struttura	Indirizzo	Via A. Saffi, 33
	Coordinate GPS	42°57'18.3"N 12°42'05.7"E
	Contatti	Tel. OMISSIS
		Mail scuolamusicafoligno@gmail.com
Ufficio comunale competente	AREA CULTURA TURISMO E SPORT Tel. 0742 330205	

VIABILITÀ DI ACCESSO
<i>Descrizione sintetica della viabilità principale di accesso per i mezzi di soccorso</i>
INGRESSO: 1. V.le Firenze → via Ciri → via S. Giovanni dell'Acqua → p.za XX Settembre → Via Palestro → Via Saffi
USCITA: 1. Via Saffi → Via Cairoli → via Sauro → tutte le direzioni

SCHEDA Struttura sensibile		
Struttura	CASA DI ACCOGLIENZA PER DISABILI "G. PALMAS"	
Dati struttura	Indirizzo	Via Madonna delle Grazie, 18a
	Coordinate GPS	42°57'14.3"N 12°41'51.7"E
	Contatti	Tel. 0742 321066
Gestione	R.T.I. "Ellelle" Coop. Sociale, "La Locomotiva" Coop. Sociale, "Dinamica" Coop Sociale	

VIABILITÀ DI ACCESSO	
<i>Descrizione sintetica della viabilità principale di accesso per i mezzi di soccorso</i>	
INGRESSO: via Fiamenga → via Arcamone → via F.lli Bandiera → p.le Cantarelli → Via Madonna delle Grazie	
USCITA: via Madonna delle Grazie → p.le Cantarelli (p.ta Todi) → tutte le direzioni	

SCHEDA Luogo di aggregazione di massa		
Struttura	AUDITORIUM SAN DOMENICO	
Dati struttura	Indirizzo	Via Federico Frezzi, 8
	Coordinate GPS	42°57'15.2"N 12°42'00.3"E
	Contatti	0742 344563/ 344672
	Posti a sedere	530
Ufficio comunale competente	AREA CULTURA TURISMO E SPORT Tel. 0742 330205	

VIABILITÀ DI ACCESSO	
<i>Descrizione sintetica della viabilità principale di accesso per i mezzi di soccorso</i>	
INGRESSO: Via Fiamenga → via Arcamone → via F.lli Bandiera → p.le Cantarelli → Via S.Maria Infraportas → P.zza S.Domenico	
USCITA: P.zza S.Domenico → Via Marconi → via Guarrella → Via Madonna delle Grazie → p.le Cantarelli (p.ta Todi) → tutte le direzioni	

SCHEDA Luogo di aggregazione di massa		
Struttura	BIBLIOTECA COMUNALE	
Dati strutture	Indirizzo	Piazza del Grano
	Coordinate GPS	42°57'23.0"N 12°42'07.9"E
	Centralino	Tel. 0742 330610
	Contatti	Mail biblioteca@comune.foligno.pg.it
Capacità	120	
Uffici comunali competente	AREA CULTURA TURISMO E SPORT Tel. 0742 330205	

VIABILITÀ DI ACCESSO










<i>Descrizione sintetica della viabilità principale di accesso per i mezzi di soccorso</i>
INGRESSO: v.le Firenze → via XX Settembre → via della p.za del Grano → p.za del Grano
USCITA: via Deli → via Gramsci → p.za San Domenico → via Marconi → via Madonna delle Grazie → p.le Cantarelli (Porta Todi) → tutte le direzioni

SCHEDA Luogo di aggregazione di massa			
Struttura	POLO MUSEALE		
Dati strutture	Polo Palazzo Trinci	Indirizzo	Piazza della Repubblica
		Coordinate GPS	42°57'23.3"N 12°42'10.7"E
	Contatti	Segreteria Musei	0742 330584
		Ufficio Musei	Tel. 0742 330580/330600
	Museo della Stampa	Indirizzo	Via Pertichetti, 4 (vedi Palazzo Comunale)
		Coordinate GPS	42°57'21.5"N 12°42'10.9"E
Ufficio comunale competente	AREA CULTURA TURISMO E SPORT Tel. 0742 330205		

VIABILITÀ DI ACCESSO
<i>Descrizione sintetica della viabilità principale di accesso per i mezzi di soccorso</i>
INGRESSO: <ol style="list-style-type: none"> v.le Firenze → via XX Settembre → p.za della Repubblica v.le Firenze → via XX Settembre → via della p.za del Grano → p.za del Grano USCITA: <ol style="list-style-type: none"> via Deli → via Gramsci → p.za San Domenico → via Marconi → via Madonna delle Grazie → p.le Cantarelli (Porta Todi) → tutte le direzioni p.zza della Repubblica → p.za Faloci → via Gentile da Foligno → via IV Novembre → tutte le direzioni

SCHEDA <i>Luogo di aggregazione di massa</i>		
Struttura	TEATRO SAN CARLO	
Dati struttura	Indirizzo	Via Aurelio Saffi, 18
	Coordinate GPS	42°57'16.9"N 12°42'08.0"E
	Contatti	Tel. 0742 357148 0742 350979 (Istituto S. Carlo) 0742 350473 (Diocesi)
		Mail info@diocesidifoligno.it
Capacità	234	
Ufficio comunale competente	AREA CULTURA TURISMO E SPORT Tel. 0742 330205	

VIABILITÀ DI ACCESSO
<i>Descrizione sintetica della viabilità principale di accesso per i mezzi di soccorso</i>
INGRESSO: v.le Firenze → via Ciri → via S. Giovanni dell'Acqua → p.za XX Settembre → Via Palestro → Via Saffi USCITA: Via Saffi → Via Cairoli → via Sauro → tutte le direzioni

 ZONA 1_2	
Elementi strategici e rilevanti	Polizia di Stato
Elementi sensibili	Distretto Sanitario USL - Guardia medica - Scuola media Carducci - Istituto Santo Stefano
Luoghi di aggregazione di massa	Ostello della Gioventù - Politeama Clarici - Polo museale CIAC (Ex Chiesa della SS. Trinità in Annunziata)
Elementi critici	Ponte Porta Firenze – Canale via Panificio – Ponte Viale IV Novembre
<p>Legenda</p> <ul style="list-style-type: none">  Polizia di Stato  Distretto Sanitario  Guardia medica  Scuole  Struttura socio-assistenziale  Luoghi di aggregazione di massa  Elementi Critici 	

SCHEDA Struttura strategica		
Struttura	POLIZIA DI STATO (Commissariato di Foligno)	
Dati struttura	Indirizzo	Via Giuseppe Garibaldi, 155
	Coordinate GPS	42°57'29.6"N 12°42'30.5"E
	Contatti	Tel. 0742 34651
		PEC: comm.foligno.pg@pecps.poliziadistato.it
Note	Polizia ferroviaria (P.le Unità d'Italia, s.n. - Tel. 0742 342483)	
Numero emergenza	NUE 112	

VIABILITÀ DI ACCESSO	
<i>Descrizione sintetica della viabilità principale di accesso per i mezzi di soccorso</i>	
INGRESSO: 1. Uscita Foligno – via Piave → Via Piave → via Paolini → sottopasso Allende → via Battisti → via Garibaldi 2. Uscita Foligno – via Piave → via III Febbraio → v.le Roma → p.le Alunno → v.le Mezzetti → v.le Ottaviani → Via Battisti → via Garibaldi USCITA: 1. Via Garibaldi → via dei Molini → vicolo del Panificio → via Bolletta → via IV Novembre → tutte le direzioni	

SCHEDA Struttura sensibile		
Struttura	DISTRETTO SANITARIO – USL UMBRIA 2	
Dati struttura	Indirizzo	Via dell'Ospedale
	Coordinate GPS	42°57'30.3"N 12°42'14.3"E
	Contatti	Direttore Dr.ssa Giuliana Fancelli Tel. 0742 339536 E-mail: giuliana.fancelli@uslumbria2.it Segreteria Tel. 0742 339294

SCHEDA Struttura sensibile		
Struttura	GUARDIA MEDICA	
Dati struttura	Indirizzo	Via caduti di Nassiriya
	Coordinate GPS	42°57'31.5"N 12°42'17.2"E
	Contatti	Tel. 0742 339010

VIABILITÀ DI ACCESSO
<i>Descrizione sintetica della viabilità principale di accesso per i mezzi di soccorso</i>
INGRESSO: viale Firenze → via XX Settembre → P.zza S.Giacomo → via C.so Nuovo → Via Meneghini → Via dell'Ospedale 2. USCITA: Via S.Lucia → Via Gentile da Foligno → tutte le direzioni

SCHEDA Struttura sensibile		
Struttura	SCUOLA MEDIA CARDUCCI	
Dati struttura	Indirizzo	Via dei Molini, 1
	Coordinate GPS	42°57'32.8"N 12°42'23.1"E
	Contatti	Tel. 0742 350418 - 352106
		Mail pgic86000e@istruzione.it
Ufficio comunale competente	AREA LAVORI PUBBLICI E SERVIZI SCOLASTICI Tel. 0742 3471106/04	

VIABILITÀ DI ACCESSO
<i>Descrizione sintetica della viabilità principale di accesso per i mezzi di soccorso</i>
INGRESSO: 1. Uscita Foligno – via Piave → via Piave → via Paolini → sottopasso Allende → via Battisti → via IV Novembre → via Gentile da Foligno 2. Uscita Foligno – via Piave → via III Febbraio → v.le Roma → p.le Alunno → v.le Mezzetti → v.le Ottaviani → Via Battisti → via IV Novembre → via Gentile da Foligno 3. V.le Firenze → via Corso Nuovo → via Menichini → I.go Volontari del Sangue → via Gentile da Foligno USCITA: 1. Via Gentile da Foligno → via Bolletta → via IV Novembre → tutte le direzioni

SCHEDA Struttura sensibile		
Struttura	ISTITUTO SANTO STEFANO (Centro Residenziale R.S.A. e Unità Speciale Residenziale)	
Dati struttura	Indirizzo	Via Ospedale, 6
	Coordinate GPS	42°57'30.8"N 12°42'14.8"E
	Contatti	Tel. 0742 453200
		Mail info.foligno@sstefano.it
Gestione	"Santo Stefano" S.r.l.	
Capacità	90 posti letto	

VIABILITÀ DI ACCESSO
<i>Descrizione sintetica della viabilità principale di accesso per i mezzi di soccorso</i>
INGRESSO: viale Firenze → via XX Settembre → P.zza S.Giacomo → via C.so Nuovo → Via Meneghini → Via dell'Ospedale USCITA: Via S.Lucia → Via Gentile da Foligno → tutte le direzioni



















SCHEDA Luoghi di aggregazione di massa		
Struttura	OSTELLO DELLA GIOVENTÙ Palazzo Pierantoni	
Dati struttura	Indirizzo	Via Pierantoni, 21
	Coordinate GPS	42°57'28.6"N 12°42'26.1"E
	Contatti	Tel. 0742 353776
		Mail info@ostellodifoligno.it
Capacità	150	

VIABILITÀ DI ACCESSO
<i>Descrizione sintetica della viabilità principale di accesso per i mezzi di soccorso</i>
INGRESSO: 1. V.le Firenze → via Corso Nuovo → via Menichini → I.go Volontari del Sangue → via Gentile da Foligno → via dei Molini USCITA: 1. Via dei Molini → via Bolletta → via IV Novembre → tutte le direzioni

SCHEDA Luoghi di aggregazione di massa		
Struttura	MULTISALA POLITEAMA CLARICI	
Dati struttura	Indirizzo	Via Giuseppe Garibaldi, 141
	Coordinate GPS	42°57'28.8"N 12°42'27.7"E
	Contatti	Tel. 0742 352232 0742 340788 (Amministrazione)
		Mail info@clarici.it
Capacità	1030	

SCHEDA Luoghi di aggregazione di massa		
Struttura	POLO MUSEALE CIAC - EX CHIESA DELLA SS. TRINITÀ IN ANNUNZIATA	
Dati struttura	Indirizzo	Via Garibaldi, 153/a
	Coordinate GPS	42°57'29.0"N 12°42'29.2"E
	Contatti	Tel. 0742 621022
		Mail info@ciacfoligno.it

VIABILITÀ DI ACCESSO	
<i>Descrizione sintetica della viabilità principale di accesso per i mezzi di soccorso</i>	
INGRESSO: <ol style="list-style-type: none"> 1. Uscita Foligno – via Piave → via Piave → via Paolini → sottopasso Allende → via Battisti → via Garibaldi 2. Uscita Foligno – via Piave → via III Febbraio → v.le Roma → p.le Alunno → v.le Mezzetti → v.le Ottaviani → Via Battisti → via Garibaldi 	
USCITA: <ol style="list-style-type: none"> 1. Via Garibaldi → via dei Molini → vicolo del Panificio → via Bolletta → via IV Novembre → tutte le direzioni 	

 ZONA 1_3	
Elementi strategici e rilevanti	Caserma Carabinieri - Area Governo del Territorio – Area Diritti Cittadinanza - Caserma Esercito Gonzaga - Stazione Ferroviaria - LARES
Elementi sensibili	Scuola Materna e Primaria Piermarini – Asilo Nido “Il Giglio” - Comunità “Il Sentiero” - Gruppo autogestito ex Dino Coniglio - Gruppo autogestito ex Augusto Tarquini - Residenza Servita e Casa di quartiere ex C.U.R.
Luoghi di aggregazione di massa	Centro Studi Città di Foligno – Spazio Zut!
<p>Legenda</p> <ul style="list-style-type: none">  Carabinieri  Area Governo del Territorio  Area Diritti Cittadinanza  Esercito  Stazione  Volontariato di Protezione Civile  Scuole  Struttura socio-assistenziale  Luoghi di aggregazione di massa  Elementi Critici Aree di protezione civile <ul style="list-style-type: none">  Area di Attesa  Area di Accoglienza  SAE  Area di Accoglienza Coperta  Area di Ammassamento  Area Smistamento Mezzi 	

SCHEDA Struttura strategica		
Struttura	CASERMA DEI CARABINIERI (Comando Compagnia Foligno)	
Dati struttura	Indirizzo	Via Giuseppe Garibaldi, 140
	Coordinate GPS	42°57'28.3"N 12°42'28.6"E
	Contatti	Tel. 0742 692700/35
		Mail stpg251410@carabinieri.it
Numero emergenza	NUE 112	

VIABILITÀ DI ACCESSO
<i>Descrizione sintetica della viabilità principale di accesso per i mezzi di soccorso</i>
INGRESSO: <ol style="list-style-type: none"> Uscita Foligno – via Piave → via Piave → via Paolini → sottopasso Allende → via Battisti → via Garibaldi Uscita Foligno – via Piave → via III Febbraio → v.le Roma → p.le Alunno → v.le Mezzetti → v.le Ottaviani → Via Battisti → via Garibaldi USCITA: <ol style="list-style-type: none"> Via Garibaldi → via dei Molini → vicolo del Panificio → via Bolletta → via IV Novembre → tutte le direzioni Via Garibaldi → via Umberto I → Porta S. Felicianetto → via Battisti → tutte le direzioni

SCHEDA Struttura strategica		
Struttura	COMUNE DI FOLIGNO - AREA GOVERNO DEL TERRITORIO	
Dati struttura	Indirizzo	Corso Cavour, 89
	Coordinate GPS	42°57'15.7"N 12°42'20.9"E
	Contatti Dirigente	Tel. 0742 330401

SINTESI DELLE PROCEDURE	
Descrizione viabilità di accesso	<i>Descrizione sintetica della viabilità principale di accesso per i mezzi di soccorso</i>
INGRESSO: <ol style="list-style-type: none"> V.le Roma → P.le Alunno → C.so Cavour (percorso breve per sola emergenza in quanto prevede divieti) Via Battisti → Via Garibaldi → C.so Cavour USCITA: <ol style="list-style-type: none"> C.so Cavour → P.le Alunno → Tutte le direzioni 	

SCHEDA Struttura strategica		
Struttura	COMUNE DI FOLIGNO - AREA DIRITTI DI CITTADINANZA	
Dati struttura	Indirizzo	Via Oberdan, 119
	Coordinate GPS	42°57'20.6"N 12°42'30.9"E
	Contatti Dirigente	Tel. 0742 346540

SCHEDA Struttura strategica		
Struttura	CASERMA ESERCITO "GONZAGA DEL VODICE" - Centro di Selezione e reclutamento Nazionale	
Dati struttura	Indirizzo	Viale Mezzetti, 2
	Coordinate GPS	42°57'10.2"N 12°42'31.1"E
	Contatti	Tel. 0742 350279

VIABILITÀ DI ACCESSO	
<i>Descrizione sintetica della viabilità principale di accesso per i mezzi di soccorso</i>	
INGRESSO: <ol style="list-style-type: none"> 1. <u>Ingresso P.ta Carraia</u>: SS3 Flaminia → Complanare → Via 3 Febbraio → V.le Roma 2. <u>Ingresso principale</u>: SS3 Flaminia → Complanare → Via 3 Febbraio → V.le Roma → V.le Mezzetti USCITA: <ol style="list-style-type: none"> 1. <u>Uscita P.ta Carraia</u>: V.le Roma → tutte le direzioni 2. <u>Uscita principale</u>: V.le Mezzetti → Via Ottaviani → P.ta S.Felicianetto → Tutte le direzioni 	

SCHEDA Struttura strategica		
Struttura	STAZIONE FERROVIARIA	
Dati struttura	Indirizzo	P.le Unità d'Italia, 7
	Coordinate GPS	42°57'15.2"N 12°42'38.8"E
	Contatti	Tel. 0742 350730 / 0742 350558

VIABILITÀ DI ACCESSO	
<i>Descrizione sintetica della viabilità principale di accesso per i mezzi di soccorso</i>	
INGRESSO: SS3 Flaminia → Complanare → Via 3 Febbraio → V.le Roma → V.le Mezzetti → P.le Unità d'Italia	
USCITA: Via Ottaviani → P.ta S. Felicianetto → Tutte le direzioni	

SCHEDA <i>Struttura strategica</i>		
Struttura	LARES (c/o CENTRO STUDI CITTÀ DI FOLIGNO)	
Dati struttura	Indirizzo	Via Oberdan, 123
	Coordinate GPS	42°57'23.4"N 12°42'32.1"E
	Contatti	Tel. 0742 342842
		Mail lares@uniprotezionecivile.it

SCHEDA <i>Luoghi di aggregazione di massa</i>		
Struttura	CENTRO STUDI CITTÀ DI FOLIGNO	
Dati struttura	Indirizzo	Via Oberdan, 123
	Coordinate GPS	42°57'23.4"N 12°42'32.1"E
	Contatti	Tel. 0742 342842
		Mail segreteria@cstudifoligno.it

VIABILITÀ DI ACCESSO	
<i>Descrizione sintetica della viabilità principale di accesso per i mezzi di soccorso</i>	
INGRESSO: Via Battisti → Via Garibaldi → Via Oberdan	
USCITA: Via Oberdan → Porta S.Felicianetto → Via Battisti → Tutte le direzioni	

SCHEDA <i>Struttura sensibile</i>		
Struttura	SCUOLA MATERNA E PRIMARIA "PIERMARINI" E "MONTESSORI"	
Dati struttura	Indirizzo	Via Piermarini, 19
	Coordinate GPS	42°57'18.3"N 12°42'24.6"E
	Contatti	Tel. 0742 350209 (Infanzia) 0742 350226 (Primaria)
		Mail pgic86000e@istruzione.it
Ufficio comunale competente	AREA LAVORI PUBBLICI E SERVIZI SCOLASTICI Tel. 0742 3471106/04	

VIABILITÀ DI ACCESSO	
<i>Descrizione sintetica della viabilità principale di accesso per i mezzi di soccorso</i>	
INGRESSO: <ol style="list-style-type: none"> 1. Uscita Foligno – via Piave → via Piave → via Paolini → sottopasso Allende → via Battisti → via Garibaldi → Via Umberto → via Piermarini 2. Uscita Foligno – via Piave → via III Febbraio → v.le Roma → p.le Alunno → v.le Mezzetti → v.le Ottaviani → Via Battisti → via Garibaldi → Via Umberto → via Piermarini USCITA: <ol style="list-style-type: none"> 1. Via Piermarini → via Umberto I → Porta S. Felicianetto → via Battisti → tutte le direzioni 	

SCHEDA Struttura sensibile		
Struttura	INFANZIA PARIFICATA “BABYSCHOOL” e ASILO NIDO “IL GIGLIO”	
Dati struttura	Indirizzo	Via Umberto I, 57
	Coordinate GPS	42°57'20.2"N 12°42'26.4"E
	Contatti	Tel. 0742 67156
		Mail info@babyschoolilgiglio.it

VIABILITÀ DI ACCESSO	
<i>Descrizione sintetica della viabilità principale di accesso per i mezzi di soccorso</i>	
INGRESSO: <ol style="list-style-type: none"> 1. Uscita Foligno – via Piave → via Piave → via Paolini → sottopasso Allende → via Battisti → via Garibaldi → Via Umberto I 2. Uscita Foligno – via Piave → via III Febbraio → v.le Roma → p.le Alunno → v.le Mezzetti → v.le Ottaviani → Via Battisti → via Garibaldi → Via Umberto I USCITA: <ol style="list-style-type: none"> 1. via Umberto I → Porta S. Felicianetto → via Battisti → tutte le direzioni 	

SCHEDA Struttura sensibile		
Struttura	COMUNITÀ TERAPEUTICA PER MINORI “IL SENTIERO” - GRUPPO AUTOGESTITO EX DINO CONIGLIO - GRUPPO AUTOGESTITO EX AUGUSTO TARQUINI	
Dati struttura	Indirizzo	Via dei Monasteri, 33
	Coordinate GPS	42°57'20.6"N 12°42'28.1"E
	Contatti Comunità terapeutica per minori “Il Sentiero”	Tel. 0742 691389
		Mob. 0MISSIS (Coordinatore Stefano Filippucci)








		Gestione “La Locomotiva” Soc.Coop. Sociale
		Capacità 10
	Contatti Gruppo autogestito ex Dino Coniglio	Tel. 0742 357689
		Capacità 8
	Contatti Gruppo autogestito ex Augusto Tarquini	Tel. 0742 353635
		Capacità 8

SCHEMA Struttura sensibile		
Struttura	RESIDENZA SERVITA E CASA DI QUARTIERE EX C.U.R.	
Dati struttura	Indirizzo	Via Dei Monasteri, 27
	Coordinate GPS	42°57'21.6"N 12°42'28.9"E
	Contatti	Tel. 0742 679111
		Fax 0742 689453 / 677073
Gestione	“Dinamica” Cooperativa Sociale	
Capacità	30	

VIABILITÀ DI ACCESSO	
<i>Descrizione sintetica della viabilità principale di accesso per i mezzi di soccorso</i>	
INGRESSO: <ol style="list-style-type: none"> 1. Uscita Foligno – via Piave → via Piave → via Paolini → sottopasso Allende → via Battisti → via Garibaldi → Via Dei Monasteri 2. Uscita Foligno – via Piave → via III Febbraio → v.le Roma → p.le Alunno → v.le Mezzetti → v.le Ottaviani → Via Battisti → via Garibaldi → Via dei Monasteri 3. Porta S.Felicianetto → Via Umberto I → Via dei Monasteri (percorso breve, solo per l'emergenza in quanto prevede divieti) 	
USCITA: via dei Monasteri → via Umberto I → Porta S. Felicianetto → via Battisti → tutte le direzioni	

SCHEMA Luogo di aggregazione di massa		
Struttura	SPAZIO ZUT!	
Dati struttura	Indirizzo	Corso Cavour, 83-85
	Coordinate GPS	42°57'16.1"N 12°42'20.4"E
	Contatti	Tel. OMISSIS
		Mail admin@spaziozut.it spaziozut@gmail.com
Capacità	200 (personale compreso)	

VIABILITÀ DI ACCESSO
<i>Descrizione sintetica della viabilità principale di accesso per i mezzi di soccorso</i>
<p>INGRESSO:</p> <ol style="list-style-type: none"> 1. V.le Roma → P.le Alunno → C.so Cavour (percorso breve per sola emergenza in quanto prevede divieti) 2. Via Battisti → Via Garibaldi → C.so Cavour <p>USCITA:</p> <ol style="list-style-type: none"> 1. C.so Cavour → P.le Alunno → Tutte le direzioni

 ZONA 1_4	
Elementi strategici e rilevanti	A.N.C. Sezione di Foligno
Elementi sensibili	Plesso Scolastico Santa Caterina - Liceo Scientifico – Centro per disabili “Il Laboratorio” - Centro Terapeutico Via Mazzini – Casa del Clero “Villa Pasquini”
Luoghi di aggregazione di massa	Multisala Supercinema Clarici - Ciac Museum Centro Italiano Arte Contemporanea
<p data-bbox="338 667 479 703">Legenda</p> <ul style="list-style-type: none"> <li data-bbox="208 770 629 802"> Volontariato di Protezione Civile <li data-bbox="208 823 331 855"> Scuole <li data-bbox="208 876 584 908"> Struttura socio-assistenziale <li data-bbox="208 928 640 960"> Luoghi di aggregazione di massa <li data-bbox="208 981 434 1013"> Elementi Critici 	

SCHEDA Struttura strategica		
Struttura	A.N.C. Sezione di Foligno	
Dati struttura	Indirizzo	Corso Cavour, 84
	Coordinate GPS	42°57'14.0"N 12°42'21.0"E
	Contatti	Tel. 0742 350471
		Mail info@ancfoligno.it

VIABILITÀ DI ACCESSO
<i>Descrizione sintetica della viabilità principale di accesso per i mezzi di soccorso</i>
INGRESSO: <ol style="list-style-type: none"> 1. V.le Roma → P.le Alunno → C.so Cavour (percorso breve per sola emergenza in quanto prevede divieti) 2. Via Battisti → Via Garibaldi → C.so Cavour USCITA: <ol style="list-style-type: none"> 1. C.so Cavour → P.le Alunno → Tutte le direzioni

SCHEDA Struttura sensibile		
Struttura sensibile	LICEO SCIENTIFICO "G. MARCONI" (sede distaccata Via Cairoli)	
Dati struttura	Indirizzo	Via Benedetto Cairoli, 69
	Coordinate GPS	42°57'10.8"N 12°42'15.0"E
	Contatti	Tel. 0742 340616
		Mail pgps02000n@istruzione.it
Ufficio comunale competente	AREA LAVORI PUBBLICI E SERVIZI SCOLASTICI Tel. 0742 3471106/04	

VIABILITÀ DI ACCESSO
<i>Descrizione sintetica della viabilità principale di accesso per i mezzi di soccorso</i>
INGRESSO: P.le Cantarelli → via S. Maria Infraportas → Via Mazzini → via Cairoli
USCITA: via Cairoli → via Sauro → tutte le direzioni

SCHEDA Struttura sensibile		
Struttura sensibile	Scuola Santa Caterina (infanzia e Primaria)	
Dati struttura	Indirizzo	Via Santa Caterina, 1 e 4
	Coordinate GPS	42°57'08.5"N 12°42'06.5"E 42°57'08.2"N 12°42'06.9"E
	Contatti	Tel. 0742 353144 Mail pgic86100a@istruzione.it
		Tel. 0742 350374 Mail pgic86100a@istruzione.it
Ufficio comunale competente	AREA LAVORI PUBBLICI E SERVIZI SCOLASTICI Tel. 0742 3471106/04	

VIABILITÀ DI ACCESSO
<i>Descrizione sintetica della viabilità principale di accesso per i mezzi di soccorso</i>
<p>INGRESSO:</p> <ol style="list-style-type: none"> 1. P.le Cantarelli → via S. Maria Infraportas → Via Mazzini → via Cairoli → Via Vignola → Via Santa Caterina 2. Via Sauro → Via Chiavellati → Via Santa Caterina <p>USCITA:</p> <ol style="list-style-type: none"> 1. via Santa Caterina → via del Cassero → via Cairoli → via Sauro → tutte le direzioni 2. Via Santa Caterina → P.zza San Domenico → Via Marconi → Via Guarrella → Via Madonna delle Grazie → P.le Cantarelli (viabilità di emergenza)

SCHEDA Struttura sensibile		
Struttura sensibile	CASA DEL CLERO "VILLA PASQUINI"	
Dati struttura	Indirizzo	Via Benedetto Cairoli, 52
	Coordinate GPS	42°57'10.2"N 12°42'14.8"E
	Contatti Diocesi	Tel. 0742 350473
		Mail info@diocesidifoligno.it
Gestione	Diocesi di Foligno	

VIABILITÀ DI ACCESSO
<i>Descrizione sintetica della viabilità principale di accesso per i mezzi di soccorso</i>
INGRESSO: 1. V.le Roma → Via Mezzetti → P.zza Unità d'Italia → Via Ottaviani → Porta San Felicianetto → Via Oberdan → Via Chiavellati → Via Cairoli USCITA: Via Cairoli → Via Sauro

SCHEDA Struttura sensibile		
Struttura sensibile	CENTRO SOCIO RIABILITATIVO SEMIRESIDENZIALE PER DISABILI "IL LABORATORIO"	
Dati struttura	Indirizzo	Via Vignola, 2/a
	Coordinate GPS	42°57'09.0"N 12°42'10.7"E
	Contatti	Tel. 0742 357582 / 342186
		Fax 0742 344336
Gestione	"La Locomotiva" Coop. Sociale	
Capacità	20	

VIABILITÀ DI ACCESSO
<i>Descrizione sintetica della viabilità principale di accesso per i mezzi di soccorso</i>
INGRESSO: 1. V.le Roma → Via Mezzetti → P.zza Unità d'Italia → Via Ottaviani → Porta San Felicianetto → Via Oberdan → Via Chiavellati → Via Cairoli 2. SS316 Monti Martani → Via Arcamone → Via F.lli Bandiera → P.le Cantarelli → Via Sauro → Via Chiavellati → Via Cairoli Da via Cairoli, per accedere a Via Vignola: percorso breve con ingresso diretto accesso in senso contrario direttamente per la via, altrimenti via del Cassero → via S.Caterina → Via Vignola USCITA: 1. Via Cairoli → Via Sauro (percorso breve per sola emergenza in quanto prevede divieti) 2. Via Cairoli → Via Mazzini → P.zza San Domenico → Via Marconi → Via Guarrella → Via Madonna delle Grazie → P.le Cantarelli → tutte le direzioni

SCHEDA Struttura sensibile		
Struttura sensibile	CENTRO TERAPEUTICO RIABILITATIVO TIPO 2 "GRUPPO APPARTAMENTO VIA MAZZINI"	
Dati struttura	Indirizzo	Via G. Mazzini, 45
	Coordinate GPS	42°57'17.9"N 12°42'12.4"E
	Contatti USL 2 Distretto di Foligno	Tel. 0742 339294 (Segreteria) 0742 339536 (Direttore)
Gestione	USL Umbria 2	
Capacità	10	














VIABILITÀ DI ACCESSO	
<i>Descrizione sintetica della viabilità principale di accesso per i mezzi di soccorso</i>	
INGRESSO: <ol style="list-style-type: none"> 1. V.le Roma → Via Mezzetti → P.zza Unità d'Italia → Via Ottaviani → Porta San Felicianetto → Via Oberdan → Via Chiavellati → Via Cairoli → Via Mazzini 2. SS316 Monti Martani → Via Arcamone → Via F.lli Bandiera → P.le Cantarelli → Via Sauro → Via Chiavellati → Via Cairoli → Via Mazzini 	
USCITA: <ol style="list-style-type: none"> 1. C.so Cavour → P.le Alunno → tutte le direzioni (percorso breve per sola emergenza in quanto prevede divieti) 2. Via Garibaldi → Via Umberto I → Via Battisti → P.le Alunno → tutte le direzioni 	

SCHEDA Luoghi di aggregazione di massa		
Struttura	MULTISALA SUPERCINEMA CLARICI	
Dati struttura	Indirizzo	Corso Cavour, 84
	Coordinate GPS	42°57'14.0"N 12°42'21.3"E
	Contatti	Tel. 0742 342730 0742 340788 (Amministrazione)
		Mail info@clarici.it
Capacità	520	

VIABILITÀ DI ACCESSO	
<i>Descrizione sintetica della viabilità principale di accesso per i mezzi di soccorso</i>	
INGRESSO: <ol style="list-style-type: none"> 1. V.le Roma → P.le Alunno → C.so Cavour (percorso breve per sola emergenza in quanto prevede divieti) 2. Via Battisti → Via Garibaldi → C.so Cavour 	
USCITA: <ol style="list-style-type: none"> 1. C.so Cavour → P.le Alunno → Tutte le direzioni 	

SCHEDA Luoghi di aggregazione di massa		
Struttura sensibile	CIAC MUSEUM - CENTRO ITALIANO ARTE CONTEMPORANEA	
Dati struttura	Indirizzo	Via del campanile, 13
	Coordinate GPS	42°57'12.3"N 12°42'17.3"E
	Contatti	Tel. 0742 481222
		Mail info@ciacgoligno.it

VIABILITÀ DI ACCESSO	
<i>Descrizione sintetica della viabilità principale di accesso per i mezzi di soccorso</i>	
INGRESSO: <ol style="list-style-type: none"> 1. V.le Roma → Via Mezzetti → P.zza Unità d'Italia → Via Ottaviani → Porta San Felicianetto → Via Oberdan → Via Chiavellati → Via Cairoli → Via Spuntarelli → Via del Campanile 	
USCITA: <ol style="list-style-type: none"> 1. Via del Campanile → Via Chiavellati → Via Sauro → tutte le direzioni 	

 ZONA 2_1	OSPEDALE
Elementi sensibili	Ospedale - Asilo nido "Girasole" - Comunità educativa per minori
Luoghi di aggregazione di massa	Zona Impianti Sportivi Santo Pietro (Palasport, Piscina, Stadio Enzo Blasone) - Campo Sportivo "Don Marzio Melelli"
Elementi critici	Ponte Nuovo F. Bandiera – Ponte San Magno
<p data-bbox="309 582 443 622">Legenda</p> <ul style="list-style-type: none"> <li data-bbox="210 675 331 699"> Ospedale <li data-bbox="210 715 309 738"> Scuole <li data-bbox="210 754 499 778"> Struttura socio-assistenziale <li data-bbox="210 794 544 818"> Luoghi di aggregazione di massa <li data-bbox="210 834 383 858"> Elementi Critici <li data-bbox="210 874 427 898">Aree di protezione civile <li data-bbox="210 898 383 922"> Area di Attesa <li data-bbox="210 938 427 962"> Area di Accoglienza <li data-bbox="210 978 293 1002"> SAE <li data-bbox="210 1018 499 1042"> Area di Accoglienza Coperta <li data-bbox="210 1058 465 1082"> AS Area di Ammassamento <li data-bbox="210 1098 472 1121"> Area Smistamento Mezzi 	

SCHEDA <i>Elemento sensibile</i>		
Struttura	OSPEDALE SAN GIOVANNI BATTISTA	
Dati struttura	Indirizzo	Via Massimo Arcamone
	Coordinate GPS	42°57'32.0"N 12°41'13.2"E
	Centralino	0742 3391
	Portineria	0742 33906
	Pronto Soccorso	0742 3397136/39/43
	Contatti Segreteria della direzione ospedaliera	Tel. 0742 3397408 Mail segreteriaipo.foligno@uslumbria2.it

VIABILITÀ DI ACCESSO
<i>Descrizione sintetica della viabilità principale di accesso per i mezzi di soccorso</i>
INGRESSO: SS316 Monti Martani → Via Arcamone
USCITA: Viabilità agevole per tutte le direzioni

SCHEDA <i>Elemento sensibile</i>		
Struttura	PRONTO SOCCORSO OSPEDALE "S.GIOVANNI BATTISTA"	
Dati struttura	Indirizzo	Via Novarese
	Coordinate GPS	42°57'29.9"N 12°41'17.2"E
	Telefono del triage	0742 3397130
	Telefono ambulatorio P.S.	0742 3397143
	Reparto di medicina d'Urgenza	0742 3397150 - 7151
Coordinate Pista Elisoccorso	42°57'25.3"N 12°41'16.2"E	

VIABILITÀ DI ACCESSO
<i>Descrizione sintetica della viabilità principale di accesso per i mezzi di soccorso</i>
INGRESSO: SS316 Monti Martani → Via Arcamone → Via Novarese
USCITA: Via Novarese → tutte le direzioni

SCHEDA <i>Elemento sensibile</i>		
Struttura	COMUNITÀ EDUCATIVA PER MINORI	
Dati struttura	Indirizzo	Via Santo Pietro, 39
	Coordinate GPS	42°57'19.2"N 12°40'57.8"E
	Contatti	Tel. e Fax 0742 359034
Gestione	Comunità "La Tenda" Cooperativa Sociale	
Capacità	10	

VIABILITÀ DI ACCESSO	
<i>Descrizione sintetica della viabilità principale di accesso per i mezzi di soccorso</i>	
INGRESSO: SS316 Monti Martani → Via Santo Pietro USCITA: Via Santo Pietro → SS316 Monti Martani → tutte le direzioni	






SCHEDA <i>Elemento sensibile</i>		
Struttura	ASILO NIDO "GIRASOLE"	
Dati struttura	Indirizzo	Via Monte di Pale, 1
	Coordinate GPS	42°57'15.6"N 12°41'19.2"E
	Contatti	OMISSIS

VIABILITÀ DI ACCESSO	
<i>Descrizione sintetica della viabilità principale di accesso per i mezzi di soccorso</i>	
INGRESSO: SS316 Monti Martani → Via Arcamone → Via Novarese → Via Monte di Pale USCITA: Via Novarese → tutte le direzioni	

SCHEDA Luoghi di aggregazione di massa			
Strutture	ZONA IMPIANTI SPORTIVI SANTO PIETRO (PALASPORT, PISCINA, STADIO ENZO BLASONE)		
Dati struttura	Palasport "G. Paternesi"	Indirizzo	Piazzale Nazzareno Gubbini
		Coordinate GPS	42°57'07.8"N 12°41'31.7"E
		Contatti	Tel. 0742 770030
			Mail info@palasportfoligno.com
		Capacità	2500
	Piscina Comunale	Indirizzo	Via Monte Cucco
		Coordinate GPS	42°57'09.1"N 12°41'33.7"E
		Contatti	Tel. 0742 22966
			Mail info@azzurrapiscine.it
		Capacità	220
	Stadio "E. Blasone" Pista d'atletica "C. Bini"	Indirizzo	Piazzale Nazzareno Gubbini
		Coordinate GPS	42°57'12.1"N 12°41'30.9"E
		Contatti	Tel. 0742 353907
		Capacità	5100

SINTESI DELLE PROCEDURE	
Descrizione viabilità di accesso	<i>Descrizione sintetica della viabilità principale di accesso per i mezzi di soccorso</i>
INGRESSO: <ol style="list-style-type: none"> SS 316 Monti Martani → via Arcamone → via XVI Giugno → via Monte Cucco SS 316 Monti Martani → via Arcamone → via Mons Luigi Novarese → via Papa Giovanni Paolo II → via Grumelli P.le Cantarelli → via F.Ili Bandiera → via XVI Giugno → via Monte Cucco 	
USCITA: Via Monte Cucco → Via XVI Giugno → tutte le direzioni	

SCHEDA Luogo di aggregazione di massa		
Struttura	CAMPO SPORTIVO "DON MARZIO MELELLI"	
Dati struttura	Indirizzo	via Grumelli
	Coordinate GPS	42°57'09.7"N 12°41'23.1"E
	Contatti (Gestore: A.S.D. Vis Foligno)	asdvis@libero.it

 ZONA 2_2	VIALE FIRENZE
Elementi sensibili	Scuola Materna Mariele Ventre - Scuola Secondaria I Grado Gentile - Plesso scolastico Monte Cervino – Asilo Nido "L'Aquilone"
Luoghi di aggregazione di massa	Campo Sportivo Comunale "Diego Gioli"
Elementi critici	Ponte Porta Firenze – Ponte Nuovo F.Bandiera
<p data-bbox="293 730 443 775">Legenda</p> <div data-bbox="174 847 555 959">  Scuole  Luoghi di aggregazione di massa  Elementi Critici </div>	 <p>The map shows an aerial view of a residential area in Florence, Italy, bounded by a red line. The area contains several schools (green square icons with a book), mass gathering places (green square icons), and critical elements (orange square icons with a flame). The map also shows a river (Arno) and a bridge (Ponte Nuovo F. Bandiera). The legend on the left identifies the icons used on the map.</p>

SCHEDA Struttura sensibile		
Struttura	SCUOLA MATERNA MARIELE VENTRE	
Dati struttura	Indirizzo	Via del Roccolo, 22
	Coordinate GPS	42°57'24.5"N 12°41'37.8"E
	Contatti	Tel. 0742 260046
		Mail info@marieeventrefoligno.it mdc@scuolamarieeventre.191.it

VIABILITÀ DI ACCESSO
<i>Descrizione sintetica della viabilità principale di accesso per i mezzi di soccorso</i>
INGRESSO: SS316 Monti Martani → Via Arcamone → Via Monte Cucco USCITA: Via Arcamone → tutte le direzioni

SCHEDA Struttura sensibile		
Struttura	ASILO NIDO "L'AQUILONE"	
Dati struttura	Indirizzo	Via Fiamenga, 55
	Coordinate GPS	42°57'51.9"N 12°41'20.6"E
	Contatti	Tel. OMISSIS
		Mail albfusch58@gmail.com

VIABILITÀ DI ACCESSO
<i>Descrizione sintetica della viabilità principale di accesso per i mezzi di soccorso</i>
INGRESSO: SS316 Monti Martani → Via Fiamenga USCITA: SS316 Monti Martani → tutte le direzioni


















SCHEDA <i>Struttura sensibile</i>		
Struttura	SCUOLA SECONDARIA I GRADO GENTILE	
Dati struttura	Indirizzo	Via Monte Soratte 47
	Coordinate GPS	42°57'53.8"N 12°41'37.4"E
	Contatti	Tel. 0742 20819
		Mail pgic83700d@istruzione.it
Ufficio comunale competente	AREA LAVORI PUBBLICI E SERVIZI SCOLASTICI Tel. 0742 3471106/04	

VIABILITÀ DI ACCESSO
<i>Descrizione sintetica della viabilità principale di accesso per i mezzi di soccorso</i>
INGRESSO: <ol style="list-style-type: none"> SS316 Monti Martani → V.le Firenze → Via Monte Soratte Via Arcamone → Via Gran Sasso → Via Monti Martani → Via Monte Soratte USCITA: <ol style="list-style-type: none"> Via Monte Soratte → V.le Firenze → SS316 Monti Martani → tutte le direzioni Via Monte Soratte → Via Monti Martani → Via Gran Sasso → Via Arcamone → tutte le direzioni

SCHEDA <i>Struttura sensibile</i>			
Struttura	PLESSO SCOLASTICO MONTE CERVINO (D.D. 3° CIRCOLO)		
Dati strutture	SCUOLA	INDIRIZZO	CONTATTI
	Scuola Primaria Monte Cervino	Via Monte Cervino	Tel. 0742 21842
		42°57'38.7"N 12°41'48.5"E	Fax 0742 329189 PGEE03200C@istruzione.it
	Scuola infanzia Monte Rosa	Via Monte Rosa	Tel. 0742/22713
		42°57'38.6"N 12°41'47.1"E	Fax/Mail: vedi Direzione – Primaria M.Cervino
	Scuola infanzia Monte Bianco	Via Monte Bianco	Tel. 0742/22722
		42°57'37.7"N 12°41'48.2"E	Fax/Mail: vedi Direzione – Primaria M.Cervino
Ufficio comunale competente	AREA LAVORI PUBBLICI E SERVIZI SCOLASTICI Tel. 0742 3471106/04		

VIABILITÀ DI ACCESSO	
<i>Descrizione sintetica della viabilità principale di accesso per i mezzi di soccorso</i>	
INGRESSO: <ol style="list-style-type: none"> 1. SS316 Monti Martani → Via Monte Adamello → Via Monte Cervino 2. Via Arcamone → Via Francesco Innamorati → Via Monte Rosa → Via Monte Soratte 	
USCITA: <ol style="list-style-type: none"> 1. Via Monte Soratte → V.le Firenze → SS316 Monti Martani → tutte le direzioni 2. Via Monte Soratte → Via Monte Rosa → Via Francesco Innamorati → Via Arcamone → tutte le direzioni 	

SCHEDA Luoghi di aggregazione di massa		
Struttura	CAMPO SPORTIVO COMUNALE "DIEGO GIOLI"	
Dati struttura	Indirizzo	Via Monte Podgora
	Coordinate GPS	42°57'50.2"N 12°41'34.3"E
	Contatti	0742 20220
	(Gestore: Polisportiva Virtus Foligno)	virtusfoligno@libero.it

<div> ZONA 3</div>	PRATO SMERALDO
Elementi strategici e rilevanti	Centro Regionale PC – Vigili del Fuoco - Carabinieri Forestali - Consorzio Bonifica Umbra – CRI - Croce Bianca
Elementi sensibili	Polo Scolastico Mameli – Casa d’accoglienza
Elementi critici	Sottopasso Ferroviario Via Lazio - Ponte Viale IV Novembre - Ponte Parco Hoffman - Ponte Porta Firenze
<div>Legenda</div> <div><div> Centro Regionale di Protezione Civile</div><div> Vigili del Fuoco</div><div> Carabinieri Forestali</div><div> Consorzio Bonifica Umbria</div><div> CRI</div><div> Volontariato di Protezione Civile</div><div> Scuole</div><div> Struttura socio-assistenziale</div><div> Elementi Critici</div><div>Aree di protezione civile</div><div><div> Area di Attesa</div><div> Area di Accoglienza</div><div> SAE</div><div> Area di Accoglienza Coperta</div><div> Area di Ammassamento</div><div> Area Smistamento Mezzi</div></div></div>	

SCHEDA Struttura strategica		
Struttura	CENTRO REGIONALE PROTEZIONE CIVILE	
Dati struttura	Indirizzo	Via Romana Vecchia, SNC
	Coordinate GPS	42°58'07.7"N 12°42'10.0"E
	Contatti S.O.R.	Tel. 0742 630777 Tel. reperibilità (h24) OMISSIS
		Mail sour@regione.umbria.it
	Contatti Centro Funzionale	Tel. 0742 630720 Mail centrofunzionale@regione.umbria.it

SCHEDA Struttura strategica		
Struttura	VIGILI DEL FUOCO (Distaccamento Provinciale di Foligno)	
Dati struttura	Indirizzo	Via Romana Vecchia, SNC
	Coordinate GPS	42°58'09.2"N 12°42'04.0"E
	Contatti	Tel. 0742 320646
		Mail dist.pg06.foligno@vigilfuoco.it
Numero Emergenza	NUE 112	

SCHEDA Struttura strategica		
Struttura	CARABINIERI FORESTALI	
Dati struttura	Indirizzo	Via Delle Crocerossine, 3
	Coordinate GPS	42°58'03.2"N 12°42'08.5"E
	Contatti	Tel. 0742 320961
		Mail cs.foligno@forestale.carabinieri.it
Numero emergenza	NUE 112	

SCHEDA Struttura strategica		
Struttura	CONSORZIO DELLA BONIFICAZIONE UMBRA (sede distaccata)	
Dati struttura	Indirizzo	Via Romana Vecchia
	Coordinate GPS	42°58'13.2"N 12°42'16.1"E
	Contatti	Tel. 0742 321537
		Mail info@bonificaumbra.it
Pronto Intervento	348 3865781	

VIABILITÀ DI ACCESSO
<i>Descrizione sintetica della viabilità principale di accesso per i mezzi di soccorso</i>
INGRESSO: <ol style="list-style-type: none"> SS316 Monti Martani → Via Romana Vecchia SS 75 Foligno Nord → Via Romana Vecchia USCITA: <ol style="list-style-type: none"> Via Romana Vecchia → tutte le direzioni

SCHEDA Struttura strategica		
Struttura	PUBBLICA ASSISTENZA CROCE BIANCA	
Dati struttura	Indirizzo	Via Camposenago, 2
	Coordinate GPS	42°58'10.6"N 12°41'50.1"E
	Contatti	Tel. 0742 320032
		Mail info@crocebiancafoligno.it

VIABILITÀ DI ACCESSO
<i>Descrizione sintetica della viabilità principale di accesso per i mezzi di soccorso</i>
INGRESSO: <ol style="list-style-type: none"> SS316 Monti Martani → Via Camposenago SS 75 Foligno Nord → Via Camposenago USCITA: <p>Via Camposenago → tutte le direzioni</p>

SCHEDA <i>Struttura strategica</i>		
Struttura	C.R.I.	
Dati struttura	Indirizzo	Via Romana Vecchia
	Coordinate GPS	42°58'09.4"N 12°42'06.6"E
	Contatti	Tel. 0742 326232
		Mail foligno@cri.it












VIABILITÀ DI ACCESSO
<i>Descrizione sintetica della viabilità principale di accesso per i mezzi di soccorso</i>
INGRESSO: <ol style="list-style-type: none"> SS316 Monti Martani → Via Romana Vecchia SS 75 Foligno Nord → Via Romana Vecchia USCITA: <ol style="list-style-type: none"> Via Romana Vecchia → tutte le direzioni

SCHEDA <i>Struttura sensibile</i>			
Struttura	POLO SCOLASTICO MAMELI		
Dati struttura	Scuola dell'Infanzia	Indirizzo	Via Goffredo Mameli, 5 / Via Lazio, 1
		Coordinate GPS	42°57'45.2"N 12°42'19.5"E
		Contatti	Tel. 0742 320617
			Mail segreteria@terzocircolofoligno.it pgee03200c@istruzione.it
	Scuola Primaria	Indirizzo	Via Goffredo Mameli
		Coordinate GPS	42°57'47.2"N 12°42'17.2"E
		Contatti	Tel. 0742 20264
			Mail segreteria@terzocircolofoligno.it pgee03200c@istruzione.it
	Asilo Nido Comunale Prato Smeraldo	Indirizzo	Via Goffredo Mameli, 5
		Coordinate GPS	42°57'45.2"N 12°42'19.5"E
		Contatti	Tel. 0742 20808
Ufficio comunale competente	AREA LAVORI PUBBLICI E SERVIZI SCOLASTICI Tel. 0742 3471106/04		

VIABILITÀ DI ACCESSO
<i>Descrizione sintetica della viabilità principale di accesso per i mezzi di soccorso</i>
INGRESSO: <ol style="list-style-type: none"> 1. V.le Firenze → Via Brigata Garibaldi → Via Mameli → Via Ugolino di Gisberto 2. SS 75 Foligno Nord → Via Romana Vecchia → Via dei Trinci → Via Mameli → Via Ugolino di Gisberto 3. Complanare Nord → Via Mameli → Via Ugolino di Gisberto USCITA: Via Mameli → tutte le direzioni

SCHEDA Struttura sensibile		
Struttura	CASA D'ACCOGLIENZA	
Dati struttura	Indirizzo	Via Petronio Barbati, 3
	Coordinate GPS	42°57'53.5"N 12°42'14.2"E
	Contatti	Tel. 0742 340370
		Mail info@arcadelmediterraneo.it
Gestione	L'Arca del Mediterraneo Onlus	
Capacità	16 + 2 addetti (non h24)	

VIABILITÀ DI ACCESSO
<i>Descrizione sintetica della viabilità principale di accesso per i mezzi di soccorso</i>
INGRESSO: <ol style="list-style-type: none"> 1. V.le Firenze → Via Brigata Garibaldi → Via Mameli → Via dei Trinci → Via Barbati 2. SS 75 Foligno Nord → Via Romana Vecchia → Via degli Anastasi → Via Barbati 3. Complanare Nord → Via Mameli → Via dei Trinci → Via Barbati USCITA: Via dei Trinci → Via Romana Vecchia → tutte le direzioni

 ZONA 4	PACIANA
Elementi sensibili	Scuola Dell'Infanzia Paciana – Asilo nido Hippo – Asilo nido L'albero Magico – Centro per disabili "Ellelle"
Elementi critici	UmbraGroup S.p.A.
<p data-bbox="367 512 517 555">Legenda</p> <div data-bbox="215 596 640 1114"> <ul style="list-style-type: none">  Scuole  Struttura socio-assistenziale  Industrie Incidente Rilevante Aree di protezione civile  Area di Attesa  Area di Accoglienza  SAE  Area di Accoglienza Coperta  AS Area di Ammassamento  Area Smistamento Mezzi </div>	 <p>The map shows an aerial view of the town of Paciana, outlined by a red boundary. Various icons are placed on the map to indicate specific locations: green school icons, orange socio-assistential structure icons, a purple industrial incident icon, and several green and red icons representing civil protection areas (waiting, reception, SAE, covered reception, and vehicle distribution). A blue 'VOL' icon is also visible on the right side of the map.</p>

SCHEDA Struttura sensibile		
Struttura	SCUOLA DELL'INFANZIA PACIANA	
Dati struttura	Indirizzo	Viale Firenze, 198
	Coordinate GPS	42°58'24.6"N 12°41'09.6"E
	Contatti	Tel. 0742 22983
		Mail pgee03200c@istruzione.it
Ufficio comunale competente	AREA LAVORI PUBBLICI E SERVIZI SCOLASTICI Tel. 0742 3471106/04	

VIABILITÀ DI ACCESSO
<i>Descrizione sintetica della viabilità principale di accesso per i mezzi di soccorso</i>
INGRESSO: <ol style="list-style-type: none"> SS316 Monti Martani → V.le Firenze Spello → V.le Firenze USCITA: Viabilità agevole per tutte le direzioni

SCHEDA Struttura sensibile		
Struttura	ASILO NIDO "HIPPO"	
Dati struttura	Indirizzo	Via Da Sangallo, 17 R/U
	Coordinate GPS	42°58'04.3"N 12°40'28.9"E
	Contatti	Tel. OMISSIS
		Mail info@asilonidohippo.com

VIABILITÀ DI ACCESSO
<i>Descrizione sintetica della viabilità principale di accesso per i mezzi di soccorso</i>
INGRESSO: <ol style="list-style-type: none"> SS316 Monti Martani → Via Vasari → Via A.da Sangallo SS316 Monti Martani → V.le Firenze → Via Bettini → Via Baldaccini → Via A.da Sangallo Spello → Via S.Giuseppe → Via A.da Sangallo USCITA: Viabilità agevole per tutte le direzioni

SCHEDA Struttura sensibile		
Struttura	ASILO NIDO "L'ALBERO MAGICO"	
Dati struttura	Indirizzo	Via Terminillo, 6
	Coordinate GPS	42°58'02.9"N 12°41'34.6"E
	Contatti	Tel. OMISSIS 0742 20327 (Nuova Società Cooperativa Sociale)
		Mail info@alberomagicofoligno.it













VIABILITÀ DI ACCESSO
<i>Descrizione sintetica della viabilità principale di accesso per i mezzi di soccorso</i>
INGRESSO: <ol style="list-style-type: none"> SS316 Monti Martani → V.le Firenze → Via Terminillo Spello → V.le Firenze → Via Terminillo USCITA: V.le Firenze → tutte le direzioni

SCHEDA Struttura sensibile		
Struttura	CENTRO PER DISABILI "ELLELLE"	
Dati struttura	Indirizzo	Via F. Fedeli, 21
	Coordinate GPS	42°58'16.7"N 12°41'00.5"E
	Contatti	Tel. 0742 321066
		Fax 0742 329000
		Mail ellellefoligno@libero.it ell05@ellellecoopsoc.191.it
Gestione	"Ellelle" Coop. Sociale	
Capacità	Servizio diurno: 40 + 12 operatori Servizio notturno: 6 + 2 operatori	

VIABILITÀ DI ACCESSO
<i>Descrizione sintetica della viabilità principale di accesso per i mezzi di soccorso</i>
INGRESSO: <ol style="list-style-type: none"> SS316 Monti Martani → V.le Firenze → Via F. Fedeli SS316 Monti Martani → Via Vasari → Via F. Fedeli USCITA: <ol style="list-style-type: none"> V.le Firenze → tutte le direzioni Via Vasari → tutte le direzioni

SCHEDA <i>Elemento critico</i>		
Struttura	UMBRA GROUP S.P.A.	
Dati struttura	Indirizzo	Via V. Baldaccini, 1
	Coordinate GPS	42°58'02.6"N 12°41'06.6"E
	Contatti	Tel. 0742 3481
		Fax 0742 348345
		Mail info@umbragroup.it

VIABILITÀ DI ACCESSO
<i>Descrizione sintetica della viabilità principale di accesso per i mezzi di soccorso</i>
INGRESSO: <ol style="list-style-type: none"> 1. SS316 Monti Martani → V.le Firenze → Via Baldaccini 2. SS316 Monti Martani → Via Vasari → Via Shibukawa USCITA: <ol style="list-style-type: none"> 1. V.le Firenze → tutte le direzioni 2. Via Shibukawa → Via Vasari → tutte le direzioni

 ZONA 5	SPORTELLA MARINI
Elementi strategici/rilevanti	Valle Umbra Servizi
Elementi sensibili	Plesso Scolastico R. Sanzio – Scuola Primaria Sportella Marini
Luoghi di aggregazione di massa	Campo Sportivo Comunale "Augusto Cecchini"
Elementi critici	Sottopasso Ferroviario Via Lazio - Ponte Viale IV Novembre - Ponte Parco Hoffman - Ponte Fosso Renaro
<p data-bbox="302 622 448 662">Legenda</p> <ul style="list-style-type: none"> <li data-bbox="190 710 291 734"> V.U.S <li data-bbox="190 750 302 774"> Scuole <li data-bbox="190 798 560 821"> Luoghi di aggregazione di massa <li data-bbox="190 845 392 869"> Elementi Critici <li data-bbox="190 885 436 909">Aree di protezione civile <li data-bbox="190 925 380 949"> Area di Attesa <li data-bbox="190 965 436 989"> Area di Accoglienza <li data-bbox="190 1005 280 1029"> SAE <li data-bbox="190 1045 515 1069"> Area di Accoglienza Coperta <li data-bbox="190 1085 481 1109"> Area di Ammassamento <li data-bbox="190 1125 481 1149"> Area Smistamento Mezzi 	

SCHEDA Struttura strategica		
Struttura	SEDE V.U.S. (Valle Umbra Servizi)	
Dati struttura	Indirizzo	Via IV Novembre
	Coordinate GPS	42°57'37.2"N 12°42'26.6"E
	Contatti	Tel. 0743 23111 Mail info@valleumbraservizi.it
Sito web	http://www.valleumbraservizi.it/	
Numero verde	Pronto intervento acqua 800-663036 Pronto intervento GPL 800-550110 Pronto intervento metano 800 904366	

VIABILITÀ DI ACCESSO
<i>Descrizione sintetica della viabilità principale di accesso per i mezzi di soccorso</i>
INGRESSO: 1. Uscita Foligno – via Piave → via Piave → via Paolini → sottopasso Allende → via Battisti → via IV Novembre 2. Uscita Foligno – via Piave → via III Febbraio → v.le Roma → p.le Alunno → v.le Mezzetti → v.le Ottaviani → Via Battisti → via IV Novembre USCITA: 1. Via IV Novembre → tutte le direzioni












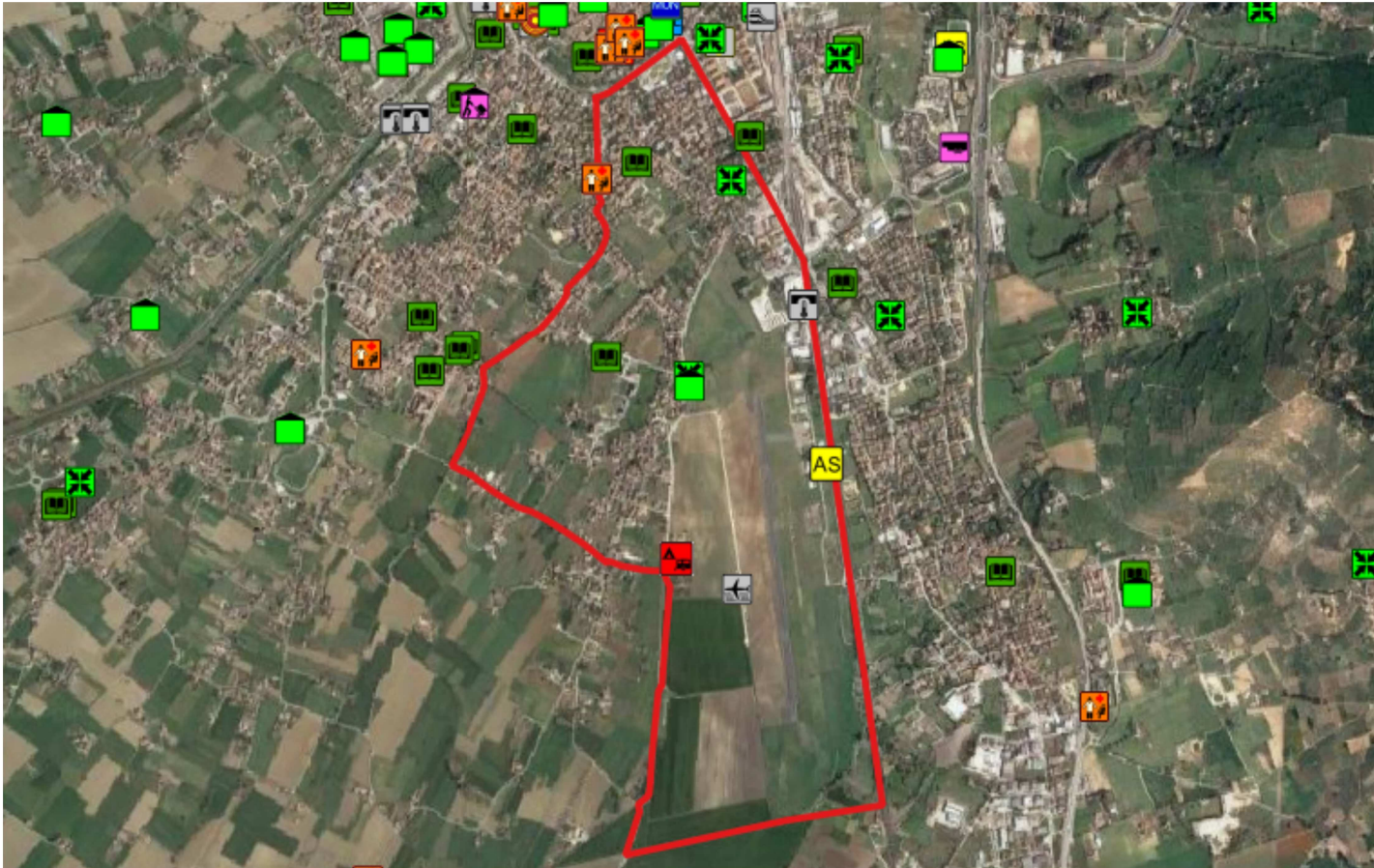
SCHEDA Struttura sensibile		
Struttura	PLESSO SCOLASTICO “RAFFAELLO SANZIO” (NIDO E INFANZIA)	
Dati struttura	Indirizzo	Via Sicilia, 42
	Coordinate GPS	42°58'01.4"N 12°42'56.6"E
	Contatti Nido	Tel. 0742 358349
	Contatti Infanzia	Tel. 0742 354701 Mail pgic83100e@istruzione.it
Ufficio comunale competente	AREA LAVORI PUBBLICI E SERVIZI SCOLASTICI Tel. 0742 3471106/04	

VIABILITÀ DI ACCESSO
<i>Descrizione sintetica della viabilità principale di accesso per i mezzi di soccorso</i>
INGRESSO: V.le Ancona → Via Sportella Marini → Via Sanzio → Via Sicilia USCITA: Via Sicilia → Via Sanzio → tutte le direzioni

SCHEDA <i>Struttura sensibile</i>		
Struttura	SCUOLA PRIMARIA SPORTELLA MARINI	
Dati struttura	Indirizzo	Via Tiziano
	Coordinate GPS	42°57'51.2"N 12°43'01.9"E
	Contatti	Tel. 0742 352278
		Mail pgic83100e@istruzione.it
Ufficio comunale competente	AREA LAVORI PUBBLICI E SERVIZI SCOLASTICI Tel. 0742 3471106/04	

VIABILITÀ DI ACCESSO
<i>Descrizione sintetica della viabilità principale di accesso per i mezzi di soccorso</i>
INGRESSO: V.le Ancona → Via Tiziano USCITA: Via Tiziano → v.le Ancona → tutte le direzioni

SCHEDA <i>Luogo di aggregazione di massa</i>		
Struttura	CAMPO SPORTIVO COMUNALE "AUGUSTO CECCHINI"	
Dati struttura	Indirizzo	Via Sicilia
	Coordinate GPS	42.968890, 12.716394
	Contatti (Polisportiva C4 Foligno)	0742 354938
		polisportivac4asd@gmail.com

 ZONA 6_1	STERPETE
Elementi strategici e rilevanti	Aeroporto
Elementi sensibili	Scuola Sterpete – Asilo nido Zuccherò Filato
Luoghi di aggregazione di massa	Campo Sportivo Sterpete
Elementi critici	O.M.A. spa
<p data-bbox="344 619 510 667">Legenda</p> <ul style="list-style-type: none"> <li data-bbox="219 724 383 756"> Aeroporto <li data-bbox="219 767 338 799"> Scuole <li data-bbox="219 810 636 842"> Luoghi di aggregazione di massa <li data-bbox="219 853 439 885"> Elementi Critici <li data-bbox="210 896 488 928">Aree di protezione civile <li data-bbox="219 940 427 971"> Area di Attesa <li data-bbox="219 983 488 1015"> Area di Accoglienza <li data-bbox="219 1026 315 1058"> SAE <li data-bbox="219 1069 584 1101"> Area di Accoglienza Coperta <li data-bbox="219 1112 533 1144"> Area di Ammassamento <li data-bbox="219 1155 539 1187"> Area Smistamento Mezzi 	

SCHEDA Struttura strategica		
Struttura	AEROPORTO M.O. GIORGIO FRANCESCHI – AEROCUB FOLIGNO	
Dati struttura	Indirizzo	Via Cagliari, 22
	Coordinate GPS	42°56'27.5"N 12°42'49.6"E
	Contatti	Tel. 0742 67357







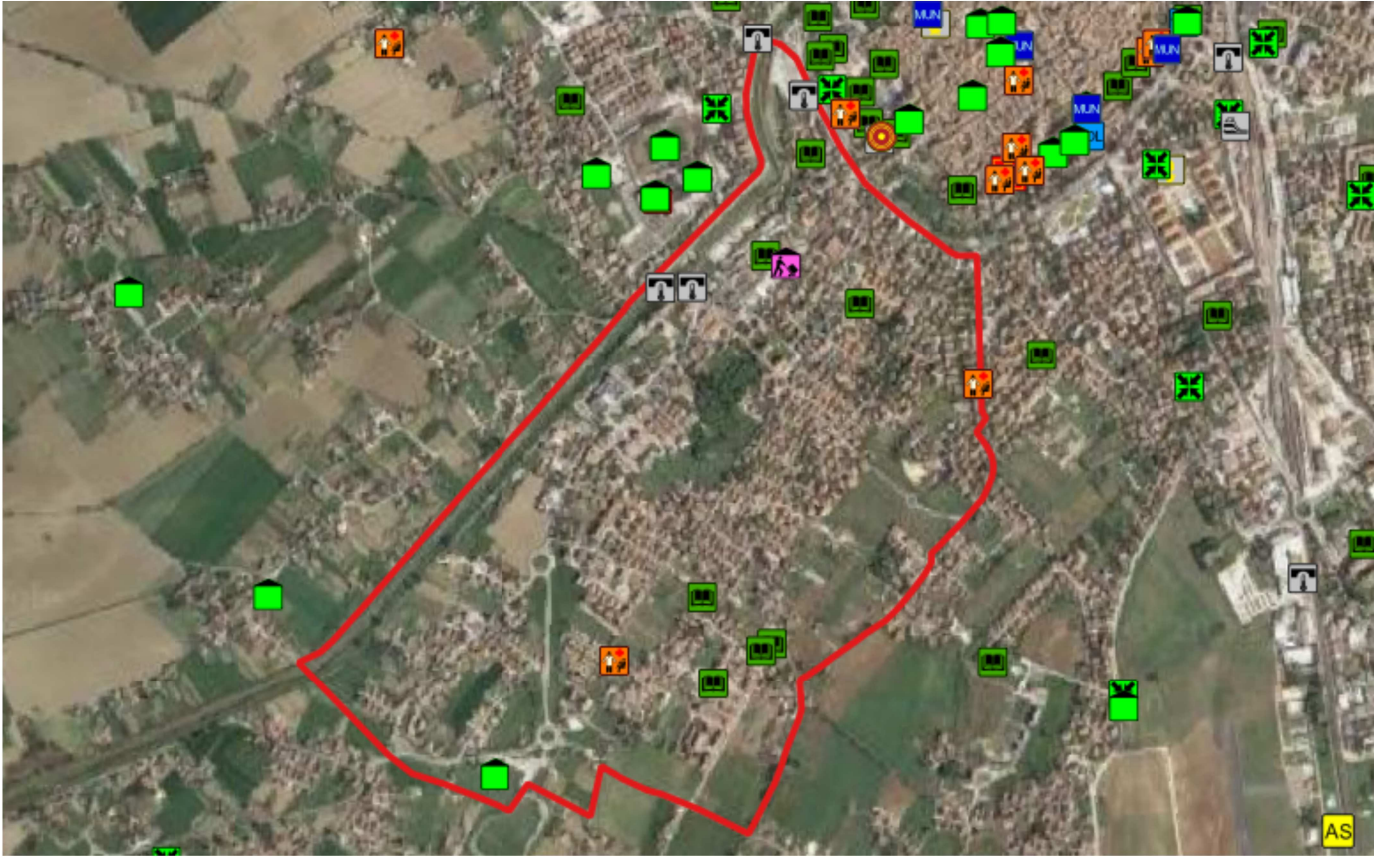
VIABILITÀ DI ACCESSO	
<i>Descrizione sintetica della viabilità principale di accesso per i mezzi di soccorso</i>	
INGRESSO: SS3 Flaminia → Via 3 Febbraio → V.le Roma → Via Napoli → Via Cagliari USCITA: <u>mezzi leggeri:</u> Via Cagliari → Via Tamburini → tutte le direzioni <u>mezzi pesanti:</u> Via Cagliari → Via Napoli → V.le Roma → tutte le direzioni	

SCHEDA Struttura sensibile		
Struttura	SCUOLA DELL'INFANZIA / SCUOLA PRIMARIA STERPETE	
Dati struttura	Indirizzo	Via Pacinotti
	Coordinate GPS	42°56'27.6"N 12°42'10.7"E
	Contatti	Tel. 0742 354012
		Mail pgic83000p@istruzione.it
Ufficio comunale competente	AREA LAVORI PUBBLICI E SERVIZI SCOLASTICI Tel. 0742 3471106/04	

VIABILITÀ DI ACCESSO	
<i>Descrizione sintetica della viabilità principale di accesso per i mezzi di soccorso</i>	
INGRESSO: SS3 Flaminia → Via 3 Febbraio → V.le Roma → Via Napoli → Via Intermezzi → Via Volta → Via Pacinotti USCITA: Via Pacinotti → Via Volta → Via Matera → Via Potenza → Via Lecce → tutte le direzioni	

SCHEDA <i>Struttura sensibile</i>		
Struttura	ASILO NIDO ZUCCHERO FILATO	
Dati struttura	Indirizzo	Via Oslavia, 32
	Coordinate GPS	42°56'54.4"N 12°42'16.0"E
	Contatti (ZUCCHERO FILATO SNC DI BASTIOLI BENEDETTA & C.)	Tel. OMISSIS
		Mail zuccherofilatosnc@alice.it

SCHEDA <i>Luogo di aggregazione di massa</i>		
Struttura	CAMPO SPORTIVO STERPETE	
Dati struttura	Indirizzo	via Intemezzi
	Coordinate GPS	42°56'24.4"N 12°42'26.7"E

 ZONA 6_2	VIA DEI MILLE / SAN MAGNO
Elementi strategici e rilevanti	Autoparco Comunale
Elementi sensibili	ITE Scarpellini – Scuola infanzia Garibaldi – Centro Infanzia Colibrì – Scuole Borroni – Scuola infanzia Corvia – Asilo nido Dedalo – Centro Infanzia “F.Innamorati” - Centro Terapeutico Riabilitativo tipo 1 – Centro socio riabilitativo “La Serra”
Luoghi di aggregazione di massa	Impianti sportivi “A.S.D. Nuova Fulginium”
Elementi critici	Ponte Nuovo F. Bandiera – Ponte San Magno - Ponte Largo Marchisiello - Sottopasso via Fratelli Bandiera
<p data-bbox="309 708 452 746">Legenda</p> <ul style="list-style-type: none"> <li data-bbox="210 799 439 820"> Magazzino comunale <li data-bbox="210 836 309 857"> Scuole <li data-bbox="210 873 501 893"> Struttura socio-assistenziale <li data-bbox="210 909 542 930"> Luoghi di aggregazione di massa <li data-bbox="210 946 385 967"> Elementi Critici 	

SCHEDA <i>Struttura strategica</i>		
Struttura	AUTOPARCO COMUNALE	
Dati struttura	Indirizzo	Viale Umbria
	Coordinate GPS	42°57'01.6"N 12°41'45.5"E
	Contatti – Responsabile	Tel. 0742 330387
Ufficio comunale competente	AREA LAVORI PUBBLICI Tel. 0742-3471986	

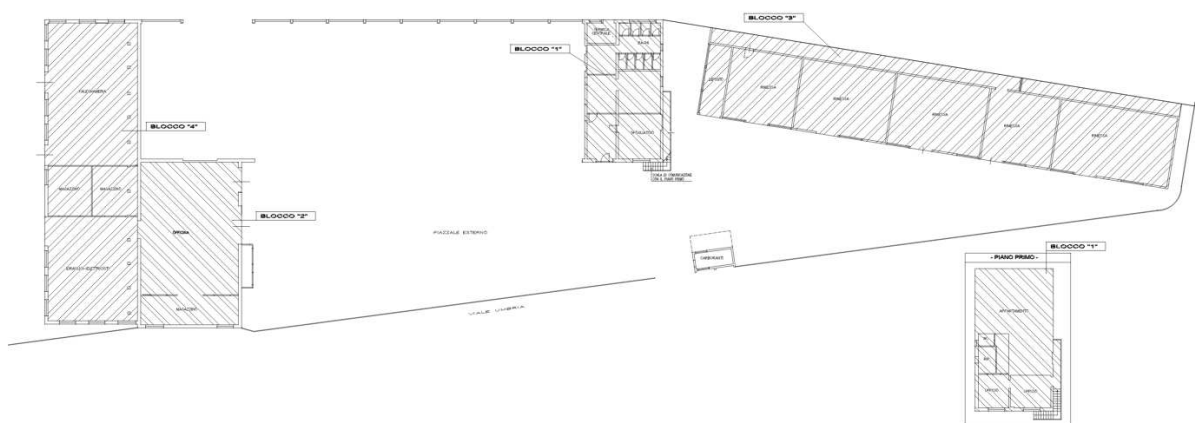
VIABILITÀ DI ACCESSO
<i>Descrizione sintetica della viabilità principale di accesso per i mezzi di soccorso</i>
INGRESSO: SS316 Monti Martani → Via Arcamone → Via F.lli Bandiera → P.le Cantarelli → V.le Umbria USCITA: V.le Umbria → Via Bixio → Via Dei Mille → tutte le direzioni

PLANIMETRIA AUTOPARCO COMUNALE



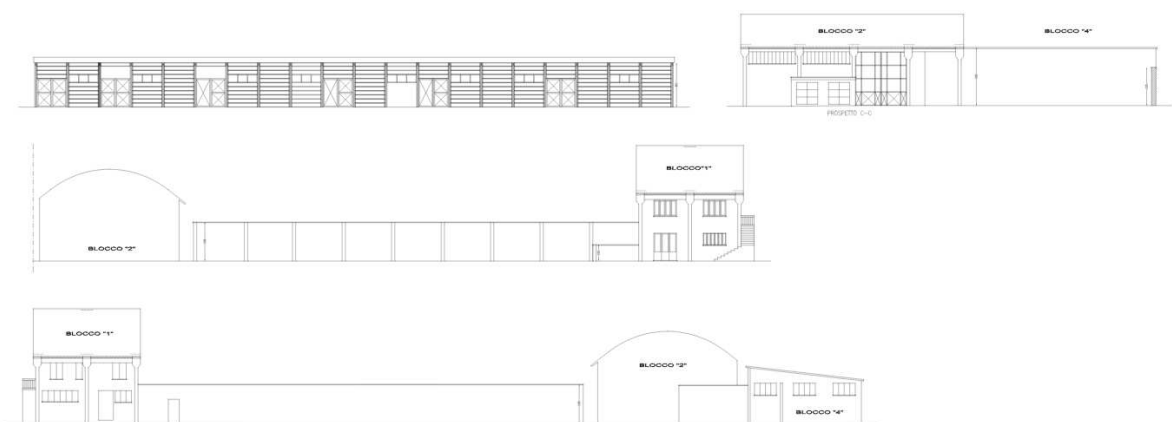
Schema dei blocchi strutturali

(Fonte: "Relazione generale vulnerabilità sismica - Autoparco comunale" - Comune di Foligno)



Planimetria Autoparco

(Fonte: Area Lavori Pubblici - Comune di Foligno)



Prospetti Autoparco

(Fonte: Area Lavori Pubblici - Comune di Foligno)

SCHEDA Struttura sensibile		
Struttura	SCUOLA INFANZIA CORVIA	
Dati struttura	Indirizzo	Via Daniele Manin
	Coordinate GPS	42°56'24.9"N 12°41'07.1"E
	Contatti	Tel. 0742 691278 Mail PGIC86100A@istruzione.it
Ufficio comunale competente	AREA LAVORI PUBBLICI E SERVIZI SCOLASTICI Tel. 0742 3471106/04	

VIABILITÀ DI ACCESSO	
<i>Descrizione sintetica della viabilità principale di accesso per i mezzi di soccorso</i>	
INGRESSO: SS316 Monti Martani → Via Arcamone → Via F.lli Bandiera → P.le Cantarelli → Via dei Mille → Via Manin USCITA: Via Manin → Via dei Mille → P.le Cantarelli → tutte le direzioni	

SCHEDA <i>Struttura sensibile</i>		
Struttura	SCUOLA INFANZIA GARIBALDI	
Dati struttura	Indirizzo	Via dei Mille
	Coordinate GPS	42°57'03.6"N 12°41'43.0"E
	Contatti	Tel. 0742 351407
		Mail PGIC86100A@istruzione.it
Ufficio comunale competente	AREA LAVORI PUBBLICI E SERVIZI SCOLASTICI Tel. 0742 3471106/04	
VIABILITÀ DI ACCESSO		
Descrizione sintetica della viabilità principale di accesso per i mezzi di soccorso		
INGRESSO: SS316 Monti Martani → Via Arcamone → Via F.lli Bandiera → P.le Cantarelli → Via dei Mille		
USCITA: Via dei Mille → P.le Cantarelli → tutte le direzioni		

SCHEDA Struttura sensibile		
Struttura	SCUOLA INFANZIA E PRIMARIA BORRONI	
Dati struttura	Indirizzo	Entrata primaria: Via Orazio Antinori, 14 Entrata infanzia: Via del Pignalone
	Coordinate GPS	42°56'28.0"N 12°41'44.4"E
	Contatti Infanzia	Tel. 0742 352988 Fax 0742 352988

	Contatti Primaria	Tel. 0742 350576
		Fax 0742 350576
		Mail PGIC86100A@istruzione.it
Ufficio comunale competente	AREA LAVORI PUBBLICI E SERVIZI SCOLASTICI Tel. 0742 3471106/04	

VIABILITÀ DI ACCESSO	
<i>Descrizione sintetica della viabilità principale di accesso per i mezzi di soccorso</i>	
INGRESSO: <ol style="list-style-type: none"> 1. <u>Solo ingresso Primaria</u>: SS316 Monti Martani → Via Arcamone → Via F.lli Bandiera → P.le Cantarelli → Via dei Mille → Via Manin → Via M.te Prefoglio I → Via M.te Prefoglio → Via Maestà Formica → Via U.Nobile → Via Antinori 2. Ingresso SS316 Monti Martani → Via Arcamone → Via F.lli Bandiera → P.le Cantarelli → Via Sauro → Via Damiano Chiesa → Via Borroni → Via del Pignalone (<u>per Infanzia</u>) Via Antinori (<u>per Primaria</u>) USCITA: <ol style="list-style-type: none"> 1. Uscita Primaria: Via U.Nobile → Via M.Formica → Via M.te Prefoglio → tutte le direzioni 2. Uscita Infanzia: Via Borroni → Via Damiano Chiesa → Via Marchisiello → Via Cicerone → Via Manin → tutte le direzioni 	

SCHEDA Struttura sensibile		
Struttura	ASILO NIDO DEDALO	
Dati struttura	Indirizzo	Via Umberto Nobile
	Coordinate GPS	42°56'25.0"N 12°41'38.3"E
	Contatti	Tel: 0742 691159
		Mail dedalo70srl@yahoo.it

VIABILITÀ DI ACCESSO	
<i>Descrizione sintetica della viabilità principale di accesso per i mezzi di soccorso</i>	
INGRESSO: <ol style="list-style-type: none"> 1. SS316 Monti Martani → Via Arcamone → Via F.lli Bandiera → P.le Cantarelli → Via dei Mille → Via Manin → Via M.te Prefoglio I → Via M.te Prefoglio → Via Maestà Formica → Via U.Nobile → Via Antinori 2. Ingresso SS316 Monti Martani → Via Arcamone → Via F.lli Bandiera → P.le Cantarelli → Via Sauro → Via Damiano Chiesa → Via Borroni → Via Antinori USCITA: <ol style="list-style-type: none"> 1. Via U.Nobile → Via M.Formica → Via M.te Prefoglio → tutte le direzioni 	

SCHEDA Struttura sensibile		
Struttura	CENTRO INFANZIA COLIBRÌ	
Dati struttura	Indirizzo	Via G. Ferrero
	Coordinate GPS	42°56'58.8"N 12°41'53.9"E
	Contatti	Tel. 0742 356369 Riferimento: Coop. Dinamica Cristiana Lini Tel. 0742 679111 Mail cristianalini@dinamincafoligno.it

VIABILITÀ DI ACCESSO
<i>Descrizione sintetica della viabilità principale di accesso per i mezzi di soccorso</i>
INGRESSO: 3. Ingresso SS316 Monti Martani → Via Arcamone → Via F.lli Bandiera → P.le Cantarelli → Via Sauro → Via Ferrero USCITA: 1. Via Ferrero → Via Marchisiello → Via Manin → tutte le direzioni

SCHEDA Struttura sensibile		
Struttura	ASILO NIDO "FRANCESCO INNAMORATI"	
Dati struttura	Indirizzo	Via Borroni, 26
	Coordinate GPS	42°56'32.4"N 12°41'36.7"E
	Contatti	Tel. 349 4575579

VIABILITÀ DI ACCESSO
<i>Descrizione sintetica della viabilità principale di accesso per i mezzi di soccorso</i>
INGRESSO: 1. Ingresso SS316 Monti Martani → Via Arcamone → Via F.lli Bandiera → P.le Cantarelli → Via Sauro → Via Damiano Chiesa → Via Borroni USCITA: 1. Via Borroni → Via Damiano Chiesa → Via Cicerone → Via Marchisiello → tutte le direzioni

SCHEDA Struttura sensibile		
Struttura	CENTRO TERAPEUTICO RIABILITATIVO TIPO 1 PALOMBARO	
Dati struttura	Indirizzo	Via Palombaro, 30
	Coordinate GPS	42°56'51.0"N 12°42'09.0"E
	Contatti USL 2 Distretto di Foligno	Tel. 0742 339294 (Segreteria) 0742 339536 (Direttore)
Gestione	USL Umbria 2	
Capacità	8	












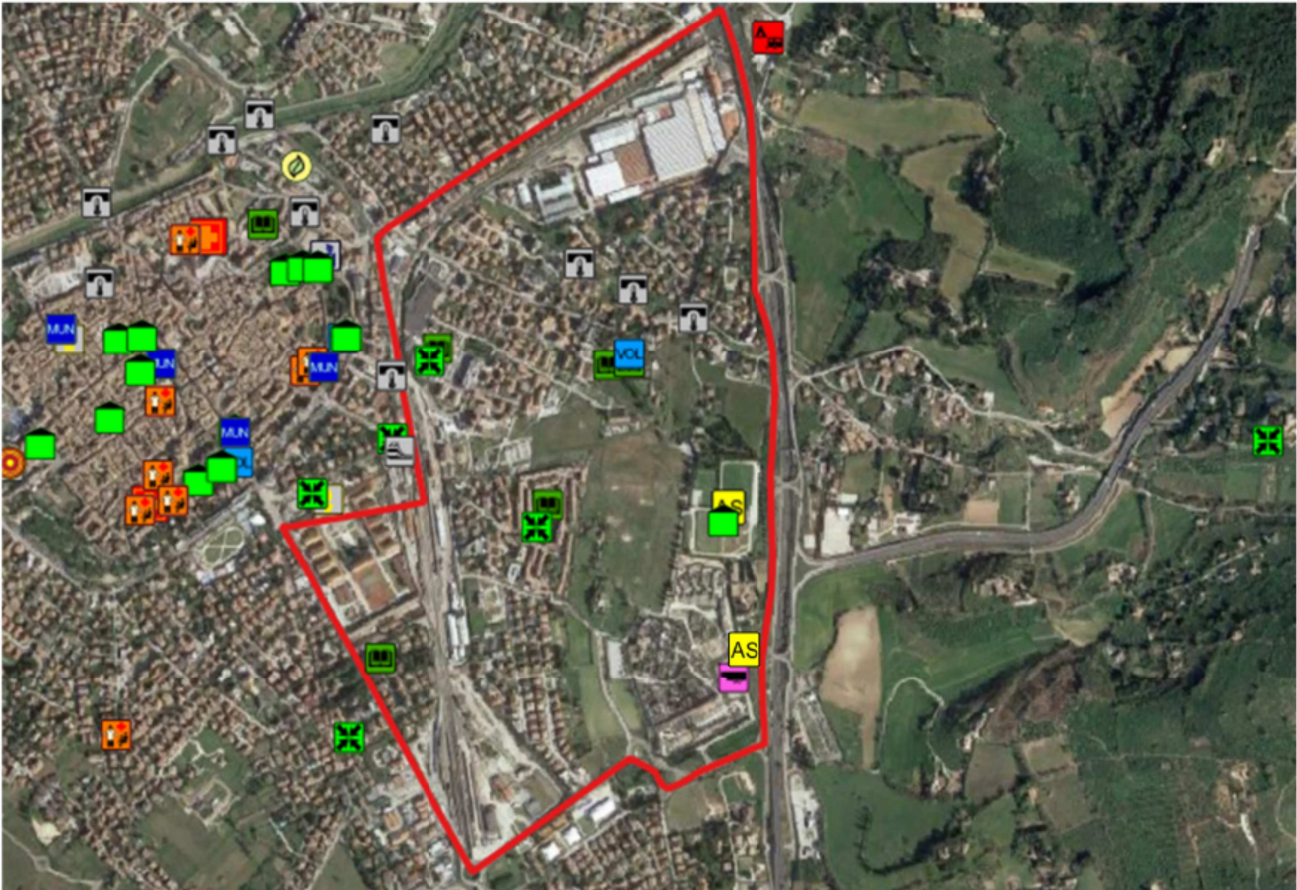
VIABILITÀ DI ACCESSO
<i>Descrizione sintetica della viabilità principale di accesso per i mezzi di soccorso</i>
INGRESSO: 1. Ingresso SS316 Monti Martani → Via Arcamone → Via F.lli Bandiera → P.le Cantarelli → Via Sauro → Via Palombaro USCITA: 1. Via Palombaro → Via Sauro → P.le Alunno → tutte le direzioni

SCHEDA Struttura sensibile		
Struttura	CENTRO SOCIO RIABILITATIVO "LA SERRA"	
Dati struttura	Indirizzo	Via Monte Pennino, 58
	Coordinate GPS	42°56'26.4"N 12°41'27.0"E
	Contatti	Tel. 0742 340095 0742 679111 (Dinamica) Fax. 0742 677073
Gestione	"Dinamica" Cooperativa Sociale	
Capacità	20	

VIABILITÀ DI ACCESSO
<i>Descrizione sintetica della viabilità principale di accesso per i mezzi di soccorso</i>
INGRESSO: SS316 Monti Martani → Via Arcamone → Via F.lli Bandiera → P.le Cantarelli → Via dei Mille → Via Manin → Via Brunesca → Via M.te Pennino USCITA: Via M.te Pennino → Via Brunesca → Via Manin → tutte le direzioni

SCHEDA <i>Luogo di aggregazione di massa</i>		
Struttura	IMPIANTI SPORTIVI "A.S.D. NUOVA FULGINIUM"	
Dati struttura	Indirizzo	Via Monte Prefoglio II, 3
	Coordinate GPS	42°56'16.2"N 12°41'07.6"E
	Contatti	Tel. 0742 353907
		Mail direzione@polnuovafulginium.it
Capacità	Campo in erba naturale: 180 Campo in erba sintetica: 80	

VIABILITÀ DI ACCESSO
<i>Descrizione sintetica della viabilità principale di accesso per i mezzi di soccorso</i>
INGRESSO: SS316 Monti Martani → Via Arcamone → Via F.lli Bandiera → P.le Cantarelli → Via dei Mille → Via Manin → Via M.te Prefoglio I → Via M.te Prefoglio II USCITA: Via M.te Prefoglio II → tutte le direzioni

 ZONA 7	VIA PIAVE / VIALE ROMA
Elementi strategici e rilevanti	Gruppo Volontari P.C. "Città di Foligno"
Elementi sensibili	Scuola Via Fiume Trebbia – Asilo Brucomela – Scuola infanzia Serenità – Asilo nido Atelier della Natura
Luoghi di aggregazione di massa	Impianto Campo di Marte "Alessandro Macellari"
Elementi critici	Fosso Renaro - Sottopasso le Condotte
<p data-bbox="360 603 517 639">Legenda</p> <div data-bbox="219 659 658 1193"> <ul style="list-style-type: none">  Volontariato di Protezione Civile  Scuole  Luoghi di aggregazione di massa  Elementi Critici Aree di protezione civile <ul style="list-style-type: none">  Area di Attesa  Area di Accoglienza  SAE  Area di Accoglienza Coperta  Area di Ammassamento  Area Smistamento Mezzi </div>	

SCHEDA <i>Struttura strategica</i>		
Struttura	GRUPPO VOLONTARI PROTEZIONE CIVILE "CITTÀ DI FOLIGNO"	
Dati struttura	Indirizzo	Via Fiume Trebbia c/o Scuola Primaria
	Coordinate GPS	42°57'22.3"N 12°43'02.9"E
	Contatti	Tel. 0742 691207
		Mail info@procivfoligno.org

SCHEDA <i>Struttura sensibile</i>			
Struttura	PLESSI SCOLASTICI “PIAVE”		
Dati struttura	Scuola dell’infanzia	Indirizzo	Via Fiume Nera, 19
		Coordinate GPS	42°57'22.2"N 12°43'00.7"E
		Contatti	Tel. 0742 354408
			Mail pgic86000e@istruzione.it
	Scuola Primaria	Indirizzo	Via Fiume Trebbia
		Coordinate GPS	42°57'22.2"N 12°43'03.1"E
		Contatti	Tel. 0742 354777
			Mail pgic86000e@istruzione.it
Ufficio comunale competente	AREA LAVORI PUBBLICI E SERVIZI SCOLASTICI Tel. 0742 3471106/04		

VIABILITÀ DI ACCESSO
<i>Descrizione sintetica della viabilità principale di accesso per i mezzi di soccorso</i>
INGRESSO: SS3 Flaminia → Complanare → Via Piave → Via Arno → Via Fiume Trebbia USCITA: Via Piave → Complanare → tutte le direzioni

SCHEDA <i>Struttura sensibile</i>		
Struttura	SCUOLA DELL'INFANZIA QUARTIERE INA CASA SERENITÀ	
Dati struttura	Indirizzo	Via Antonio Liverani (Piazza Risorgimento)
	Coordinate GPS	42°57'10.9"N 12°42'54.8"E
	Contatti	Tel. 0742 351532
		Mail pgic86000e@istruzione.it
Ufficio comunale competente	AREA LAVORI PUBBLICI E SERVIZI SCOLASTICI Tel. 0742 3471106/04	











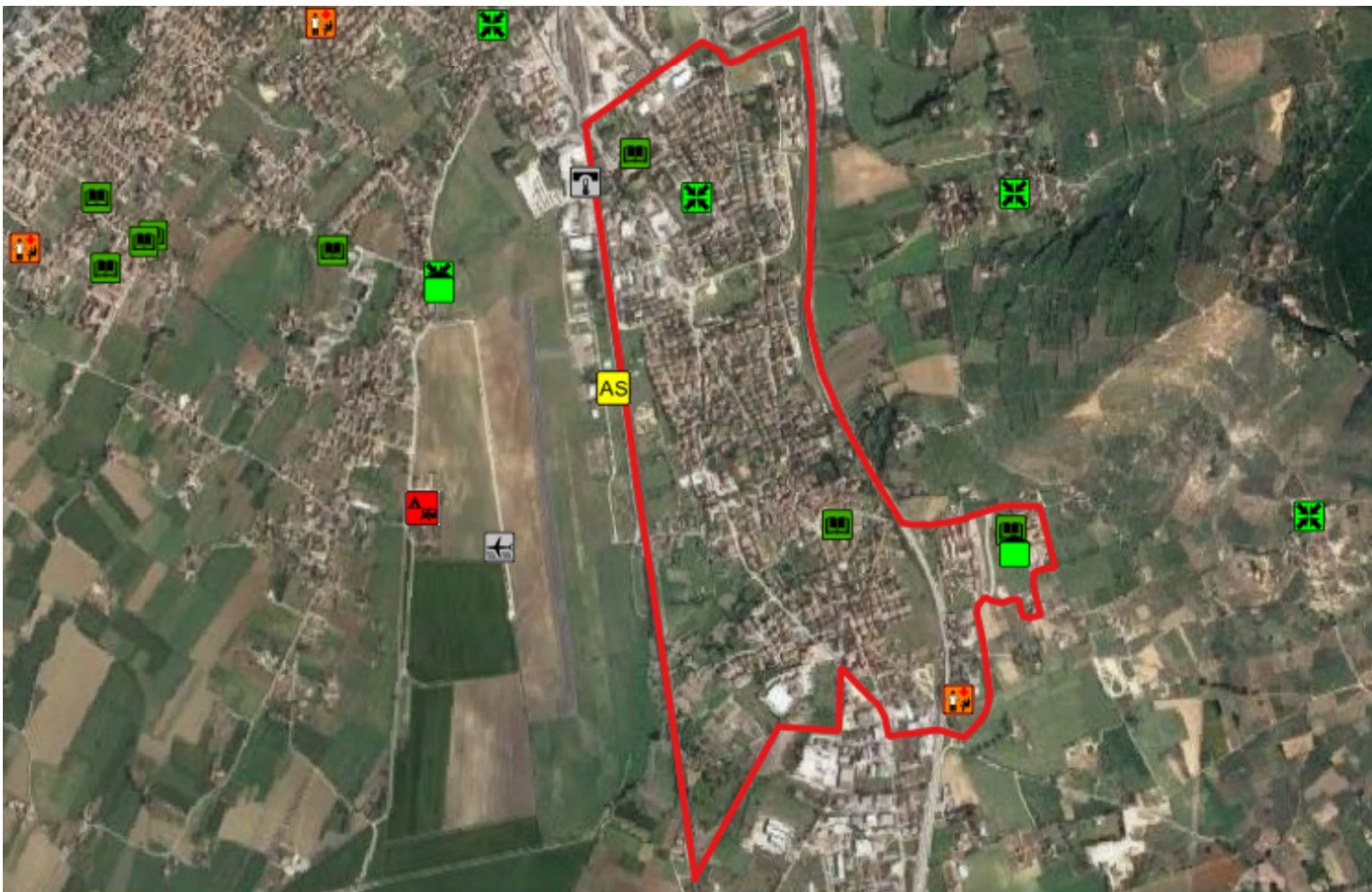
VIABILITÀ DI ACCESSO	
<i>Descrizione sintetica della viabilità principale di accesso per i mezzi di soccorso</i>	
INGRESSO: SS3 Flaminia → Complanare → Via 3 Febbraio → Via Flaminia Vecchia → Via S.Maria in Campis → Via Trasimeno → Via Vitelli USCITA: Via Vitelli → Via Trasimeno → Via S.Maria in Campis → Via 3 Febbraio → tutte le direzioni	

SCHEDA Struttura sensibile		
Struttura	ASILO NIDO BRUCOMELA	
Dati struttura	Indirizzo	Via Aldo Capitini, 3-5
	Coordinate GPS	42°57'23.1"N 12°42'42.5"E
	Contatti	Tel. OMISSIS
		Mail asilobrucomelafoligno@gmail.com

VIABILITÀ DI ACCESSO	
<i>Descrizione sintetica della viabilità principale di accesso per i mezzi di soccorso</i>	
INGRESSO: SS3 Flaminia → Complanare → Via Piave → Via Gorizia → Via Aldo Capitini USCITA: Via Gorizia → Via Piave → tutte le direzioni	

SCHEDA Struttura sensibile		
Struttura	ASILO NIDO ATELIER DELLA NATURA	
Dati struttura	Indirizzo	Via Torino, 4
	Coordinate GPS	42°56'58.3"N 12°42'37.1"E
	Contatti	Tel. OMISSIS

SCHEDA Luogo di aggregazione di massa		
Struttura	IMPIANTO CAMPO DI MARTE "ALESSANDRO MACELLARI"	
Dati struttura	Indirizzo	Via Rubicone
	Coordinate GPS	42°57'11.1"N 12°43'15.4"E
	Contatti (Gestore: Asd Foligno Rugby)	OMISSIS
		umpg.folignorugbyasd@federugby.it

 ZONA 8	SANT'ERACLIO
Elementi sensibili	Asilo nido Raggio di Sole – Scuola dell'Infanzia Colle scandolaro - Scuola Primaria Galilei - Scuola Secondaria Galilei - Asilo Nido Piccole Meraviglie - Casa Serena Ex Ompi
Luoghi di aggregazione di massa	Impianto Sportivo "S. Eraclio"
<p>Legenda</p> <ul style="list-style-type: none">  Scuole  Struttura socio-assistenziale  Luoghi di aggregazione di massa Aree di protezione civile  Area di Attesa  Area di Accoglienza  SAE  Area di Accoglienza Coperta  AS Area di Ammassamento  Area Smistamento Mezzi 	

SCHEDA Struttura sensibile			
Struttura	ASILO NIDO RAGGIO DI SOLE / SCUOLA DELL'INFANZIA COLLE SCANDOLARO		
Dati struttura	Asilo Nido Raggio Di Sole	Indirizzo	Via Colle Scandolaro
		Coordinate GPS	42°56'00.1"N 12°43'51.6"E
		Contatti	Tel./Fax 0742 67469
	Scuola Dell'infanzia Colle Scandolaro	Indirizzo	Via Colle Scandolaro
		Coordinate GPS	42°56'00.1"N 12°43'51.6"E
		Contatti	Tel./Fax 0742 67471 Mail PGIC83000P@istruzione.it
Ufficio comunale competente	AREA LAVORI PUBBLICI E SERVIZI SCOLASTICI Tel. 0742 3471106/04		

VIABILITÀ DI ACCESSO
<i>Descrizione sintetica della viabilità principale di accesso per i mezzi di soccorso</i>
INGRESSO: SS3 Flaminia → Uscita Zona Industriale S.Eraclio → Rotatoria “Piazza Umbra” → Via Flaminia → Via Berlino → Via Scandolaro USCITA: Via Scandolaro → Via Berlino → tutte le direzioni

SCHEDA Struttura sensibile		
Struttura sensibile	SCUOLA PRIMARIA GALILEI - SCUOLA SECONDARIA GALILEI	
Dati struttura	Indirizzo	Largo Garibaldi
	Coordinate GPS	42°55'59.5"N 12°43'25.9"E
	Contatti	Tel. 0742 67165/256
		Mail PGIC83000P@istruzione.it
Ufficio comunale competente	AREA LAVORI PUBBLICI E SERVIZI SCOLASTICI Tel. 0742 3471106/04	

VIABILITÀ DI ACCESSO
<i>Descrizione sintetica della viabilità principale di accesso per i mezzi di soccorso</i>
INGRESSO: SS3 Flaminia → Uscita Zona Industriale S.Eraclio → Rotatoria “Piazza Umbra” → Via Flaminia → Via Berlino → Via Scandolaro → Via della Collina → L.go Garibaldi USCITA: L.go Garibaldi → Via Spoleto → Via Borgo S.Giovanni → Via Santocchia → tutte le direzioni


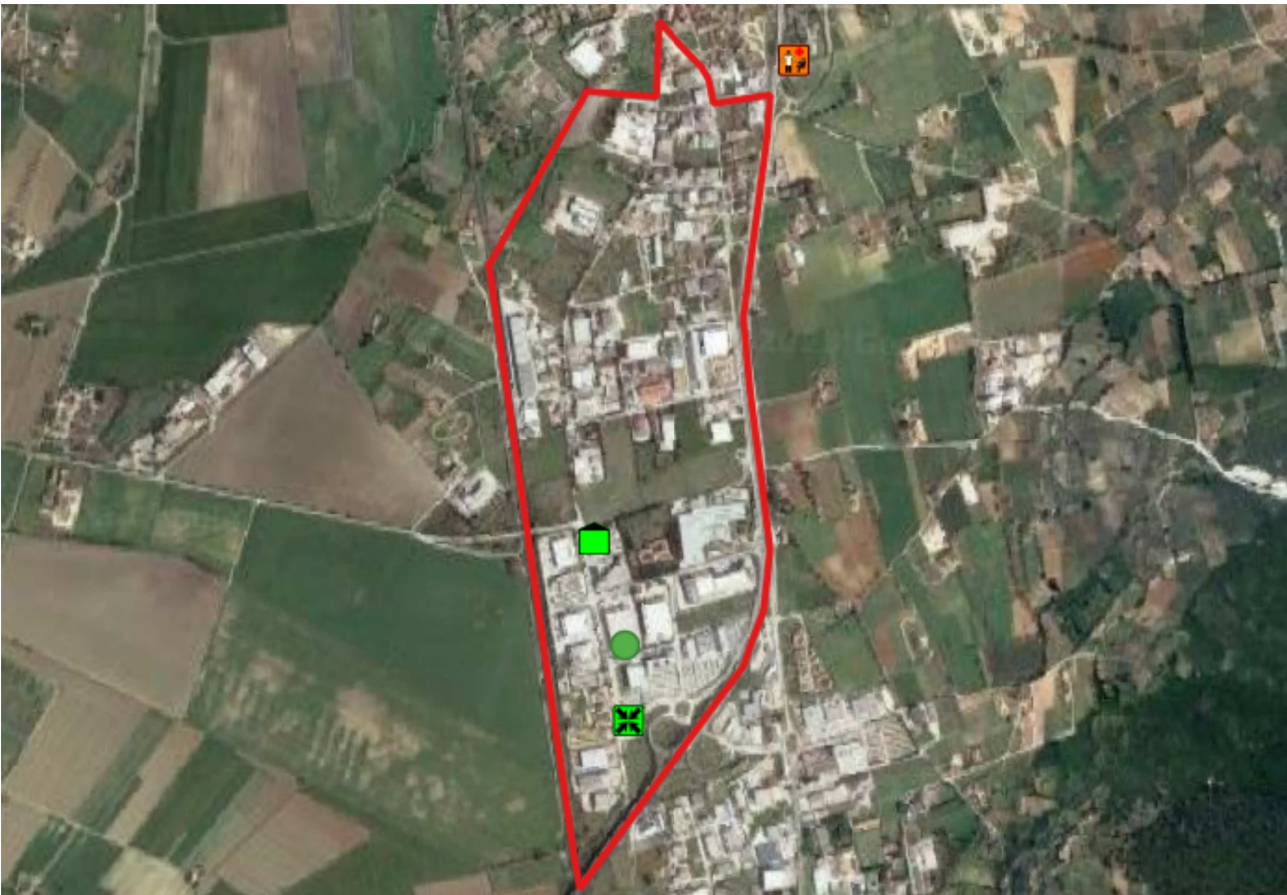
SCHEDA Struttura sensibile		
Struttura	ASILO NIDO “PICCOLE MERAVIGLIE”	
Dati struttura	Indirizzo	Via Treviso, 1
	Coordinate GPS	42°56'38.5"N 12°42'54.7"E
	Contatti	Tel. OMISSIS
		Mail laurabarbanera@libero.it

VIABILITÀ DI ACCESSO
<i>Descrizione sintetica della viabilità principale di accesso per i mezzi di soccorso</i>
INGRESSO: SS3 Flaminia → Via 3 Febbraio → Via Flaminia Vecchia → Via Treviso USCITA: Via Treviso → Via Flaminia Vecchia → Via 3 Febbraio → tutte le direzioni

SCHEDA Struttura sensibile		
Struttura	CASA SERENA EX ONPI	
Dati struttura	Indirizzo	Via Berlino, 2
	Coordinate GPS	42°55'41.9"N 12°43'45.7"E
	Contatti (Referente struttura Dott. Paolo Tozzi)	Tel. 0742 391250
		Mail paolo.tozzi@uslumbria2.it
Gestione	USL Umbria 2	
Capacità	107	







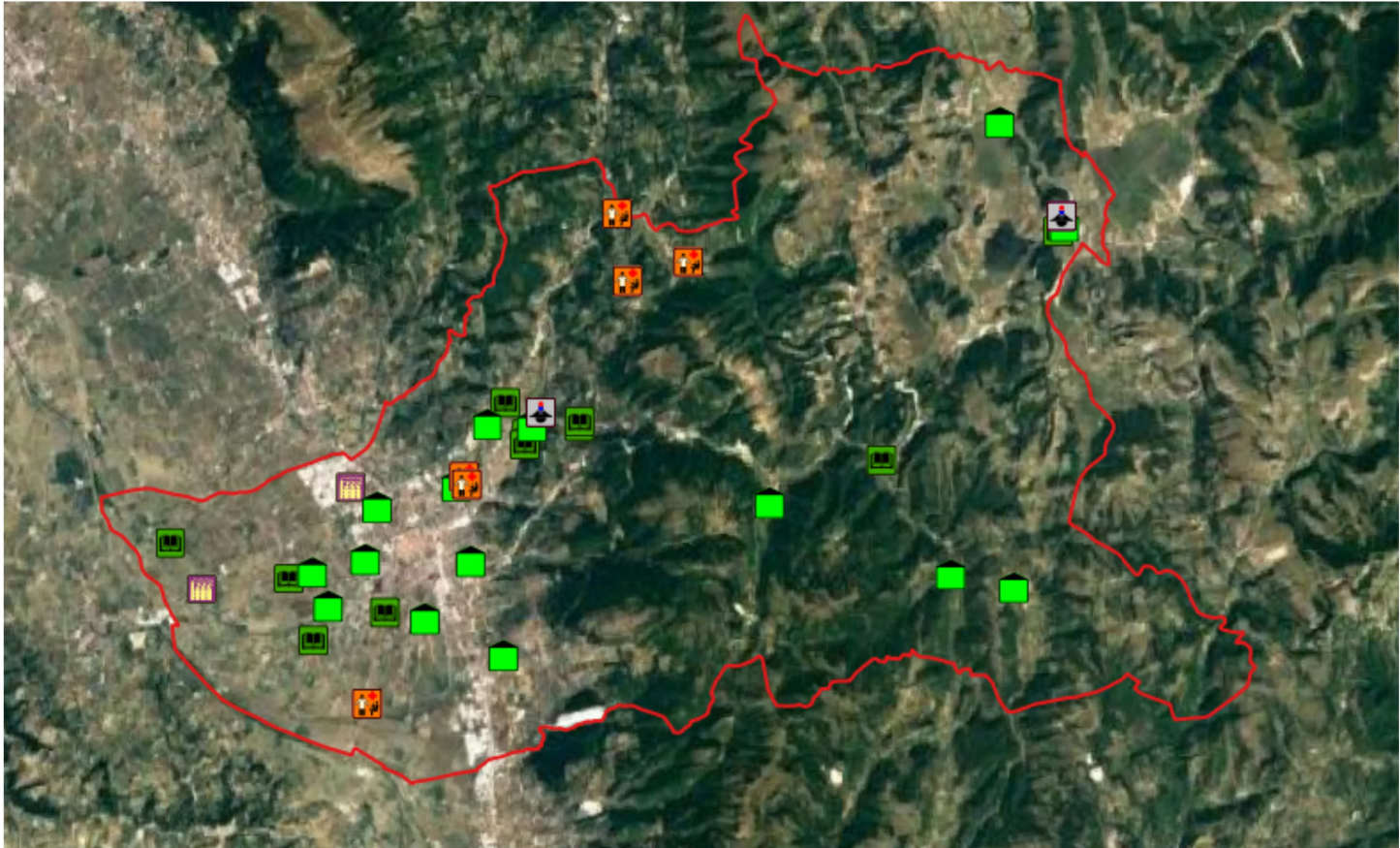
VIABILITÀ DI ACCESSO
<i>Descrizione sintetica della viabilità principale di accesso per i mezzi di soccorso</i>
INGRESSO: SS3 Flaminia → Uscita Zona Industriale S.Eraclio → Rotatoria “Piazza Umbra” → Via Flaminia → Via Berlino USCITA: Via Berlino → tutte le direzioni

<i>SCHEDA Luogo di aggregazione di massa</i>		
Struttura	IMPIANTO SPORTIVO "S. ERACLIO"	
Dati struttura	Indirizzo	Via Scandolaro – Loc. S. Eraclio
	Coordinate GPS	42°55'57.2"N 12°43'53.0"E
	Contatti	OMISSIS
	(Gestore: Asd S. Eraclio Calcio)	a.s.s.eraclio@libero.it

 ZONA 9	ZONA INDUSTRIALE - COMMERCIALE SANT'ERACLIO
Elementi strategici	ARPA Umbria Distretto di Foligno-Spoleto-Valnerina
Luoghi di aggregazione di massa	Area Industriale/Area Commerciale via Santocchia
<p data-bbox="387 486 560 534">Legenda</p> <ul style="list-style-type: none"> <li data-bbox="219 587 360 624">● ARPA <li data-bbox="219 644 761 681">■ Luoghi di aggregazione di massa <li data-bbox="210 699 562 735">Aree di protezione civile <li data-bbox="219 746 490 783">■ Area di Attesa <li data-bbox="219 810 566 847">■ Area di Accoglienza <li data-bbox="219 866 342 903">■ SAE <li data-bbox="219 927 689 963">■ Area di Accoglienza Coperta <li data-bbox="219 987 627 1024">■ AS Area di Ammassamento <li data-bbox="219 1048 640 1085">■ Area Smistamento Mezzi 	

SCHEDA <i>Struttura strategica</i>		
Struttura	ARPA UMBRIA – DISTRETTO DI FOLIGNO-SPOLETO-VALNERINA	
Dati struttura	Indirizzo	Via delle industrie, s.n.c.
	Coordinate GPS	42°54'45.7"N 12°43'25.1"E
	Contatti	Tel. 0742 677009
		Fax 0742 393293
		Mail territorio.foligno@arpa.umbria.it

VIABILITÀ DI ACCESSO
<i>Descrizione sintetica della viabilità principale di accesso per i mezzi di soccorso</i>
INGRESSO: SS3 Flaminia → Uscita Zona Industriale S.Eraclio → Via delle industrie USCITA: Via delle industrie → tutte le direzioni

	FRAZIONI
Elementi strategici	Stazione Carabinieri Scanzano/Colfiorito
Elementi sensibili	Asilo nido – Scuole Infanzia – Primarie – Secondarie di 1°grado – Strutture Residenziali/Socio Assistenziali/Socio Sanitarie
Luoghi di aggregazione di massa	Museo Archeologico di Colfiorito – Casa Rasiglia - Campi sportivi di Corvia - Campo Sportivo S. Stefano di Maceratola – Campo Sportivo Verchiano – Campo Sportivo Annifo – Campo Sportivo Cave – Campo Sportivo Scopoli - Campo Sportivo S. Giovanni Profiamma - Campo Sportivo Vescia
Elementi critici	Foligno Gas S.R.L.
<p data-bbox="344 735 472 770">Legenda</p> <ul style="list-style-type: none"> <li data-bbox="219 831 376 858"> Carabinieri <li data-bbox="219 879 331 906"> Scuole <li data-bbox="219 927 555 954"> Struttura socio-assistenziale <li data-bbox="219 975 607 1002"> Luoghi di aggregazione di massa <li data-bbox="219 1023 568 1050"> Industrie Incidente Rilevante 	

SCHEDA Strutture strategiche			
Struttura	CARABINIERI		
Dati struttura	Stazione Scanzano	Indirizzo	Via Flaminia Nord 1/A
		Coordinate GPS	42°59'03.3"N 12°44'25.5"E
		Contatti	Tel. 0742 660019
			Mail stpg251440@carabinieri.it
	Stazione Colfiorito	Indirizzo	Via Adriatica, 149
		Coordinate GPS	43°01'47.1"N 12°53'29.2"E
		Contatti	Tel. 0742 690020
			Mail stpg251430@carabinieri.it
Numero emergenza	NUE 112		

SCHEDA Strutture sensibili			
Strutture	SCUOLE FRAZIONI		
Dati strutture	SCUOLA	INDIRIZZO	CONTATTI
	Asilo nido "Le Colline" - Vescia	Via Secolo XXI	Tel. 0742 66066
		42°58'42.2"N 12°44'08.5"E	
	Infanzia Scafali	Via Monte Cologna, 22	Tel. 0742 342802 Mail PGEE03200C@istruzione.it
		42°56'04.6"N 12°40'28.7"E	
	Primaria Scafali	Via Monte Cologna, 22	Tel. 0742 355230 Mail PGEE03200C@istruzione.it
		42°56'04.6"N 12°40'28.7"E	
	Infanzia Budino	Via Lago di Fiastra, 3	Tel. 0742 23759 Mail PGIC83700D@istruzione.it
		42°57'18.5"N 12°37'55.8"E	
	Infanzia Maceratola	Via Larga in Maceratola	Tel. 0742 23687 Mail PGIC83700D@istruzione.it
		42°56'53.1"N 12°40'02.6"E	
	Primaria Fiamenga	Via Lago di Cecita	Tel. 0742 23461 Mail PGIC83700D@istruzione.it
		42°57'13.9"N 12°39'47.2"E	
	Infanzia Belfiore/Vescia	Via Mencaroni	Tel. 0742 660233 Mail PGIC83100E@istruzione.it
		42°58'50.5"N 12°44'10.8"E	
	Infanzia Colfiorito	Via Adriatica, 147	Tel. 0742 314561 Mail PGIC83100E@istruzione.it
		43°01'38.9"N 12°53'25.7"E	
	Infanzia Casenove/Scopoli	Via Macerata	Tel. 0742 632563 Mail PGIC83100E@istruzione.it
		42°58'37.5"N 12°50'25.7"E	

	Infanzia S.G. Profiamma	Via Brunelleschi, 85	Tel. 0742 660096
		42°59'14.4"N 12°43'46.8"E	Mail PGIC83100E@istruzione.it
	Primaria Belfiore	Via Ferdinando Innamorati, 52	Tel. 0742 311145
		42°58'57.9"N 12°45'05.3"E	Mail PGIC83100E@istruzione.it
	Primaria Colfiorito	Via Adriatica, 147	Tel. 0742 314571
		43°01'38.9"N 12°53'25.7"E	Mail PGIC83100E@istruzione.it
	Primaria Casenove/Scopoli	Via Macerata	Tel. 0742 632563
		42°58'37.5"N 12°50'25.7"E	Mail PGIC83100E@istruzione.it
	Primaria S.G. Profiamma	Via Brunelleschi, 85	Tel. 0742 660121
		42°59'14.4"N 12°43'46.8"E	Mail PGIC83100E@istruzione.it
	Secondaria I Grado Belfiore	Via Caprera	Tel. 0742 660071
		42°59'00.2"N 12°45'06.8"E	Mail PGIC83100E@istruzione.it
	Secondaria I Grado Colfiorito	Via Adriatica, 147	Tel. 0742 681155
		43°01'38.9"N 12°53'25.7"E	Mail PGIC83100E@istruzione.it
Ufficio comunale competente	AREA LAVORI PUBBLICI E SERVIZI SCOLASTICI Tel. 0742 3471106/04		

SCHEDA Strutture sensibili			
Struttura	STRUTTURE RESIDENZIALI / SOCIO ASSISTENZIALI / SOCIO SANITARIE		
Dati struttura	Casa Serena di Capodacqua Loc. CAPODACQUA	Indirizzo	Via Fiorenzuola, 21
		Coordinate GPS	43°01'03.8"N 12°46'56.9"E
		Contatti	Tel. 0742 314268 / 312020
			Fax 0742 314268
		Gestione	Confraternita della Misericordia
		Capacità	81
	Centro per le dipendenze San Martino Loc. CAPODACQUA	Indirizzo	Loc. Colle San Martino
		Coordinate GPS	43°00'47.0"N 12°45'52.6"E
		Contatti	Tel. 0742 314393 / 352927
			Fax 0742 359034
		Gestione	Comunità "La Tenda" Cooperativa Sociale
		Capacità	10 + 6 operatori h24

	Centro socioriabilitativo ed educativo residenziale “Il Melograno” Loc. PIEVE FANONICA	Indirizzo	Loc. Pieve Fanonica, 10
		Coordinate GPS	43°01'40.2"N 12°45'39.5"E
		Contatti	Tel. 0742 357582 / 342186
			Fax 0742 344336
		Gestione	“La Locomotiva” Società Cooperativa Sociale
		Capacità	12
	Residenza protetta per anziani Opera Pia “Bartolomei Castori” Loc. S.PAOLO	Indirizzo	Via Sportella Marini, 44
		Coordinate GPS	42°58'06.8"N 12°43'11.3"E
		Contatti	Tel. 0742 350219 0742 350473 (Diocesi)
			Fax 0742 349021 (Diocesi)
		Gestione	Diocesi Foligno
		Capacità	57
	Centro “Caino” Loc. S.PAOLO	Indirizzo	Via Sportella Marini, 41
		Coordinate GPS	42°58'13.4"N 12°43'04.3"E
		Contatti	Tel. 0742 344477 / 352927
			Fax 0742 359034
		Gestione	Comunità “La Tenda” Cooperativa Sociale
		Capacità	18
	Unità di Convivenza “Sterpete” Loc. CASEVECCHIE	Indirizzo	Via Casevecchie, 26
		Coordinate GPS	42°55'13.8"N 12°41'29.9"E
		Contatti USL 2 Distretto di Foligno	Tel. 0742 339294 (Segreteria) 0742 339536 (Direttore)
		Gestione	USL Umbria 2
		Capacità	8

SCHEMA Luogo di aggregazione di massa			
Struttura	MUSEO ARCHEOLOGICO COLFIORITO		
Dati struttura	Località COLFIORITO	Indirizzo	Via Plestia
		Coordinate GPS	43°01'42.7"N 12°53'31.3"E
	Contatti	Segreteria Musei	0742 330584 681198
		Ufficio Musei	Mail mac.colfiorito@gmail.com
Ufficio comunale competente	AREA CULTURA TURISMO E SPORT Tel. 0742 330205		

SCHEMA Luogo di aggregazione di massa		
Struttura	CAMPI SPORTIVI DI CORVIA	
Dati struttura	Indirizzo	Via Monte Prefoglio – Loc. Corvia
	Coordinate GPS	42°56'16.0"N 12°41'11.7"E

SCHEMA Luogo di aggregazione di massa		
Struttura	CAMPO SPORTIVO S. STEFANO DI MACERATOLA	
Dati struttura	Indirizzo	Via Monte Fumaiolo
	Coordinate GPS	42°56'57.8"N 12°40'27.2"E

SCHEMA Luogo di aggregazione di massa		
Struttura	CAMPO SPORTIVO VERCHIANO	
Dati struttura	Indirizzo	via della Cavarena
	Coordinate GPS	42°57'00.4"N 12°52'47.1"E

SCHEMA Luogo di aggregazione di massa		
Struttura	CAMPO SPORTIVO ANNIFO	
Dati struttura	Indirizzo	S.P. 440
	Coordinate GPS	43°02'59.4"N 12°52'21.2"E

SCHEMA Luogo di aggregazione di massa		
Struttura	CAMPO SPORTIVO CAVE	
Dati struttura	Indirizzo	Via dei Fiumi
	Coordinate GPS	42°56'31.6"N 12°40'44.2"E

<i>SCHEDA Luogo di aggregazione di massa</i>		
Struttura	CAMPO SPORTIVO SCOPOLI	
Dati struttura	Indirizzo	Loc. Scopoli
	Coordinate GPS	42°58'01.3"N 12°48'28.4"E

<i>SCHEDA Luogo di aggregazione di massa</i>		
Struttura	CAMPO SPORTIVO S. GIOVANNI PROFIAMMA	
Dati struttura	Indirizzo	via Brunelleschi
	Coordinate GPS	42°58'58.3"N 12°43'27.4"E

<i>SCHEDA Luogo di aggregazione di massa</i>		
Struttura	CAMPO SPORTIVO VESCIA	
Dati struttura	Indirizzo	via Mencaroni
	Coordinate GPS	42°58'55.2"N 12°44'15.9"E

<i>SCHEDA Elemento critico</i>		
Struttura	FOLIGNO GAS S.R.L.	
Dati struttura	Indirizzo	Via Bevagna, 62
	Località	FIAMENGA
	Coordinate GPS	42°56'40.0"N 12°38'31.0"E
	Contatti	Tel. 0742 23268 / 24787