



COMUNE DI FOLIGNO

AREA GOVERNO DEL TERRITORIO
UFFICIO TECNICO PER LA PIANIFICAZIONE URBANISTICA (UFFICIO DEL PIANO)
Corso Cavour 89

PIANO ATTUATIVO DI RECUPERO PER LA VALORIZZAZIONE DEGLI "ORTI ORFINI"

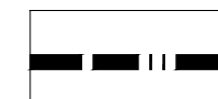






ELABORATO INTEGRATO A SEGUITO DELLE PRESCRIZIONI DELLA DETERMINAZIONE DIRIGENZIALE DELLA REGIONE UMBRIA N. 10824 DEL 18/10/2023 PROCEDURA DI VERIFICA DI ASSOGGETTABILITA' A VAS

TAV. N.	MAPPATURA DEI SITI ARCHEOLOGICI GIÀ ACQUISITI O DI NUOVA ACQUISIZIONE
U	INDIVIDUAZIONE DEL QUADRO DELLE CONOSCENZE DEI VINCOLI DI INTERESSE CULTURALE INTORNO ALL'AREA OGGETTO DI INTERVENTO

Coordinatore della progettazione: Geom. Luca Piersanti
Progettazione: ing. Neda Nikravan
Gruppo di Lavoro: Geom. Gaetano Medorini, Geom. Andrea Broccolo
Geologo: Dott. Adriano Fancelli
Referenti Politici: Dott. Marco Cesaro

IL DIRIGENTE DI AREA: arch. Anna CONTI	DATA: Novembre 2023	RAPP.: 1:1.000
--	---------------------	----------------

LEGENDA:

-  PERIMETRO AREA OGGETTO DEL PIANO ATTUATIVO
-  ZONA TUTELATA DAL PTCF:
Siti archeologici Foligno, Id. 142: centro storico e antico corso del Topino, comprendente 4 ponti sul Topino
-  NUOVI SITI ARCHEOLOGICI
FOLIGNO – FOLIGNO, VIA CAIROLI, NECROPOLI
Nella prima metà del maggio 1889, nel corso di lavori per la realizzazione di nuove condutture, furono scoperte, ad un metro sotto il livello stradale, due tombe: una presentava una cassa di tegoloni in terracotta, l'altra invece non aveva rivestimento. In entrambe furono rinvenuti alcuni vasi di vetro.
-  EDIFICI DI INTERESSE CULTURALE
EDIFICI CON DECRETO DI VINCOLO ESPRESSO
-  PROPRIETA' ECLESIASTICHE (IPOTESI DI VINCOLO OPE LEGIS)
-  PROPRIETA' COMUNALI (IPOTESI DI VINCOLO OPE LEGIS)
-  PROPRIETA' ENTI VARI (IPOTESI DI VINCOLO OPE LEGIS)

