



COMUNE DI FOLIGNO

Provincia di Perugia

SERVIZIO PROGRAMMAZIONE E SVILUPPO ECONOMICO
AREA GOVERNO DEL TERRITORIO

ORDINANZA

n. 654 del 09-11-2023

OGGETTO: PNRR - DPCM 21 GENNAIO 2021 RIGENERAZIONE URBANA. INTERVENTO PER L'ATTUAZIONE DEL PARCO DEL FIUME TOPINO - CUP C69J21016740001 - OCCUPAZIONE SUOLO PUBBLICO E REGOLAMENTAZIONE PROVVISORIA DEL TRAFFICO DEL PARCHEGGIO DEL PLATEATICO PER L'ESECUZIONE DEI LAVORI (CIG 9915393925)

IL DIRIGENTE

CONSIDERATO che con Deliberazione di Giunta n. 373 del 22/06/2023 veniva approvato il progetto esecutivo avente ad oggetto “PNRR – D.P.C.M. del 21 gennaio 2021 (Rigenerazione urbana): Il parco del fiume Topino – CUP C69J21016740001”.

ACCERTATO che successivamente, tale progetto veniva approvato definitivamente con contestuale indizione gara per appaltarne i lavori, giusta determina a contrarre n. 1048 del 27/06/2023;

CONSIDERATO che, a seguito della procedura di gara, con Determinazione Dirigenziale n. 1194/2023 si è disposto di aggiudicare i lavori per l’attuazione dell’intervento denominato PNRR-MISS.5 COMP.2 INVEST.2.1 CUP C69J21016760001 RIGENERAZIONE URBANA – PARCO DEL TOPINO, alla ditta VIVENTI S.R.L. con sede in Fossato di Vico (PG), via della Protezione Civile n. 10, P. IVA 02779470547;

DATO ATTO che la predetta aggiudicazione è stata formalizzata con la sottoscrizione del relativo contratto di appalto giusta Scrittura Privata n. 142 del 27/07/2023; di conseguenza i lavori in parola sono stati consegnati in data 08/09/2023 ma il loro effettivo inizio è stato rinviato in attesa del perfezionamento di alcuni aspetti di cantiere, compresa, tra l’altro la programmazione esecutiva degli interventi;

PRESO ATTO che a tal proposito, si è tenuto un incontro presso il Servizio Controllo Viabilità e Traffico durante il quale la stessa Impresa ha esposto (alla presenza del RUP, del responsabile del Servizio Viabilità e della D.L.) lineamenti di lay-out di cantiere distinti in cinque fasi, poi rappresentate

graficamente complete, ognuna, di schemi di regolazione del traffico per disciplinare opportunamente la circolazione nella parte di parcheggio residuale (non assoggettata a cantiere);

CONSIDERATO che sono stati trasmessi come richiesto tali documenti che si allegano alla presente quale parte integrante e sostanziale, distinti come da elenco seguente:

- Tavola sub cantiere 1: stalli di sosta residui 85;
- Tavola sub cantiere 2: stalli di sosta residui 100;
- Tavola sub cantiere 3: stalli di sosta residui 123;
- Tavola sub cantiere 4: stalli di sosta residui 150;
- Tavola sub cantiere 5: stalli di sosta residui 157;

ACCERTATO che la Giunta Comunale ha condiviso i contenuti sopra esposti in merito alle fasi di cantierizzazione con informativa in data 09/10/2023;

ACQUISITA inoltre la Tavola sub cantiere 0 relativa ai sondaggi in data 06/11/2023;

RITENUTO che tali interventi (durata contrattuale prevista n. 210 giorni naturali e consecutivi), comporteranno l'inevitabile necessità di regolamentare il traffico ed i parcheggi sulle zone interessate; per dare immediata operatività al programma dei lavori, risulta necessario regolamentare il traffico, i parcheggi nonché l'occupazione del suolo pubblico per l'installazione dei cantieri stessi come da planimetrie allegate, nelle aree interessate dai lavori dell'appalto in oggetto;

ATTESO inoltre che tale occupazione comporta la limitazione della circolazione veicolare e pedonale;

VISTO il D.Lgs. n. 507 del 15/11/1993;

VISTO il Regolamento Comunale approvato con D.C.C. n. 57/2011;

VISTO il Regolamento Comunale approvato con D.C.C. n. 16/2019;

VISTO il D.Lgs n. 285 del 30/04/1992 e relativo Regolamento di Attuazione D.P.R 495 del 16/12/1992 e successive modifiche;

VISTO il Decreto Sindacale n. 4 del 31/01/2022, con cui si conferisce l'incarico di Dirigente dell'Area Governo del Territorio all'arch. Anna Conti;

RILEVATA la propria competenza in virtù dell'Art.107 del D. Lgs n°267/2000;

CONSIDERATO che la presente viene emessa alle seguenti condizioni:

- l'occupazione non crei intralcio o pericolo per la circolazione veicolare e pedonale e rispetti la normativa vigente a tutela della pubblica incolumità;
- venga posizionata idonea segnaletica di preavviso dei lavori in corso;
- lo spazio pubblico occupato dai mezzi d'opera, venga adeguatamente protetto e segnalato, provvedendo alla sua pulizia da qualsiasi tipo, natura e dimensioni, di rifiuti e/o materiali di risulta vari;
- venga istituito il limite massimo di velocità di 20 km/h nel tratto di strada interessata dai lavori;
- alla fine di ogni giornata di lavoro e per tutta la durata dell'occupazione, la sede stradale venga liberata da qualsiasi ingombro e riaperta alla normale circolazione stradale ove possibile;
- venga istituito il senso unico alternato di circolazione durante l'esecuzione dei lavori nel tratto di strada interessata dai lavori ove necessario;
- sia sempre garantito agevolmente il transito dei mezzi di Pronto Soccorso e di Pronto Intervento anche durante le operazioni di scavo e sia in ogni caso lasciato uno spazio utile di 3.00 metri per il transito veicolare e pedonale;

VISTI:

i seguenti articoli:

- l'Art. 5 Comma 3 del C.d.S;
- l'Art. 7 del C.d.S;
- l'Art. 37 del C.d.S;

e i seguenti Delibere e Decreti:

- la D.G.C. n. 1165/93 e ss.mm.ii., con la quale sono individuati i centri abitati;
- il D.M 10/07/2002 sulla segnaletica mobile da cantiere;
- L.R. 19 novembre 2001 n. 28;

CONCEDE

- sulle aree interdette e sulle aree pubbliche più prossime alle zone di intervento, così come stabilito al successivo punto 1, l'occupazione del suolo pubblico, come aree di lavoro e/o stoccaggio di materie prime e deposito provvisorio dei materiali di risulta esclusi i rifiuti, a favore della ditta esecutrice dei lavori in oggetto;

ORDINA

1. la chiusura parziale e temporanea della sede stradale delle aree interessate dai lavori in oggetto, secondo le planimetrie allegate;

2. il traffico veicolare in tali aree è parzialmente e temporaneamente interdetto a partire dalla data di inizio dei lavori e fino alla conclusione degli stessi e comunque non prima del ripristino delle condizioni di carrabilità della sede stradale interessata; nelle medesime aree il traffico veicolare sarà garantito, qualora possibile, anche per mezzo di lastre metalliche di tipo carrabile, mentre quello pedonale sarà sempre garantito anche tramite l'impiego di andatoie e passerelle a norma dell'art. 130 del D.Lgs. 81/2008 ove necessario;

3. la soppressione parziale e temporanea dei posti auto secondo le esigenze del cantiere ed in entrambi i lati della sede stradale;

4. l'istituzione di segnaletica verticale temporanea, relativa al precedente punto 1 secondo la Figura II 383 Art. 31 LAVORI da porre sulle aree interessate dai lavori in oggetto, secondo le esigenze del cantiere, di indicazione quale inizio e fine del cantiere;

5. l'istituzione di segnaletica verticale temporanea, relativa al precedente punto 1 secondo la Figura II 388 Art. 31 MEZZI DI LAVORO IN AZIONE da porre sulle aree interessate dai lavori in oggetto, secondo le esigenze del cantiere;

6. l'istituzione di segnaletica verticale temporanea, relativa al precedente punto 3 secondo la Figura II 75 Art. 120 "Divieto di sosta e fermata" con pannelli integrativi Modello II 3/a Art. 83 VALIDITÀ 0-24 e Modello II 6/m Art. 83 ZONA RIMOZIONE COATTA da porre sulle aree interessate dai lavori in oggetto, secondo le esigenze del cantiere;

7. l'istituzione di segnaletica verticale temporanea secondo le casistiche rappresentate nelle tavole rappresentative degli schemi segnaletici temporanei di cui al D.M. 10/07/2022 del MIMS nonché di quanto prescritto dalle planimetrie allegate e dal Piano di Sicurezza e Coordinamento;

8. quanto sopra stabilito fino alla riapertura ordinaria del traffico veicolare e con validità sulle 24 ore;

9. al Responsabile Unico del Procedimento, di concerto con il Servizio del Traffico dell'Area Lavori Pubblici e con il Comando di Polizia Municipale, la possibilità di adottare, per ciascuna area oggetto delle lavorazioni, ulteriori provvedimenti specifici, aldilà di quelli generali adottati con la presente ordinanza, laddove si rendessero necessari per risolvere problematiche che dovessero manifestarsi in funzione delle limitazioni al traffico veicolare;

10. sulle aree interdette parzialmente e temporaneamente e sulle aree di parcheggio più prossime alle zone di intervento, così come stabilito al precedente punto 1, l'occupazione del suolo pubblico, come aree di lavoro e/o stoccaggio di materie prime e deposito provvisorio dei materiali di risulta esclusi i rifiuti, a favore della ditta esecutrice dei lavori in oggetto;

11. alla ditta aggiudicataria dei lavori in oggetto di apporre la segnaletica (orizzontale e verticale) fissa mobile e luminosa, per l'attuazione della presente Ordinanza adottando tutti gli accorgimenti necessari per garantire la sicurezza e la fluidità del traffico sulle aree destinate alla circolazione veicolare e pedonale ed alla sosta, mantenendoli in piena efficacia sia di giorno che di notte, nonché di fornire il personale destinato a funzioni di moviere ove richiesto dalla D.LL. E dal C.S.E.;

12. che ogni onere e responsabilità per danni che dovessero verificarsi a persone o a cose durante le lavorazioni, sarà a totale carico della ditta incaricata dei lavori, esonerando questo ente da qualsiasi responsabilità a riguardo;

13. all'appaltatore, all'atto dell'esecuzione dell'ordinanza, di darne informazione al comando VV.UU, coordinando con questo le necessarie attività operative, ai fini del rispetto della sicurezza stradale e delle esigenze della viabilità;

14. al Direttore dei lavori ed al Coordinatore della Sicurezza in fase esecutiva, di concerto con il Responsabile Unico del procedimento, il Servizio del Traffico dell'Area Lavori Pubblici ed il Comando di Polizia Municipale, di sorvegliare in ordine all'esecuzione della presente ordinanza;

15. al Responsabile del Procedimento ed al Direttore dei Lavori, di concerto con il Comando di Polizia Municipale ed al Servizio del Traffico dell'Area Lavori Pubblici la possibilità di adottare ulteriori provvedimenti atti a disciplinare e/o snellire la circolazione stradale alle effettive necessità ed esigenze del cantiere;

16. al Responsabile del Procedimento, di concerto con l'Impresa Esecutrice dei lavori, con il Direttore dei Lavori, con il Coordinatore della Sicurezza in fase esecutiva, con il Comando di Polizia Municipale e con il Servizio Tecnico del Traffico dell'Area Lavori Pubblici sentiti qualora si ravvisi la necessità gli Enti proposti, di adottare tutti i provvedimenti atti a garantire la sicurezza mantenendo le condizioni di accesso ai mezzi di soccorso e/o emergenza;

17. al termine dei lavori e non appena verranno ristabilite le condizioni di carrabilità di tali aree, di procedere a ripristinare la funzionalità del traffico;

18. al fine di adottare tutte le misure di attenuazione di impatto del cantiere, una giusta e diffusa informazione all'utenza, tramite i mezzi di informazione e comunicazione a disposizione dell'Ente;

19. per ciascuna area interessata dai lavori, la presente ordinanza avrà efficacia, ai sensi dell'art.5 comma 3 del C.d.S., con l'apposizione della segnaletica verticale, orizzontale secondo le modalità e le forme descritte nel regolamento del C.d.S.;

DI AVVISARE

- che ogni onere e responsabilità per danni che dovessero verificarsi a persone o cose durante l'occupazione, sarà a totale carico del richiedente, esonerando l'Amministrazione Comunale da qualsiasi responsabilità al riguardo;

- che ai sensi dell'art., 3, u. c., della Legge 241/1990 e ss.mm.ii., che, avverso il presente atto, può essere presentato ricorso, entro 60 (sessanta) giorni al TAR Umbria, ai sensi del D. L.vo 104/2010 in attuazione della Legge 69/2009, o alternativamente entro 120 (centoventi) giorni al Presidente della Repubblica, ai sensi dell'art. 8 del D.P.R. 24 novembre 1971, n. 1199, termini decorrenti dalla data di pubblicazione della presente ordinanza;

- che ai sensi dell'art. 37, comma 3, del Nuovo C.d.S. (D.Lgs. 30/04/1992, n. 285) e dell'art. 74 del relativo Regolamento di Esecuzione e d'Attuazione (D.P.R. 16/12/1992, n. 495) entro 60 (sessanta) giorni dall'adozione del provvedimento che autorizza la collocazione della segnaletica, è ammesso ricorso al Ministero dei Trasporti;

DI DISPORRE

l'invio della presente Ordinanza a:

- VIVENTI S.R.L.;
- Direttore dei Lavori – Arch. Andrea Pochini;
- Coordinatore della Sicurezza – geom. Andrea Farnelli;
- Comando Vigili del Fuoco;
- Polizia Stradale;
- USL Umbria 2;
- Commissariato di P.S;
- Servizio 118 presso Ospedale di Foligno;
- Umbria Mobilità;
- Busitalia - Sita Nord | Direzione Regionale Umbria;
- V.U.S. S.p.a.;
- Carabinieri di Foligno;
- Comando Gruppo e Comando Compagnia Guardia di Finanza – Foligno;
- Raccolta Ordinanze;
- Sportello Unico Integrato;

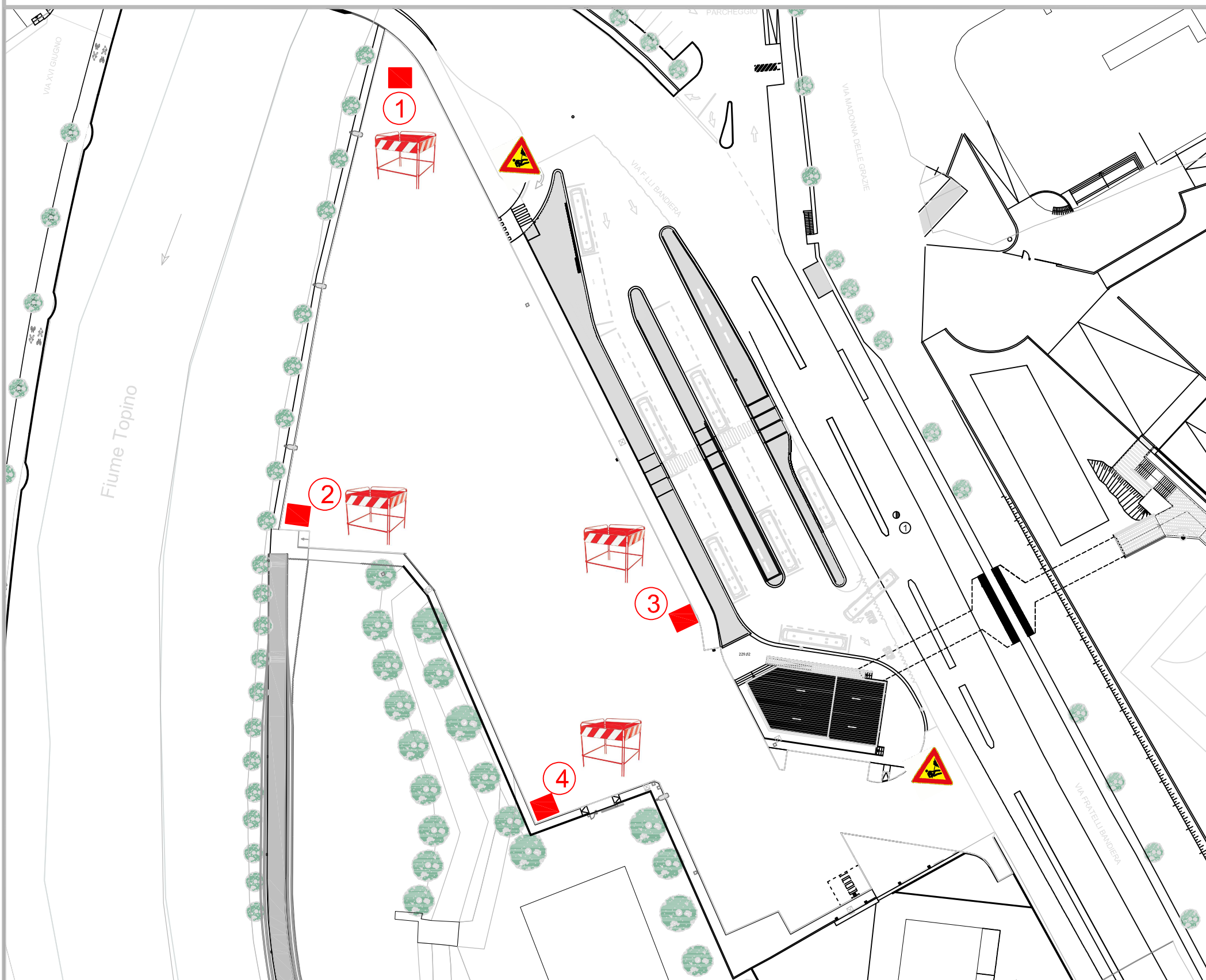
- Area Lavori Pubblici e Servizi Scolastici;
- Area Polizia Municipale;
- Area Cultura, Turismo e Sport;
- Servizio comunicazione e Ufficio stampa.

09-11-2023

**IL DIRIGENTE DELL' AREA GOVERNO DEL
TERRITORIO
ANNA CONTI**

Documento originale sottoscritto con firma digitale ai sensi dell' art.24 del D.Lgs. n. 82 del 07/03/2005

PIANO DEI SONDAGGI - Layout 0 - FOLIGNO



POSIZIONAMENTO SEGNALETICA



LAVORI IN CORSO



QUADRILATERO PER CHIUSINI

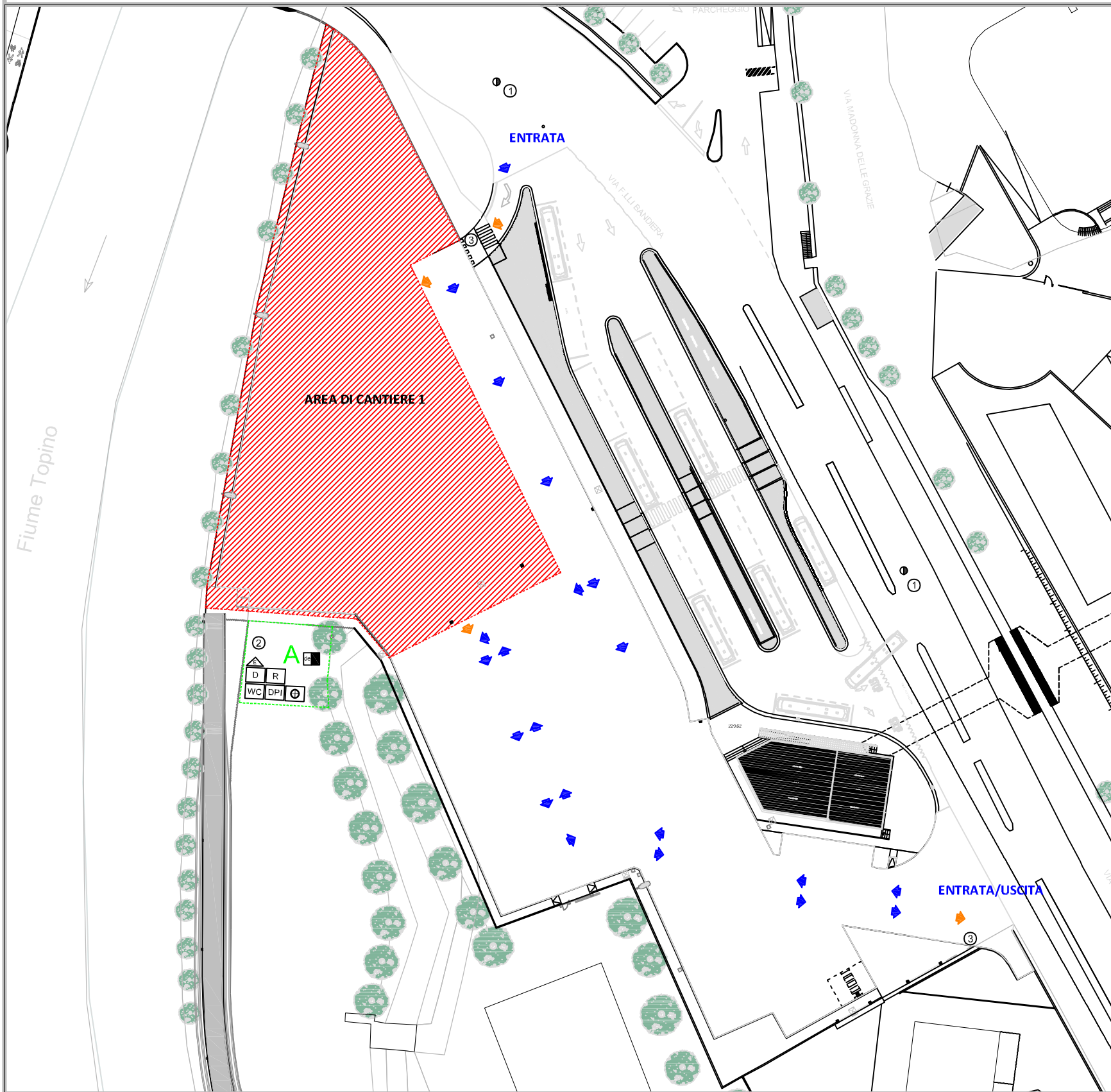
TEMPISTICHE ESECUZIONE SAGGI

INIZIO DEI LAVORI: XX/11/2023

TERMINE DEI LAVORI: XX/11/2023

Legenda

 **INDIVIDUAZIONE DEI SAGGI DA ESEGUIRE**
n. 4 saggi delle dimensioni di mt. 2,00x2x00x1,50h



Telefoni ed indirizzi utili
EMERGENZE

OSPEDALE
Ospedale San Giovanni Battista
Via Massimo Arcamone - 06034 Foligno (PG)
Centralino: 0742 3391
Emergenza Telefono: 118

CARABINIERI
Comando Compagnia di Norcia
Via Garibaldi 140, 06034 Foligno (PG)
Centralino: 0742 692700
Emergenza Telefono: 112

POLIZIA STRADALE
Distaccamento di Foligno
Via Giuseppe Garibaldi 155, 06034 Foligno (PG)
Telefono: 0742 346511
Emergenza Telefono: 113

POLIZIA MUNICIPALE
Comando Polizia Municipale di Foligno
Via Guglielmo Marconi 1, 06034 Foligno (PG)
Centralino: 075 89561

VIGILI DEL FUOCO
Distaccamento di Foligno
Via Romana Vecchia, 06034 Foligno (PG)
Centralino: 0742 21212
Emergenza Telefono: 115

INFRASTRUTTURE

RETE IDRICA
UMBRA ACQUE SPA
Segnalazione guasti: 800250445
Centralino: 075 5014301

RETE GAS
2i RETE GAS
Segnalazione guasti: 800900999
Centralino: 075 8959900

RETE TELEFONICA
Telecom S.p.a.
Segnalazione guasti: 187

RETE ELETTRICA
E-distribuzione S.p.a.
Segnalazione guasti: 803500

Nota
Sarà cura dell'impresa, prima dell'inizio dei lavori, effettuare un accurato sopralluogo unitamente al personale tecnico del Committente al fine di verificare l'esatto posizionamento di tutte le infrastrutture esistenti, in particolare degli eventuali pozzetti occulti.

VIABILITA' DI CANTIERE - RECINZIONI

- VIABILITA' DI CANTIERE
- RECINZIONE CANTIERE

POSIZIONAMENTO SEGNALETICA

- SEGNALETICA DI PREAVVISO
- INSTALLAZIONE CARTELLONISTICA DIVIETO DI ACCESSO AREA DI CANTIERE
- CARTELLO DI CANTIERE
- SEGNALETICA STRADALE DI REGOLAZIONE



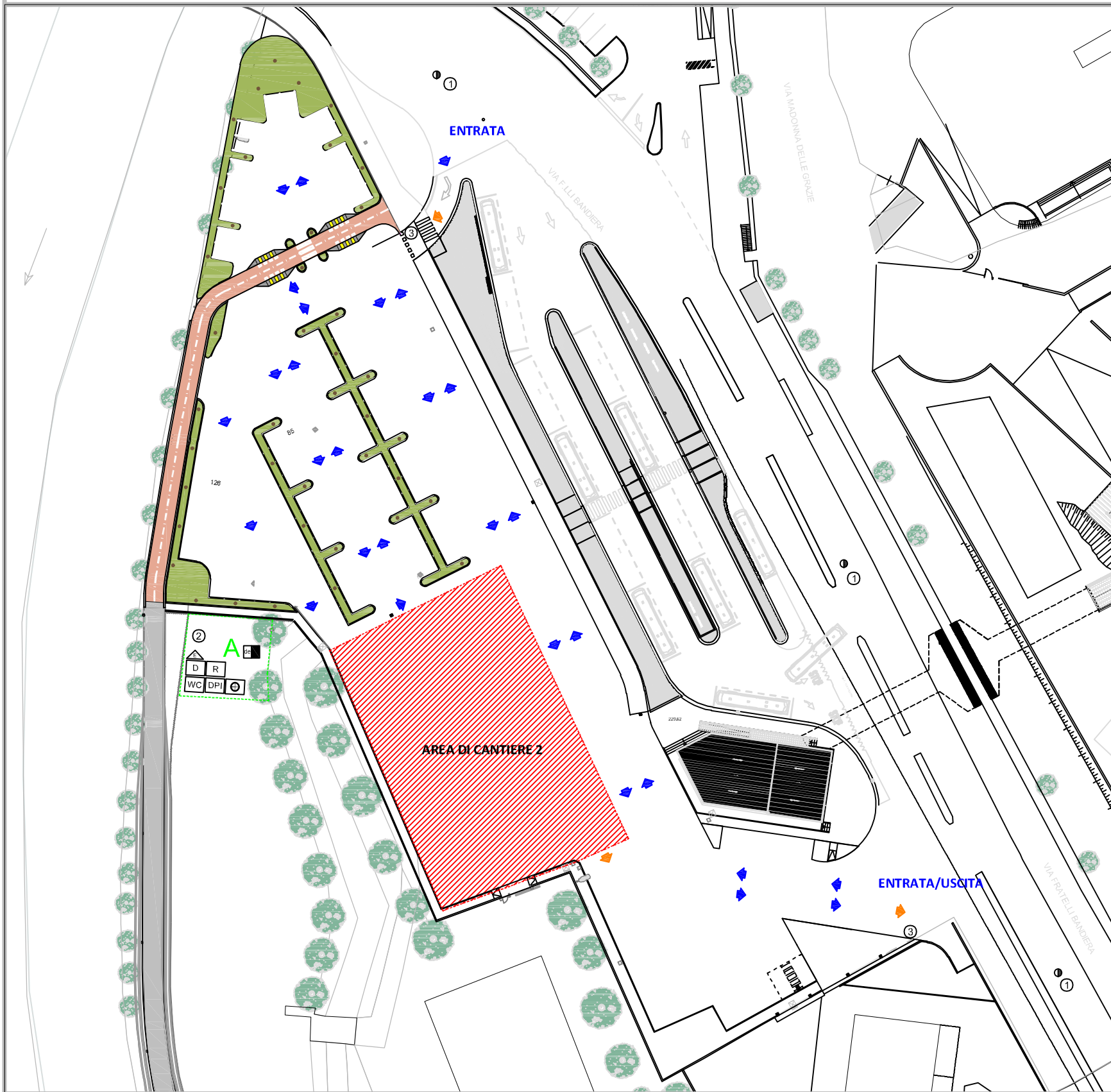
CARTELLONISTICA DI SICUREZZA



Si precisa che:
- i mezzi meccanici utilizzati dall'impresa saranno meglio specificati dall'impresa, nel POS, e dovranno rispettare tutti i requisiti previsti per legge;
- i servizi assistenziali previsti nel cantiere (ufficio, servizi igienici, spogliatoi, mensa, pronto soccorso, ...) saranno dimensionati in base al numero massimo dei lavoratori presenti contemporaneamente nel cantiere; detto numero dovrà essere indicato nel Piano Operativo della Sicurezza redatto dall'Impresa Appaltatrice i lavori in oggetto.

Legenda - INDIVIDUAZIONE AREE DI CANTIERE

- | | | |
|--|---|--|
| AREA FISSA DI CANTIERE | WC | LOCALE DESTINATO A RIUNIONI PERIODICHE tra OPERAI e COORD. |
| AREA DESTINATA AD ACCOGLIERE I DISPOSITIVI DI PROTEZIONE INDIVIDUALE | DEPOSITO E STOCCAGGIO | SCHEMA VIABILITA' TEMPORANEA |
| CASSETTA PRIMO SOCCORSO | SPAZIO DIREZIONE LAVORI - DEPOSITO DOCUMENTAZIONE DI CANTIERE | QUADRO ELETTRICO DI CANTIERE |



Telefoni ed indirizzi utili
EMERGENZE

OSPEDALE
Ospedale San Giovanni Battista
Via Massimo Arcamone - 06034 Foligno (PG)
Centralino: 0742 3391
Emergenza Telefono: 118

CARABINIERI
Comando Compagnia di Norcia
Via Garibaldi 140, 06034 Foligno (PG)
Centralino: 0742 692700
Emergenza Telefono: 112

POLIZIA STRADALE
Distaccamento di Foligno
Via Giuseppe Garibaldi 155, 06034 Foligno (PG)
Telefono: 0742 346511
Emergenza Telefono: 113

POLIZIA MUNICIPALE
Comando Polizia Municipale di Foligno
Via Guglielmo Marconi 1, 06034 Foligno (PG)
Centralino: 075 89561

VIGILI DEL FUOCO
Distaccamento di Foligno
Via Romana Vecchia, 06034 Foligno (PG)
Centralino: 0742 21212
Emergenza Telefono: 115

INFRASTRUTTURE

RETE IDRICA
UMBRA ACQUE SPA
Segnalazione guasti: 800250445
Centralino: 075 5014301

RETE GAS
2i RETE GAS
Segnalazione guasti: 800900999
Centralino: 075 8959900

RETE TELEFONICA
Telecom S.p.a.
Segnalazione guasti: 187

RETE ELETTRICA
E-distribuzione S.p.a.
Segnalazione guasti: 803500

Nota
Sarà cura dell'impresa, prima dell'inizio dei lavori, effettuare un accurato sopralluogo unitamente al personale tecnico del Committente al fine di verificare l'esatto posizionamento di tutte le infrastrutture esistenti, in particolare degli eventuali pozzetti occulti.

VIABILITA' DI CANTIERE - RECINZIONI

- VIABILITA' DI CANTIERE
- RECINZIONE CANTIERE

POSIZIONAMENTO SEGNALETICA

- 1 SEGNALETICA DI PREAVVISO
- 2 INSTALLAZIONE CARTELLONISTICA DIVIETO DI ACCESSO AREA DI CANTIERE
- 3 CARTELLO DI CANTIERE
- SEGNALETICA STRADALE DI REGOLAZIONE



CARTELLONISTICA DI SICUREZZA

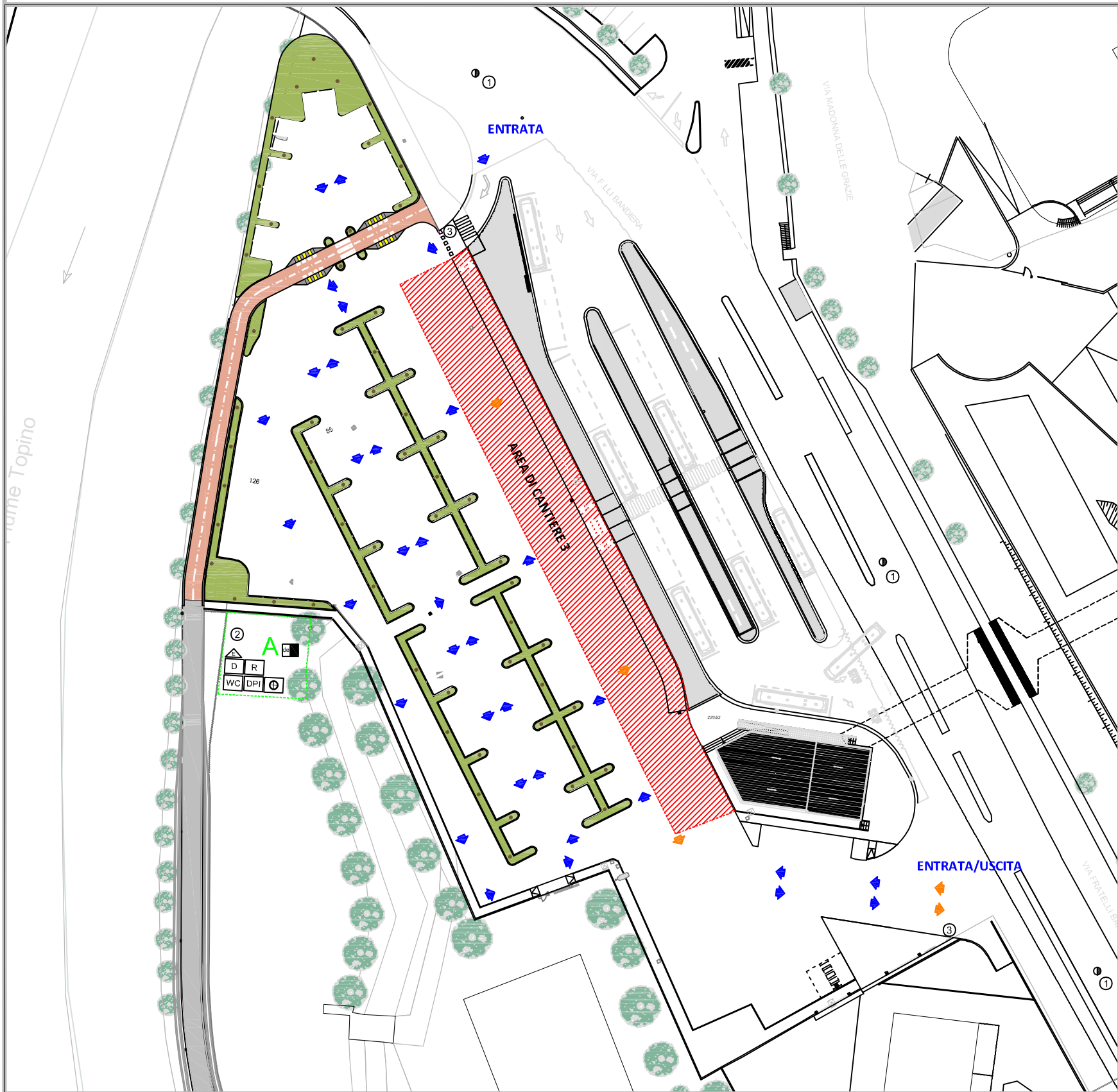


Legenda - INDIVIDUAZIONE AREE DI CANTIERE

- | | | |
|---|--|---|
| A AREA FISSA DI CANTIERE | WC WC | R LOCALE DESTINATO A RIUNIONI PERIODICHE tra OPERAI e COORD. |
| DPI AREA DESTINATA AD ACCOGLIERE I DISPOSITIVI DI PROTEZIONE INDIVIDUALE | de DEPOSITO E STOCCAGGIO | SCHEMA VIABILITA' TEMPORANEA |
| + CASSETTA PRIMO SOCCORSO | D SPAZIO DIREZIONE LAVORI - DEPOSITO DOCUMENTAZIONE DI CANTIERE | E QUADRO ELETTRICO DI CANTIERE |

Si precisa che:
- i mezzi meccanici utilizzati dall'impresa saranno meglio specificati dall'impresa, nel POS, e dovranno rispettare tutti i requisiti previsti per legge;
- i servizi assistenziali previsti nel cantiere (ufficio, servizi igienici, spogliatoi, mensa, pronto soccorso, ...) saranno dimensionati in base al numero massimo dei lavoratori presenti contemporaneamente nel cantiere; detto numero dovrà essere indicato nel Piano Operativo della Sicurezza redatto dall'Impresa Appaltatrice i lavori in oggetto.

La planimetria è suscettibile di modifica in fase esecutiva in seguito ad eventuali aggiornamenti del PSC da parte del CSE, varianti in corso d'opera, nuove esigenze nell'organizzazione aziendale delle imprese aggiudicatrici dei lavori, impreviste necessità connesse alla fase realizzativa e non ipotizzabili in fase progettuale



Telefoni ed indirizzi utili
EMERGENZE

OSPEDALE
Ospedale San Giovanni Battista
Via Massimo Arcamone - 06034 Foligno (PG)
Centralino: 0742 3391
Emergenza Telefono: 118

CARABINIERI
Comando Compagnia di Norcia
Via Garibaldi 140, 06034 Foligno (PG)
Centralino: 0742 692700
Emergenza Telefono: 112

POLIZIA STRADALE
Distaccamento di Foligno
Via Giuseppe Garibaldi 155, 06034 Foligno (PG)
Telefono: 0742 346511
Emergenza Telefono: 113

POLIZIA MUNICIPALE
Comando Polizia Municipale di Foligno
Via Guglielmo Marconi 1, 06034 Foligno (PG)
Centralino: 075 89561

VIGILI DEL FUOCO
Distaccamento di Foligno
Via Romana Vecchia, 06034 Foligno (PG)
Centralino: 0742 21212
Emergenza Telefono: 115

INFRASTRUTTURE

RETE IDRICA
UMBRA ACQUE SPA
Segnalazione guasti: 800250445
Centralino: 075 5014301

RETE GAS
2i RETE GAS
Segnalazione guasti: 800900999
Centralino: 075 8959900

RETE TELEFONICA
Telecom S.p.a.
Segnalazione guasti: 187

RETE ELETTRICA
E-distribuzione S.p.a.
Segnalazione guasti: 803500

Nota
Sarà cura dell'impresa, prima dell'inizio dei lavori, effettuare un accurato sopralluogo unitamente al personale tecnico del Committente al fine di verificare l'esatto posizionamento di tutte le infrastrutture esistenti, in particolare degli eventuali pozzetti occulti.

VIABILITA' DI CANTIERE - RECINZIONI

- VIABILITA' DI CANTIERE
- RECINZIONE CANTIERE

POSIZIONAMENTO SEGNALETICA

- 1 SEGNALETICA DI PREAVVISO
- 2 INSTALLAZIONE CARTELLONISTICA DIVIETO DI ACCESSO AREA DI CANTIERE
- 3 CARTELLO DI CANTIERE
- SEGNALETICA STRADALE DI REGOLAZIONE



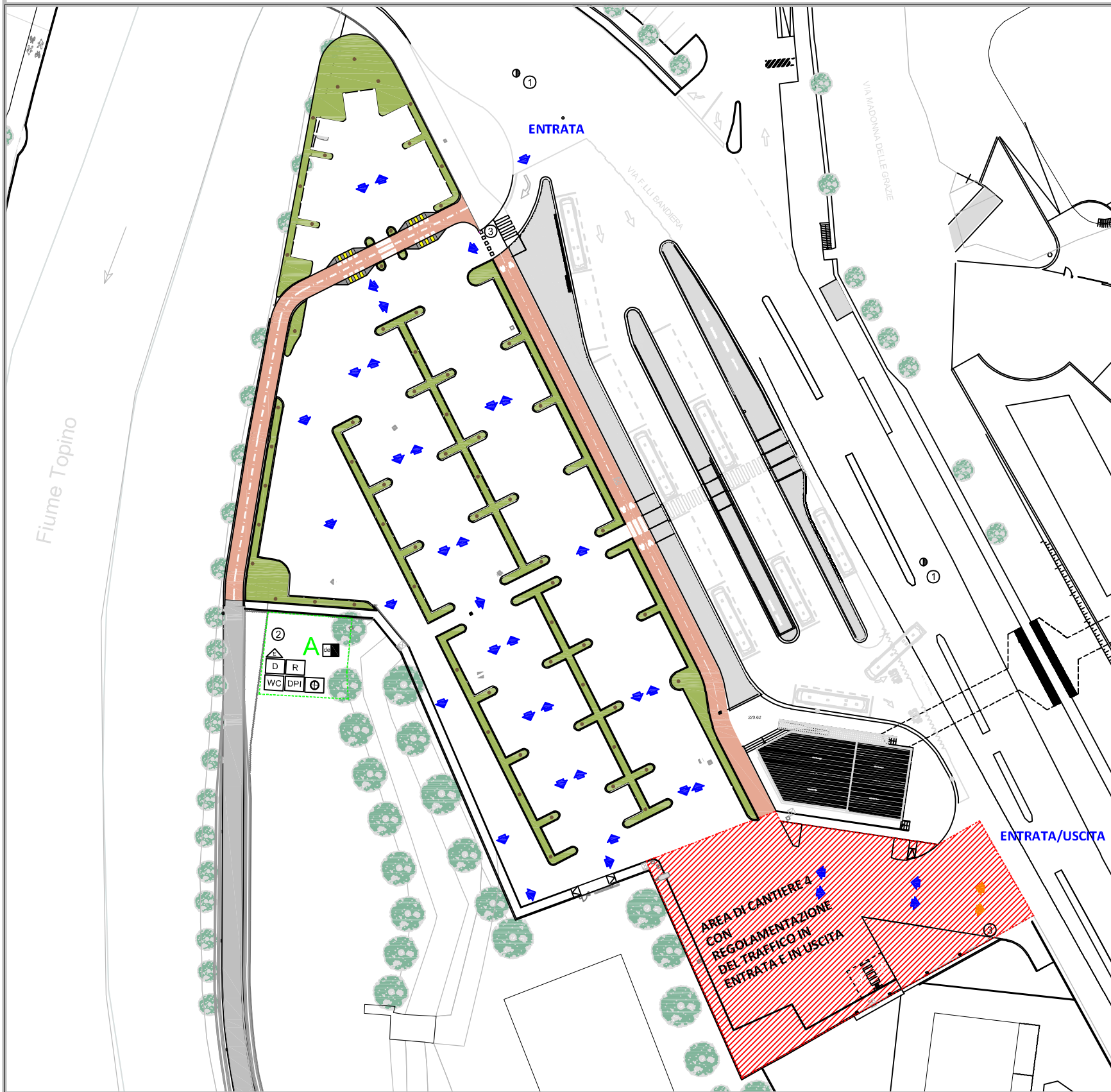
CARTELLONISTICA DI SICUREZZA



Legenda - INDIVIDUAZIONE AREE DI CANTIERE

- | | | |
|--|---|--|
| AREA FISSA DI CANTIERE | WC | LOCALE DESTINATO A RIUNIONI PERIODICHE tra OPERAI e COORD. |
| AREA DESTINATA AD ACCOGLIERE I DISPOSITIVI DI PROTEZIONE INDIVIDUALE | DEPOSITO E STOCCAGGIO | SCHEMA VIABILITA' TEMPORANEA |
| CASSETTA PRIMO SOCCORSO | SPAZIO DIREZIONE LAVORI - DEPOSITO DOCUMENTAZIONE DI CANTIERE | QUADRO ELETTRICO DI CANTIERE |

Si precisa che:
- i mezzi meccanici utilizzati dall'impresa saranno meglio specificati dall'impresa, nel POS, e dovranno rispettare tutti i requisiti previsti per legge;
- i servizi assistenziali previsti nel cantiere (ufficio, servizi igienici, spogliatoi, mensa, pronto soccorso, ...) saranno dimensionati in base al numero massimo dei lavoratori presenti contemporaneamente nel cantiere; detto numero dovrà essere indicato nel Piano Operativo della Sicurezza redatto dall'Impresa Appaltatrice i lavori in oggetto.



Telefoni ed indirizzi utili
EMERGENZE

OSPEDALE
Ospedale San Giovanni Battista
Via Massimo Arcamone - 06034 Foligno (PG)
Centralino: 0742 3391
Emergenza Telefono: 118

CARABINIERI
Comando Compagnia di Norcia
Via Garibaldi 140, 06034 Foligno (PG)
Centralino: 0742 692700
Emergenza Telefono: 112

POLIZIA STRADALE
Distaccamento di Foligno
Via Giuseppe Garibaldi 155, 06034 Foligno (PG)
Telefono: 0742 346511
Emergenza Telefono: 113

POLIZIA MUNICIPALE
Comando Polizia Municipale di Foligno
Via Guglielmo Marconi 1, 06034 Foligno (PG)
Centralino: 075 89561

VIGILI DEL FUOCO
Distaccamento di Foligno
Via Romana Vecchia, 06034 Foligno (PG)
Centralino: 0742 21212
Emergenza Telefono: 115

INFRASTRUTTURE

RETE IDRICA
UMBRA ACQUE SPA
Segnalazione guasti: 800250445
Centralino: 075 5014301

RETE GAS
2i RETE GAS
Segnalazione guasti: 800900999
Centralino: 075 8959900

RETE TELEFONICA
Telecom S.p.a.
Segnalazione guasti: 187

RETE ELETTRICA
E-distribuzione S.p.a.
Segnalazione guasti: 803500

Nota
Sarà cura dell'impresa, prima dell'inizio dei lavori, effettuare un accurato sopralluogo unitamente al personale tecnico del Committente al fine di verificare l'esatto posizionamento di tutte le infrastrutture esistenti, in particolare degli eventuali pozzetti occulti.

VIABILITA' DI CANTIERE - RECINZIONI

- VIABILITA' DI CANTIERE
- RECINZIONE CANTIERE

POSIZIONAMENTO SEGNALETICA

- 1 SEGNALETICA DI PREAVVISO
- 2 INSTALLAZIONE CARTELLONISTICA DIVIETO DI ACCESSO AREA DI CANTIERE
- 3 CARTELLO DI CANTIERE
- SEGNALETICA STRADALE DI REGOLAZIONE



CARTELLONISTICA DI SICUREZZA



Si precisa che:
- i mezzi meccanici utilizzati dall'impresa saranno meglio specificati dall'impresa, nel POS, e dovranno rispettare tutti i requisiti previsti per legge;
- i servizi assistenziali previsti nel cantiere (ufficio, servizi igienici, spogliatoi, mensa, pronto soccorso, ...) saranno dimensionati in base al numero massimo dei lavoratori presenti contemporaneamente nel cantiere; detto numero dovrà essere indicato nel Piano Operativo della Sicurezza redatto dall'Impresa Appaltatrice e lavori in oggetto.

Legenda - INDIVIDUAZIONE AREE DI CANTIERE

- | | | |
|---|--|---|
| A AREA FISSA DI CANTIERE | WC WC | R LOCALE DESTINATO A RIUNIONI PERIODICHE tra OPERAI e COORD. |
| DPI AREA DESTINATA AD ACCOGLIERE I DISPOSITIVI DI PROTEZIONE INDIVIDUALE | de DEPOSITO E STOCCAGGIO | SCHEMA VIABILITA' TEMPORANEA |
| + CASSETTA PRIMO SOCCORSO | D SPAZIO DIREZIONE LAVORI - DEPOSITO DOCUMENTAZIONE DI CANTIERE | E QUADRO ELETTRICO DI CANTIERE |

La planimetria è suscettibile di modifica in fase esecutiva in seguito ad eventuali aggiornamenti del PSC da parte del CSE, varianti in corso d'opera, nuove esigenze nell'organizzazione aziendale delle imprese aggiudicatrici dei lavori, impreviste necessità connesse alla fase realizzativa e non ipotizzabili in fase progettuale



Telefoni ed indirizzi utili
EMERGENZE

OSPEDALE
Ospedale San Giovanni Battista
Via Massimo Arcamone - 06034 Foligno (PG)
Centralino: 0742 3391
Emergenza Telefono: 118

CARABINIERI
Comando Compagnia di Norcia
Via Garibaldi 140, 06034 Foligno (PG)
Centralino: 0742 692700
Emergenza Telefono: 112

POLIZIA STRADALE
Distaccamento di Foligno
Via Giuseppe Garibaldi 155, 06034 Foligno (PG)
Telefono: 0742 346511
Emergenza Telefono: 113

POLIZIA MUNICIPALE
Comando Polizia Municipale di Foligno
Via Guglielmo Marconi 1, 06034 Foligno (PG)
Centralino: 075 89561

VIGILI DEL FUOCO
Distaccamento di Foligno
Via Romana Vecchia, 06034 Foligno (PG)
Centralino: 0742 21212
Emergenza Telefono: 115

INFRASTRUTTURE
RETE IDRICA
UMBRA ACQUE SPA
Segnalazione guasti: 800250445
Centralino: 075 5014301

RETE GAS
2i RETE GAS
Segnalazione guasti: 800900999
Centralino: 075 8959900

RETE TELEFONICA
Telecom S.p.a.
Segnalazione guasti: 187

RETE ELETTRICA
E-distribuzione S.p.a.
Segnalazione guasti: 803500

Nota
Sarà cura dell'impresa, prima dell'inizio dei lavori, effettuare un accurato sopralluogo unitamente al personale tecnico del Committente al fine di verificare l'esatto posizionamento di tutte le infrastrutture esistenti, in particolare degli eventuali pozzetti occulti.

VIABILITA' DI CANTIERE - RECINZIONI

- VIABILITA' DI CANTIERE
- RECINZIONE CANTIERE

POSIZIONAMENTO SEGNALETICA

- 1 SEGNALETICA DI PREAVVISO
- 2 INSTALLAZIONE CARTELLONISTICA DIVIETO DI ACCESSO AREA DI CANTIERE
- 3 CARTELLO DI CANTIERE
- SEGNALETICA STRADALE DI REGOLAZIONE



CARTELLONISTICA DI SICUREZZA



Si precisa che:
- i mezzi meccanici utilizzati dall'impresa saranno meglio specificati dall'impresa, nel POS, e dovranno rispettare tutti i requisiti previsti per legge;
- i servizi assistenziali previsti nel cantiere (ufficio, servizi igienici, spogliatoi, mensa, pronto soccorso, ...) saranno dimensionati in base al numero massimo dei lavoratori presenti contemporaneamente nel cantiere; detto numero dovrà essere indicato nel Piano Operativo della Sicurezza redatto dall'Impresa Appaltatrice i lavori in oggetto.

Legenda - INDIVIDUAZIONE AREE DI CANTIERE

- | | | |
|--|---|--|
| AREA FISSA DI CANTIERE | WC | LOCALE DESTINATO A RIUNIONI PERIODICHE tra OPERAI e COORD. |
| AREA DESTINATA AD ACCOGLIERE I DISPOSITIVI DI PROTEZIONE INDIVIDUALE | DEPOSITO E STOCCAGGIO | QUADRO ELETTRICO DI CANTIERE |
| CASSETTA PRIMO SOCCORSO | SPAZIO DIREZIONE LAVORI - DEPOSITO DOCUMENTAZIONE DI CANTIERE | |