


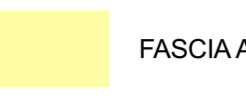
ANNIFO


LEGENDA:


ATLANTE DELLE SITUAZIONI DI RISCHIO IDRAULICO RETICOLO SECONDARIO E MINORE

 AREA CON SITUAZIONE DI RISCHIO PER FENOMENI IDRAULICI R4


FASCE FLUVIALI E ZONE DI RISCHIO DEL RETICOLO SECONDARIO E MINORE


 FASCIA A


 FASCIA B

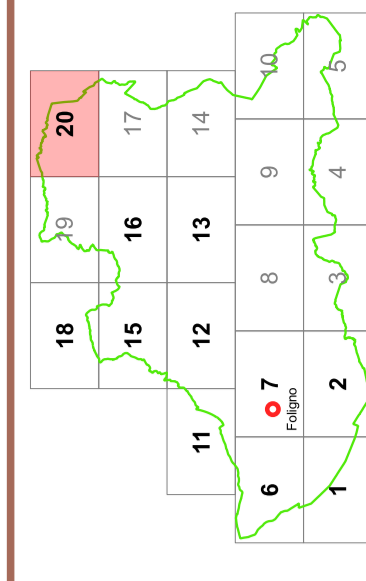
 FASCIA C

ATLANTE DELLE AREE A RISCHIO DI FRANA E DI VALANGA

 AREA CON SITUAZIONE DI RISCHIO PER FENOMENI FRANOSI R2

 AREA CON SITUAZIONE DI RISCHIO PER FENOMENI FRANOSI R3

 AREA CON SITUAZIONE DI RISCHIO PER FENOMENI FRANOSI R4



scala 1:4000

0 100 200 300 400 m

FOLIGNO dicembre 2020
revisione settembre 2022

- 1** Provvedimento di inserimento
Decreto del Presidente del Consiglio dei Ministri del 10/11/2006
- 2** Provvedimento di inserimento e ultima modifica
Decreto del Presidente del Consiglio dei Ministri del 10/04/2013
- 3** Provvedimento di inserimento
Decreto segretariale n. 43 del 01/08/2017

ELABORATO

V-PAI-20

Piano di bacino fiume Tevere - VI stralzo funzionale
Piano stralzo di Assetto Idrogeologico (P.A.I.)
Trasposizione cartografica dei limiti della zona a rischio idraulico e delle zone di rischio da frane previste dal P.A.I. Secondo aggiornamento (2020)

FEG - FPO 2020 - 2022
OBIETTIVO 3.1.1. Azione e volumi zero
avvio quadro delle conoscenze
Redazione dello stato di recepimento/aggiornamento dei vincoli idraulici ed idrogeologici

GRUPPO DI LAVORO
per: Luca PIRELLANTI
per: Andrea BRICCOLO
per: Lorenzo MEDONNE
Il Dirigente dell'Area
arch. Anna CONTI

COMUNE DI FOLIGNO
AREA GOVERNO DEL TERRITORIO

