

# Regione Umbria Giunta Regionale

Direzione Politiche Territoriali Ambiente Infrastrutture

## Tavola 3.3 Vincoli ostativi

Ambiti di tutela di boschi e vegetazione

### LEGENDA:







-  Limite della variante di accertamento del giacimento
-  Limite giacimento riconosciuto con DGC n°28 del 21/04/2009
-  XI - Aree di elevata diversità floristico - vegetazionale - art.5 comma 2 let. h)
-  XII - Aree superiori alla quota di 1200 m s.m. art. 5 comma 2 let. i)
-  XIII - Aree del patrimonio agriforestale e dell'ex Azienda di Stato per le foreste demaniali art. 5 comma 2 let. f)
-  XIV - Boschi di latifoglie, di alto fusto o in conversione ad alto fusto, nei castagneti da frutto e nei bschi planiziali art.5 comma 2 let. k)

FIGURA:

C2.6

OGGETTO:  
INQUADRAMENTO PIANI TERRITORIALI  
Stralcio P.R.A.E.  
**VINCOLI OSTATIVI**  
annesso 3.3

COMMITTENTE:  
**EDILCALCE S.p.a.**  
Via Borgo S. Giovanni, 11  
06034 S. Eraclio di Foligno (PG)

DATA: **Luglio 2021**      SCALA: **1:25.000**

studio  
**greenpit** S.r.l.  
Società di Ingegneria Mineraria  
Via Venturolo, 58 - 00185 Roma  
Tel. 06/4883705 - Fax: 06/48912405  
Email: studio@greenpit.it

