

Regione Umbria Giunta Regionale

Direzione Politiche Territoriali Ambiente Infrastrutture

Tavola 3.2 Vincoli ostativi

Ambiti di tutela NATURA2000 e aree naturali protette

LEGENDA:








-  Limite della variante di accertamento del giacimento
-  Limite giacimento riconosciuto con DGC n°28 del 21/04/2009
-  VI - SIC (Sito di Interesse Comunitario) art. 5 comma 2 let. f)
-  VII - ZPS (Zona di Protezione Speciale) art. 5 comma 2 let.f)
-  VIII - SIR (sito di Interesse Regionale) art. 5 comma 2 let. f)
-  IX - Parchi Regionali e Nazionali - art. 5 comma 2 let. g)
-  X - Aree contigue ai aprchi - art.5 comma 2 let.g)

FIGURA:

C2.5

OGGETTO: INQUADRAMENTO PIANI TERRITORIALI
Stralcio P.R.A.E.

VINCOLI OSTATIVI

annesso 3.2

COMMITTENTE: **EDILCALCE S.p.a.**

Via Borgo S. Giovanni, 11
06034 S. Eradio di Foligno (PG)

SCALA: 1:25.000

DATA: Luglio 2021

studio **greenpit** s.r.l.
Società di Ingegneria Mineraria
Via Volturno, 58 - 00185 Roma
Tel. 06/4883705 - Fax: 06/48912405
Email: studio@greenpit.it

