

# Regione Umbria Giunta Regionale

Direzione Politiche Territoriali Ambiente Infrastrutture

## Tavola 3.1 Vincoli ostativi

Ambiti di tutela delle acque superficiali e sotterranee

### LEGENDA:





-  Limite della variante di accertamento del giacimento
-  Limite giacimento riconosciuto con DGC n°28 del 21/04/2009
-  I - Fasce di rispetto da corsi d'acqua e laghi art. 5 comma 2 let.a)
-  II - Aree con acquiferi a vulnerabilità estremamente elevata art.5 comma 2 let.b)
-  III - Acquiferi alluvionali di interesse regionale a valle della Diga di Corbara art.5 comma 2 let. c)
-  IV - Ambiti di coltivazione delle acque minerali art.5 comma 2 let.d)
-  V - Fasce di rispetto delle acque destinate al consumo umano art.5 comma 2 let.e)

FIGURA:

**C2.4**

OGGETTO: **INQUADRAMENTO PIANI TERRITORIALI Stralcio P.R.A.E. VINCOLI OSTATIVI**  
annesso 3.1

COMMITTENTE: **EDILCALCE S.p.a.**  
Via Borgo S. Giovanni, 11  
06034 S. Eracleo di Foligno (PG)

DATA: **Luglio 2021**      SCALA: **1:25.000**

studio **greenpit** s.r.l.  
Società di Ingegneria Mineraria  
Via S. Maria, 45  
Tel. 06/4883705 - fax 06/48912405  
Email: studio@greenpit.it

