

Regione Umbria
Giunta Regionale

Direzione Politiche Territoriali Ambiente Infrastrutture

Tavola 3.0 Vincoli Ostativi

LEGENDA:







-  Limite della variante di accertamento del giacimento
-  Limite giacimento riconosciuto con DGC n°28 del 21/04/2009
-  Ambito di tutela delle acque superficiali e sotterranee
-  Ambiti di tutela NATURA 2000 e aree naturali protette
-  Ambito di tutela boschi e vegetazione
-  Ambito di tutela storico - culturale

FIGURA:

C2.3

OGGETTO: INQUADRAMENTO PIANI TERRITORIALI
Stralcio P.R.A.E.

VINCOLI OSTATIVI

annesso 3.0

COMMITTENTE: **EDILCALCE S.p.a.**

Via Borgo S. Giovanni, 11
06034 S. Eracleo di Foligno (PG)

DATA: Luglio 2021

SCALA: 1:25.000

studio **greenpit** s.r.l.
Società di Ingegneria Mineraria
Via Volturmo, 58 - 00185 Roma
Tel. 06/4883705 - Fax: 06/48912405
Email: studio@greenpit.it

