

LEGENDA:







-  Limite della variante di accertamento del giacimento
-  Limite giacimento riconosciuto con DGC n°28 del 21/04/2009
-  Siti potenziali P.E.R.
-  Aree ad alta Esposizione Panoramica
-  Aree a compatibilità condizionata
-  Isovento a 5 m/s

FIGURA:
C2.10

OGGETTO:
INQUADRAMENTO PIANI TERRITORIALI
Stralcio P.T.C.P.
VERIFICA DELLA COMPATIBILITA'
PAESAGGISTICO - PANORAMICA

COMMITTENTE:
EDICALCE S.p.a.
Via Borgo S. Giovanni, 11
06034 S. Eracleo di Foligno (PG)

DATA: Luglio 2021 SCALA: 1:50.000

studio **greenpit** S.r.l.
Società di Ingegneria Mineraria
Via Voturno, 58 - 00185 Roma
Tel. 06/4883705 - Fax: 06/48912405
Email: studio@greenpit.it

