REGIONE UMBRIA

COMUNE DI FOLIGNO

Tipo d'intervento:

AMPLIAMENTO DEL GIACIMENTO RICONOSCIUTO

(art. 6 bis del R.R. n°3/2005)

DELLA CAVA DI CALCARE ATTIVA

sita in località *"FOSSO RIO"*

Riconoscimento DGP n° 182 del 06/04/2009 e D.D.C. del 29/05/2009
Autorizzazione prot.75229 del 29/12/2009 e proroga n°1 del 3/12/2019

Oggetto dell'elaborato:

COROGRAFIA GENERALE

- Corografia IGM — Scala 1: 25.000
- Carta Tecnica Regionale — Scala 1: 10.000
- Planimetria Catastale — Scala 1: 2.000

Data:	Sezione:	Tavola:	Scala:
Luglio 2021	A	1	

Committente:

EDILCALCE Viola Olindo & Figli S.p.A.
Via Borgo S.Giovanni, 11 - 06034 S.Eraclio di Foligno (PG)

Progettisi e Relatori:

studio greenpit s.r.l. — Ing. N.Ferranti

Dott. Geol. R.Bonifazi

Dott. For. M.Frattegiani

Collaboratori:

Ing. G.Aniceti — Ing. L.Di Fiore — Arch. T.Pecoraro

COROGRAFIA IGM

Foglio Foligno 324 sez. IV - Carta d'Italia

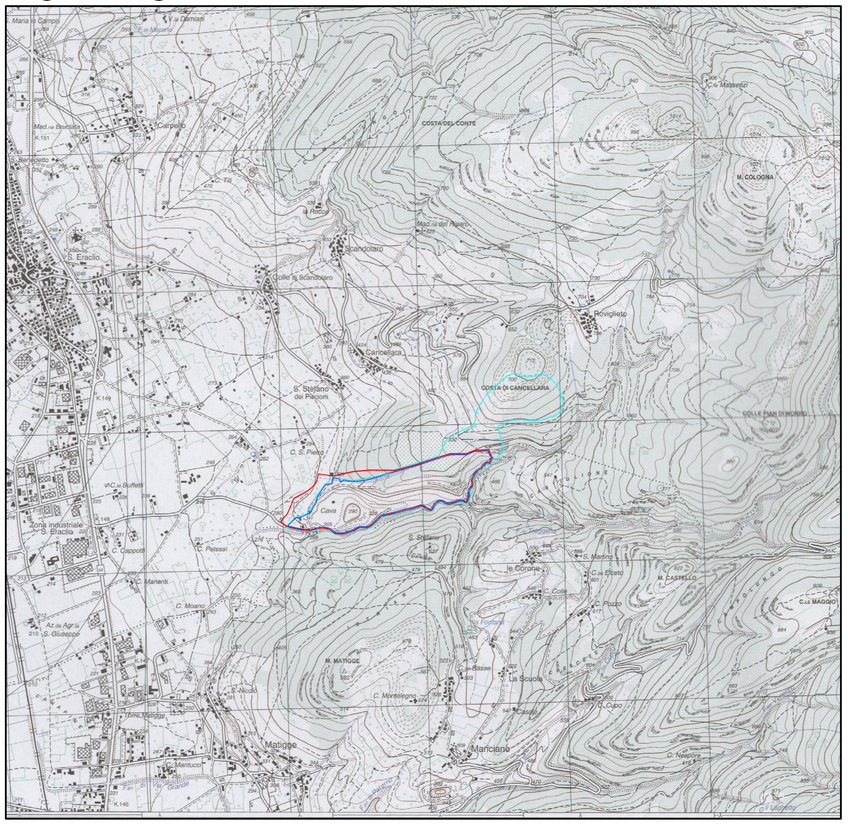

LEGENDA: Scala 1:25.000

- Limite della variante di accertamento del giacimento
- Limite giacimento riconosciuto con DGC n°28 del 21/04/2009
- Limite dell'area autorizzata in data 29/12/2009

CARTA TECNICA REGIONALE

Sezione 324060 "Cancelli"

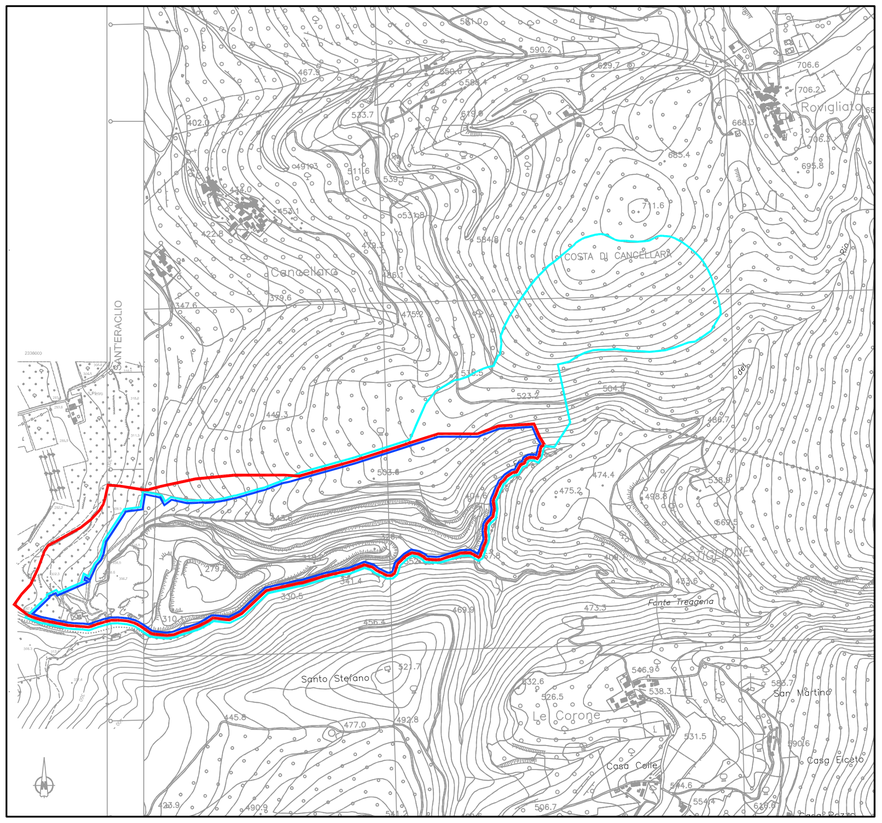

LEGENDA: Scala 1:10.000

- Limite della variante di accertamento del giacimento
- Limite giacimento riconosciuto con DGC n°28 del 21/04/2009
- Limite dell'area autorizzata in data 29/12/2009

PLANIMETRIA CATASTALE

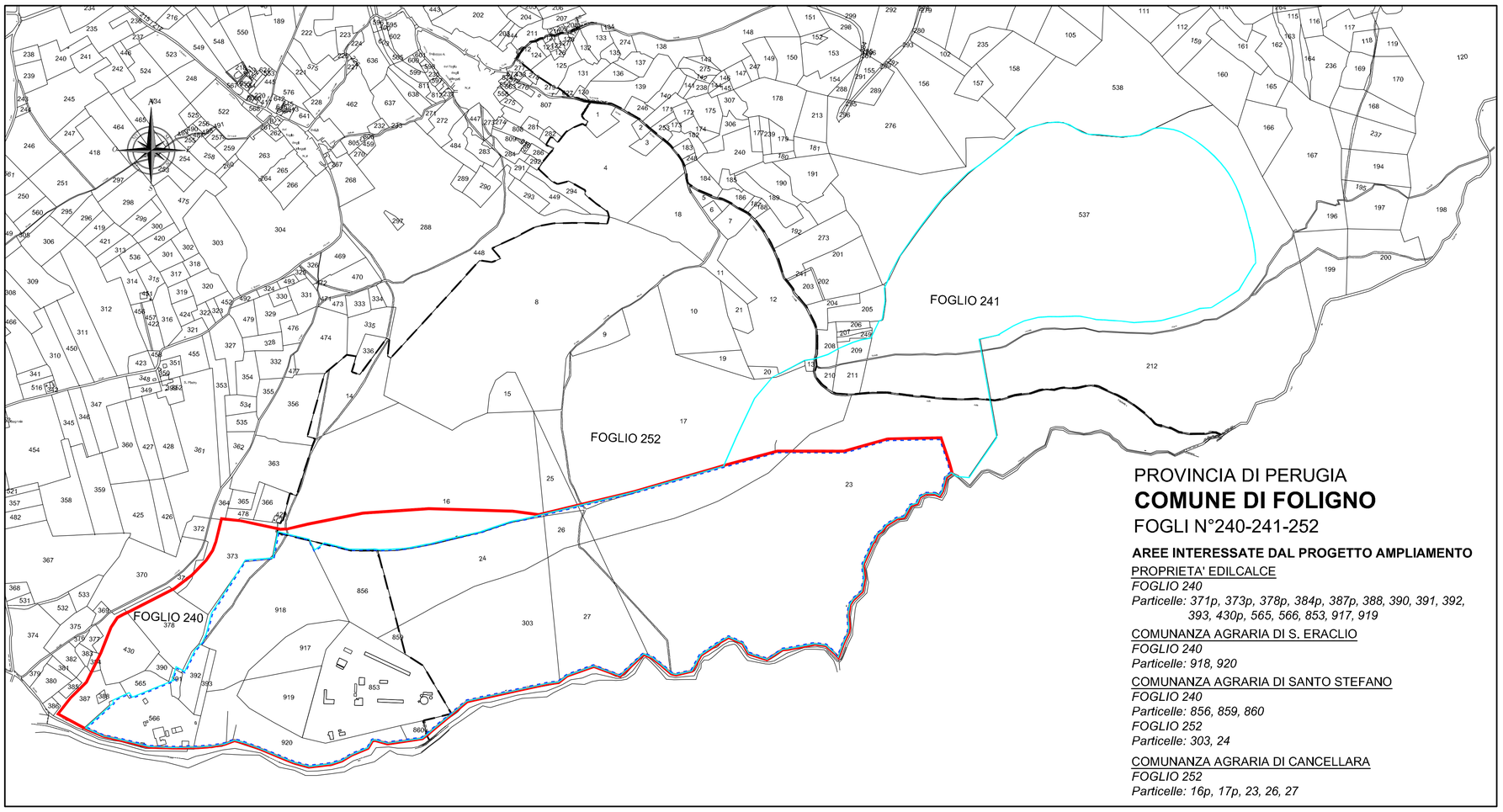

PROVINCIA DI PERUGIA

COMUNE DI FOLIGNO

FOGLI N°240-241-252

AREE INTERESSATE DAL PROGETTO AMPLIAMENTO

PROPRIETA' EDILCALCE
FOGLIO 240
Particelle: 371p, 373p, 378p, 384p, 387p, 388, 390, 391, 392, 393, 430p, 565, 566, 853, 917, 919

COMUNANZA AGRARIA DI S. ERACLIO
FOGLIO 240
Particelle: 918, 920

COMUNANZA AGRARIA DI SANTO STEFANO
FOGLIO 240
Particelle: 856, 859, 860
FOGLIO 252
Particelle: 303, 24

COMUNANZA AGRARIA DI CANCELLARA
FOGLIO 252
Particelle: 16p, 17p, 23, 26, 27

LEGENDA: Scala 1:5.000

- Limite della variante di accertamento del giacimento
- Limite giacimento riconosciuto con DGC n°28 del 21/04/2009
- Limite dell'area autorizzata in data 29/12/2009