



## COMUNE DI FOLIGNO

### PIANO ATTUATIVO DI INIZIATIVA PRIVATA CON PREVISIONE PLANIVOLUMETRICA DENOMINATO "IL BORGO SAN MICHELE" in località STERPETE - FOLIGNO

Parere da sottoporre a: **Soprintendenza Archeologia, Belle Arti e Paesaggio per l'Umbria.**

Piazzetta della Sinagoga 2, già Via Ulisse Rocchi, 71 - 06123 - Perugia

Tel. 07557411 - Fax 0755728221

E-mail: [sabap-umb@beniculturali.it](mailto:sabap-umb@beniculturali.it)

PEC: [mbac-sabap-umb@mailcert.beniculturali.it](mailto:mbac-sabap-umb@mailcert.beniculturali.it)

**Documento di Verifica preventiva dell'interesse archeologico (VPIA) del territorio di Foligno (PG) per la  
realizzazione di una nuova area destinato ad uso abitativo**

**Committente VPIA: BONIFAZI 5 Di Bonifazi Ennio & C. S.a.s Via Monte di Pale, 1 – Foligno ed ELIM s.r.l. Via  
Sportella Marini, 7 - Foligno**

## PROGETTO DEFINITIVO

PROGETTAZIONE A CURA DEL:

**Arch. Gianluca Maiuli  
Via La Louviere, 4 - Foligno**

**Dottor Marco Menichini  
N. 2160 Elenco Nazionale Archeologi abilitati alla redazione  
del documento per l'archeologica preventiva.  
Via Borroni 81H Foligno**

Elaborato:

**Schede di Unità di Ricognizione**

data: DICEMBRE 2021

scala: N.A.

Codice Commessa:

REV.

data


verificato


approvato


00

Dicembre 2021

M. Menichini

SCHEDA UNITA' DI RICOGNIZIONE						
N. 1						
DATI AMMINISTRATIVI E LOCALIZZAZIONE GEOGRAFICA DEL SITO						
PROVINCIA	COMUNE	LOCALITÀ	QUOTA s.l.m.	VINCOLO ESISTENTE		
Perugia	Foligno	Sterpete	220 m			
DATI CARTOGRAFICI						
I.G.M.		C.T.R.	FOGLIO	X	Y	Z
Foligno 131 I NO			324050			
Coordinate geografiche		42,939743			12,703057	
DATI AMBIENTALI						
Geologia	Geomorfologia	Sistema idrico superficiale		Attuale utilizzo del suolo		
depositi alluvionali fluvio-lacustri e lacustri, da ghiaiosi a limo argillosi	Fondovalle pianeggiante	Canalizzazione da bonifica		Urbanizzato		
DATI GENERALI						
Estensione	Altimetria	Data survey		Condizioni climatiche		
	220 m	18/12/2021		Soleggiato		
ELEMENTI DIAGNOSTICI						
Metodo d'indagine	Grado di visibilità	Uso del terreno		Presenze individuate		
Intensivo	Nulla	Proprietà privata / urbanizzato		nessuna		
OSSERVAZIONI ED INTERPRETAZIONE						
DATI DI RISCHIO ARCHEOLOGICO				DOCUMENTAZIONE FOTOGRAFICA		
Relazione con opere di tracciato	Relazione con cantieri e opere accessorie	Distanza dalle opere	Distanze dai cantieri e dalle opere accessorie			
diretta	diretta	0 m	0 m			
Rischio archeologico rispetto all'opera		Rischio archeologico rispetto a cantieri e opere accessorie				
				COMPILATORE		
				Marco Menichini		

SCHEDA UNITA' DI RICOGNIZIONE						
N. 2						
DATI AMMINISTRATIVI E LOCALIZZAZIONE GEOGRAFICA DEL SITO						
PROVINCIA	COMUNE	LOCALITA'	QUOTA s.l.m.	VINCOLO ESISTENTE		
Perugia	Foligno	Sterpete	220 m			
DATI CARTOGRAFICI						
I.G.M.		C.T.R.	FOGLI O	X	Y	Z
Foligno 131 I NO			324050			
Coordinate geografiche		42,939743			12,703057	
DATI AMBIENTALI						
Geologia	Geomorfologia	Sistema idrico superficiale		Attuale utilizzo del suolo		
depositi alluvionali fluvio-lacustri e lacustri, da ghiaiosi a limo argillosi	Fondovalle pianeggiante	Canalizzazione da bonifica		Urbanizzato		
DATI GENERALI						
Estensione	Altimetria	Data survey		Condizioni climatiche		
	220 m	18/12/2021		Soleggiato		
ELEMENTI DIAGNOSTICI						
Metodo d'indagine	Grado di visibilita'	Uso del terreno		Presenze individuate		
Intensivo	Nullo	Proprietà privata / urbanizzato		nessuna		
OSSERVAZIONI ED INTERPRETAZIONE						
DATI DI RISCHIO ARCHEOLOGICO				DOCUMENTAZIONE FOTOGRAFICA		
Relazione con opere di tracciato	Relazione con cantieri e opere accessorie	Distanza dalle opere	Distanze dai cantieri e dalle opere accessorie			
diretta	diretta	0 m	0 m			
Rischio archeologico rispetto all'opera		Rischio archeologico rispetto a cantieri e opere accessorie				
				<b>COMPILATORE</b>		
				Marco Menichini		

SCHEMA UNITA' DI RICOGNIZIONE						
N. 3						
DATI AMMINISTRATIVI E LOCALIZZAZIONE GEOGRAFICA DEL SITO						
PROVINCIA	COMUNE	LOCALITA'	QUOTA s.l.m.	VINCOLO ESISTENTE		
Perugia	Foligno	Sterpete	220 m			
DATI CARTOGRAFICI						
I.G.M.		C.T.R.	FOGLIO	X	Y	Z
Foligno 131 I NO			324050			
Coordinate geografiche		42,939743			12,703057	
DATI AMBIENTALI						
Geologia	Geomorfologia	Sistema idrico superficiale		Attuale utilizzo del suolo		
depositi alluvionali fluvio-lacustri e lacustri, da ghiaiosi a limo argillosi	Fondovalle pianeggiante	Canalizzazione da bonifica		agricolo		
DATI GENERALI						
Estensione	Altimetria	Data survey		Condizioni climatiche		
	220 m	18/12/2021		Soleggiato		
ELEMENTI DIAGNOSTICI						
Metodo d'indagine	Grado di visibilita'	Uso del terreno		Presenze individuate		
Intensivo	ottimo	agricolo		Frammenti fittili		
OSSERVAZIONI ED INTERPRETAZIONE						
Dispersione di frammenti fittili direzione est-ovest, afferenti con molta probabilita' ad un'area di necropoli						
DATI DI RISCHIO ARCHEOLOGICO				DOCUMENTAZIONE FOTOGRAFICA		
Relazione con opere di tracciato	Relazione con cantieri e opere accessorie	Distanza dalle opere	Distanze dai cantieri e dalle opere accessorie			
diretta	diretta	50 m	50 m			
Rischio archeologico rispetto all'opera		Rischio archeologico rispetto a cantieri e opere accessorie				
				<b>COMPILATORE</b>		
				Marco Menichini		