

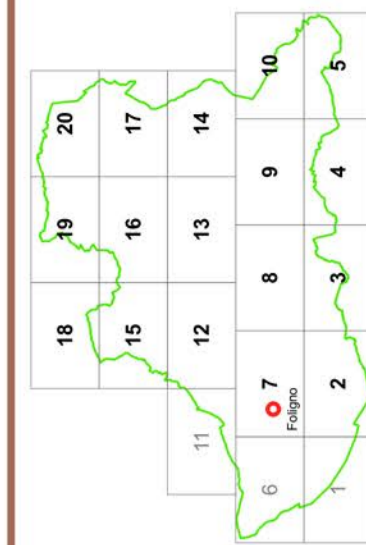


LEGENDA:
 Boschi classificati nel PRG97 con la sigla EB
CARTA FORESTALE REGIONALE
 Aree boscate



REPUBBLICA ITALIANA
 RAPPRESENTAZIONE CARTOGRAFICA AUTOGRAFICA ELETTRONICA DEL TERRITORIO
 REGIONALE REGIONALE (OPERAZIONE 1:250000) (2009)
 scala 1:25000
 0 1000 2000 m

ELABORATO
V-BOSCHI-U

Aree boscate

PEG - FIDG 2020 - 2022
 OBIETTIVO 3.1.1: Azione 8: volumi zero
 avvio quadro delle conoscenze
 Redazione della carta di ricambiamento delle aree boscate

GRUPPO DI LAVORO
 AREA AREA COFIN (C) 2021
 ING. MARIO CALABRO
 ING. GIUSEPPE MARRAS
 ING. GIUSEPPE MEDONCA
 ING. ANTONIO FANTINO

COMUNE DI FOLIGNO
 AREA GOVERNO DEL TERRITORIO

