

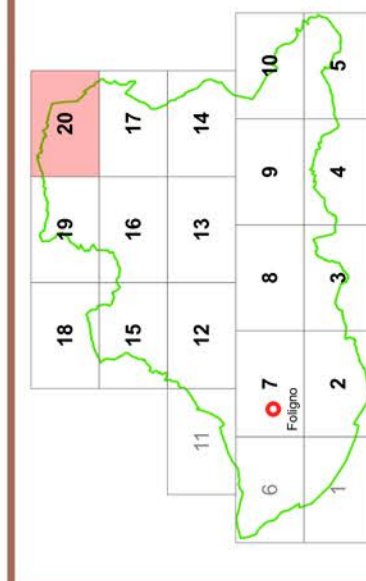


LEGENDA:

-  Boschi classificati nel PRG97 con la sigla EB
-  Aree boscate

CARTA FORESTALE REGIONALE



RAFFINAMENTO DELLA CARTOGRAFIA ALTERNATIVA AL METODO
 DI RAPPRESENTAZIONE DEL TERRENO PER IL PRG 2000
 scala 1:4000
 0 100 200 300 400 m
 FOLIGNO dicembre 2020


**ELABORATO
 V-BOSCHI-20**

Aree boscate

PEG - PEO 2020 - 2022
 OBIETTIVO 3.1.1 - Azione 8 - volumi zero
 avvio quadro delle conoscenze
 Redazione della carta di ricambiamento delle aree boscate
 2020 - 2022

GRUPPO DI LAVORO
 AREA AREE BOSCHIVE
 Ing. Marco CALABRINI
 Arch. Roberto MONTANARI
 Arch. Roberto MONTANARI
 Arch. Roberto MONTANARI

COMUNE DI FOLIGNO
 AREA GOVERNO DEL TERRITORIO



ARVELLO