



COMUNE DI FOLIGNO
AREA GOVERNO DEL TERRITORIO
SERVIZIO URBANISTICA
Corso Cavour, 89



PIANO DI RISCHIO
RIFERITO ALL'AEROPORTO DI FOLIGNO
art. 707 del Codice della Navigazione






Piano fatto proprio dal Comune di Foligno con atto di Giunta Comunale n. 52 del 27/02/2011
Elaborato conformemente al seguente parere istruttorio dell'E.N.A.C. espresso in data 29/05/2012
Piano adottato ai sensi dell'articolo 707 del Codice della Navigazione, con atto del Consiglio Comunale n. del

INDIVIDUAZIONE ZONE DI TUTELA

ELAB. N. **2** GRUPPO DI LAVORO: geom. Luca PIERANTI, p.l. Pier Giorgio METELLI, geom. Gaetano MEDORINI
geom. Andrea BROCCOLO, sig.ra Franca MESA.

IL DIRIGENTE DELL'AREA: Ing. Amleto DI MARCO DATA: novembre 2011 RAPP. /

LEGENDA:

-  ZONA DI TUTELA A:
E' DA LIMITARE AL MASSIMO IL CARICO ANTROPICO. IN TALE ZONA NON VANNO QUINDI PREVISTE NUOVE EDIFICAZIONI RESIDENZIALI. POSSONO ESSERE PREVISTE ATTIVITA' NON RESIDENZIALI, CON INDICI DI EDIFICABILITA' BASSI, CHE COMPORTANO LA PERMANENZA DISCONTINUA DI UN NUMERO LIMITATO DI PERSONE.
-  ZONA DI TUTELA B:
POSSONO ESSERE PREVISTI UNA MODESTA FUNZIONE RESIDENZIALE, CON INDICI DI EDIFICABILITA' BASSI, E ATTIVITA' NON RESIDENZIALI, CON INDICI DI EDIFICABILITA' MEDI, CHE COMPORTANO LA PERMANENZA DI UN NUMERO LIMITATO DI PERSONE.
-  ZONA DI TUTELA C:
POSSONO ESSERE PREVISTI UN RAGIONEVOLE INCREMENTO DELLA FUNZIONE RESIDENZIALE, CON INDICI DI EDIFICABILITA' MEDI, E NUOVE ATTIVITA' NON RESIDENZIALI.
-  ZONE ADIACENTI ALL'AEROPORTO SOGGETTE A LIMITAZIONI DI ALTEZZE DI CUI ALLA LEGGE DEL 4.2.1963 N. 58 IN ATTESA DELLE NUOVE DISPOSIZIONI IN BASE ALLE ROTTE DELL'E.N.A.V.
-  CONFINE COMUNALE

