COMUNE DI FOLIGNO
AREA GOVERNO DEL TERRITORIO
SERVIZIO URBANISTICA
Corso Cavour, 89

PIANO DI RISCHIO

RIFERITO ALL'AEROPORTO DI FOLIGNO
art. 707 del Codice della Navigazione

Piano fatto proprio dal Comune di Foligno con atto di Giunta Comunale n. 52 del 27/03/2011
Piano adottato dal Comune di Foligno con atto di Consiglio Comunale n. ____ del ____
Piano adottato ai sensi e dell'articolo 707 del Codice della Navigazione con atto del Consiglio Comunale n. ____ del ____

INQUADRAMENTO TERRITORIALE ED URBANISTICO

ELAB. N.	
1	GRUPPO DI LAVORO: geom. Luca PIERSANTI, p.i. Pier Giorgio METELLI, geom. Gaetano MEDORINI geom. Andrea BROCCOLO, sig.ra Franca MESA.

IL DIRIGENTE DELL'AREA: Ing. Amleto Di MARCO	DATA: novembre 2011	RAPP.: 1:10.000

AEROPORTO DI FOLIGNO

ZONE LIMITROFE ALL'AEROPORTO
SOGGETTE A LIMITAZIONI DI ALTEZZE
DI CUI ALLA LEGGE N. 58 DEL 04-02-1963

LE ZONE DELIMITATE DALLE LETTERE A.B.C.D. DEBBONO ESSERE LIBERE DA OSTACOLI DI QUALSIASI ALTEZZA.

LE ZONE DELIMITATE DALLE LETTERE C.B.E.F. SONO VINCOLATE DA UN PIANO INCLINATO CON PENDENZA 1/30, CON BASE DI PARTENZA SUI LATI A – D' E QUOTE COINCIDENTI A QUELLE DEL TERRENO.

LE ZONE LATERALI DELLA LARGHEZZA DI m. 300 DELIMITATE DALLE LETTERE CC' – BB', SONO VINCOLATE DA PIANI INCLINATI CON PENDENZA 1/7, PARTENTI RESPETTIVAMENTE DAI PERIMETRI AEROPORTUALI (LINEA PUNTEGGIATA) E DALLE QUOTE CORRISPONDENTI DEL TERRENO.

FOTO 1 (vista da Sud - Ovest)

FOTO 2 (vista da Ovest)

FOTO 3 (vista da Nord - Ovest)

FOTO 4 (vista da Nord - Est)

FOTO 5 (vista da Est)

FOTO 6 (vista da Sud - Est)

FOTO 7 (vista da Sud)

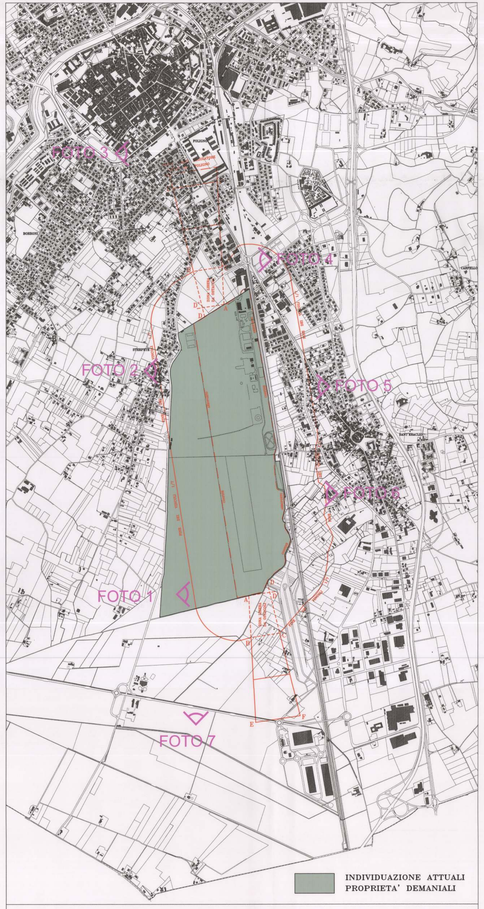

STRALCIO CATASTALE

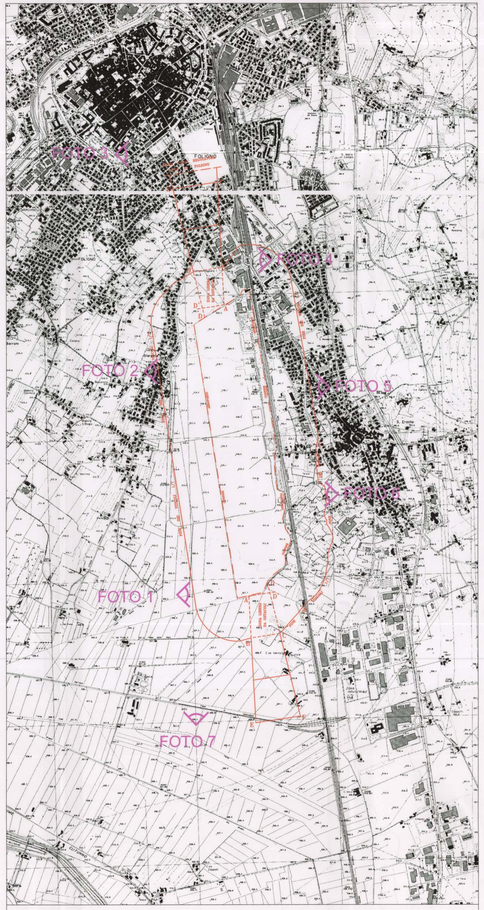

STRALCIO CARTA TECNICA REGIONALE (REGIONE DELL'UMBRIA)



STRALCIO ORTOFOTOCARTA

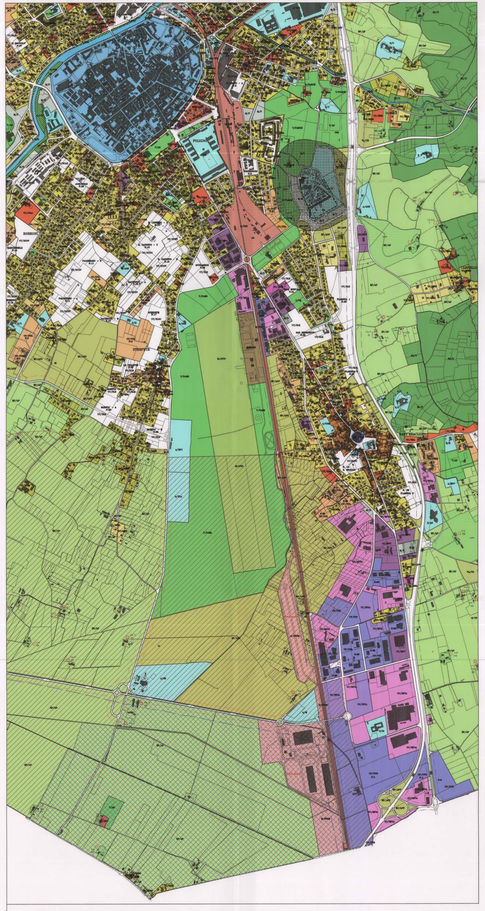

STRALCIO PIANO REGOLATORE VIGENTE (PRG '97), PREDISPOSTO CON CARTOGRAFIA SU BASE CATASTALE

LEGENDA PRG '97

SPAZIO URBANO

AMBITI A DISCIPLINA GENERALE DI DETTAGLIO PREGRESSA

CENTRO STORICO

A/CS — CENTRO STORICO

TESSUTI CONSOLIDATI O DI VIA DI CONSOLIDAMENTO PRESENTI A PREVALENTE CONNOTAZIONE

RS/PRE — ANTEBELLICI STORICI

RS/PRE — ANTEBELLICI ATTUALI

RS/PRE — ANTEBELLICI ATTUALI CON CARATTERI DI PERIFERIA

TESSUTO DA RECUPERARE

RS/RE — RECENTEMENTE DA RECUPERARE

TESSUTI A RECENTE ATTUAZIONE

RS/RMAU — RESIDENZIALE A DENSITA' MOLTO ALTA

RS/RMA — RESIDENZIALE A DENSITA' ALTA

RS/RMM — RESIDENZIALE A DENSITA' MEDIA

RS/RMB — RESIDENZIALE A DENSITA' BASSA

RS/RMC — PRECEDENTI COMMERCIALE

RS/RMCA — PRECEDENTI ARTIGIANALI/AUTOMOBILI

RS/RMCT — PRECEDENTI TURISTICO

TESSUTI A COMPLETAMENTO LOCALE

RS/RMAU — RESIDENZIALE A DENSITA' ALTA

RS/RMM — RESIDENZIALE A DENSITA' MEDIA

TESSUTI DI ESPANSIONE LOCALE

RS/RMA — RESIDENZIALE A DENSITA' ALTA

RS/RMM — RESIDENZIALE A DENSITA' MEDIA

RS/RMCA — PRECEDENTI ARTIGIANALI

RS/RMCT — PRECEDENTI TURISTICO

DISPOSIZIONI PARTICOLARI

X — PER IL CONDIZIONAMENTO AMBIENTALE VEDI ART. 7 DELLE NTA DEL PIANO DI RISCHIO AEROPORTO DELLA A.C.

AMBITI A DISCIPLINA PARTICOLAREGGIATA PREGRESSA

PAP — PIANI ATTUATIVI RESIDENZIALI

PAP — PIANI ATTUATIVI PRECEDENTI

PAP — PIANI ATTUATIVI DEL P.I.P.

AMBITI DI TRASFORMAZIONE STRUTTURANTE TERRA

RS/RMAU — STRUTTURANTE URBANA ALTA DENSITA'

RS/RMAU — STRUTTURANTE URBANA A DOMINANTE TERZIA

STRUTTURANTE LOCALE

RS/RMAU — STRUTTURANTE LOCALE ALTA DENSITA' E DI CONNOTAZIONE

RS/RMA — STRUTTURANTE LOCALE RESIDENZIALE

RS/RMA — STRUTTURANTE LOCALE MISTA (RESIDENZIALE/ TERZIARIA)

RS/RMA — STRUTTURANTE LOCALE PRECEDENTE

SPAZIO EXTRAURBANO

PARCHEGGI DELLA FERROVIA

RS/AP — AREA/CAMPO DI FERRO

RS/AP — AREA/CAMPO PREDOMANTE DI FERRO

PARCHEGGI VIGILANZA

RS/A — AREA/CAMPO

RS/A — AREA TRAFFICO

S/A — ERE MARCHE

PARCHEGGI ALTO VIGILANZA E ACCESSI DELLE VALLI E DEI PARCHI

RS/A — AREA/CAMPO

S/A — ERE MARCHE

PARCHEGGI DELL'AEROPORTO

RS/AP — AREA/CAMPO DI FERRO

RS/A — AREA/CAMPO DI FERRO CARRIO

RS/A — AREA/CAMPO

S/A — ERE MARCHE

ATTREZZ. PRECEDENTE AGRICOLE DETRAZIONE

RS/A — ATTREZZ. AGRICOLE DETRAZIONE

S/A — CONTRAZIONE CAPO DI TERRAZZO

S/A — CONTRAZIONE ESTERNA

S/A — CAPO DI PERIMETRO

S/A — CANTONE

INDEBOLITO SPAZIO

— MARGINE DI VALORE

— MARGINE DI VALORE (ORTO ARCHITETTURA) Tu.S.A.

— MARGINE DI VALORE ARCHITETTONICO T.A.

— MARGINE DI VALORE ARCHITETTONICO Tu.S.

— CONTORNO MARGINE A/CAP

PARCHI DI RISPETTO

S/PRC — AREA DEPURAZIONE EXISTENTE

S/PRC — AREA DEPURAZIONE DI PROGETTO

S/PRC — CIMITERIALE

S/PRC — ACCESSI TRAFFICANTI ESTERNI MERCATI ORTOFRUTTA DEL P.I.P. ART. 20 DEL DL/11/1997

SISTEMA DEL VERDE

AREA PROTETTA REGIONALE

S/PRC — PARCO DI COLFIORITO

S/PRC — PERIMETRO AREA PROTETTA DEL PARCO DI COLFIORITO

S/PRC — AREA DI PROTEZIONE DI MONTEFALCO, CASTELNUOVO, SCANDICCI, PIETRAPAOLA, SAN MARTINO IN TRIGNO

S/PRC — PERIMETRO ART. 9 PTP D. L. N. 16/92

AREE PROTETTE COMUNALI

S/PRC — PARCO MONTE DI PALE-SANTUTTO

S/PRC — PARCO DELLAFOR

S/PRC — PARCO DEL FIUME TOPINO (PARTE METROPOLITANA)

VERDE URBANO

S/PRC — PARCO DELLCITTADINA

S/PRC — PARCO DEL FIUME TOPINO (PARTE URBANA)

S/PRC — PARCO ARCHEOLOGICO

S/PRC — PARCO DELLAMPHITA

S/PRC — VERDE DI ACCOMPAGNO

S/PRC — VERDE ATTREZZATO PER LO SPORT

AREE AMBIENTALMENTE SENSIBILI DI INTERESSE BIOLOGICO

S/PRC — VERDE/PIC MALANDR

S/PRC — ESPLANO SINISTO

S/PRC — LOCALIZZAZIONE DEL TEMPIETTO

S/PRC — AREA SPERIMENTALE DALLAZIONE BOTTICAR

S/PRC — LOCALIZZAZIONE DELLA MAGNA

S/PRC — ED LAZIO ALTA DENSITA'

S/PRC — DENSITA' E VERDE ALBERO AD USO ORNAMENTALE

S/PRC — AREA DI RIPRISTINO BOTTICAR

S/PRC — LOCALITA' SCHIA MONTEGALLO

DI INTERESSE DEL PAESAGGIO AGRARIO E DELLA MORFOLOGIA DELL'ABITATO

S/PRC — CONSERVAZIONE DEL PAESAGGIO AGRARIO

S/PRC — AMBITO DELLE PRESENZE ARCHEOLOGICHE DELLE VILLE ROMANE

S/PRC — BORGO ANTICO DI VALLONE ABBOTTALE

SISTEMA DEI SERVIZI E P. A.

SERVIZI DI INTERESSE COLLETTIVO

S/P — ANAGRAFICA E SANITA'

S/P — ISTRUZIONE SUPERIORE

S/P — ISTITUTO STATALE

S/P — ASILO

S/P — ORIENTAMENTO/ACCESSO FUNZIONALE

SERVIZI DI INTERESSE GENERALE

S/P — ISTRUZIONE SUPERIORE

S/P — ANAGRAFICA, SANITARIA, ASSISTENZIALE

ATTREZZATURE FUNZIONALI E DI INTERESSE PUBBLICO

S/PP — CARCERE MINORILE

S/PP — CARCERE DEL TRIBUNALE DEL STATO

S/PP — CENTRO DI RICERCA DI DOCUMENTAZIONE

S/PP — SEDE DELLA PROTEZIONE CIVILE

S/PP — SEDE PER L'ADDESTRAMENTO DELLA PROTEZIONE CIVILE

S/PP — ACQUEDOTTO

S/PP — SEDE DEL TRATTAMENTO E DELLAMPHITA DI RIFIUTI

S/PP — CIMITERO

S/PP — CENTRO RADIOFONICO P.C.

S/PP — FILTRAZIONE

S/PP — DEPOSITO CONCIME

S/PP — DEPOSITO A DEPOSITO

S/PP — DEPOSITO CONCIME DEPURAZIONE RS

S/PP — DEPOSITO/CAMPO

SISTEMA DELLA MOBILITA'

"FERROVIA"

— ESISTENTE/PROGETTO FERROVIA

— ESISTENTE/PROGETTO DEPOSITO

S/PP — PARCHEGGIO DI RICAMBIO TERRENO

S/PP — ATTREZZATURE A SERVIZIO DELLA "FERROVIA" (ORTOFRUTTICOLA, DEPOSITO, BAR)

FERROVIA

S/PP — STAZIONE FERROVIA RS

S/PP — STAZIONE FERROVIA PG

S/PP — BOSCO MERCO

ADEGUAMENTO

S/PP — ADEGUAMENTO

S/PP — ADEGUAMENTO CARATTERISTICA