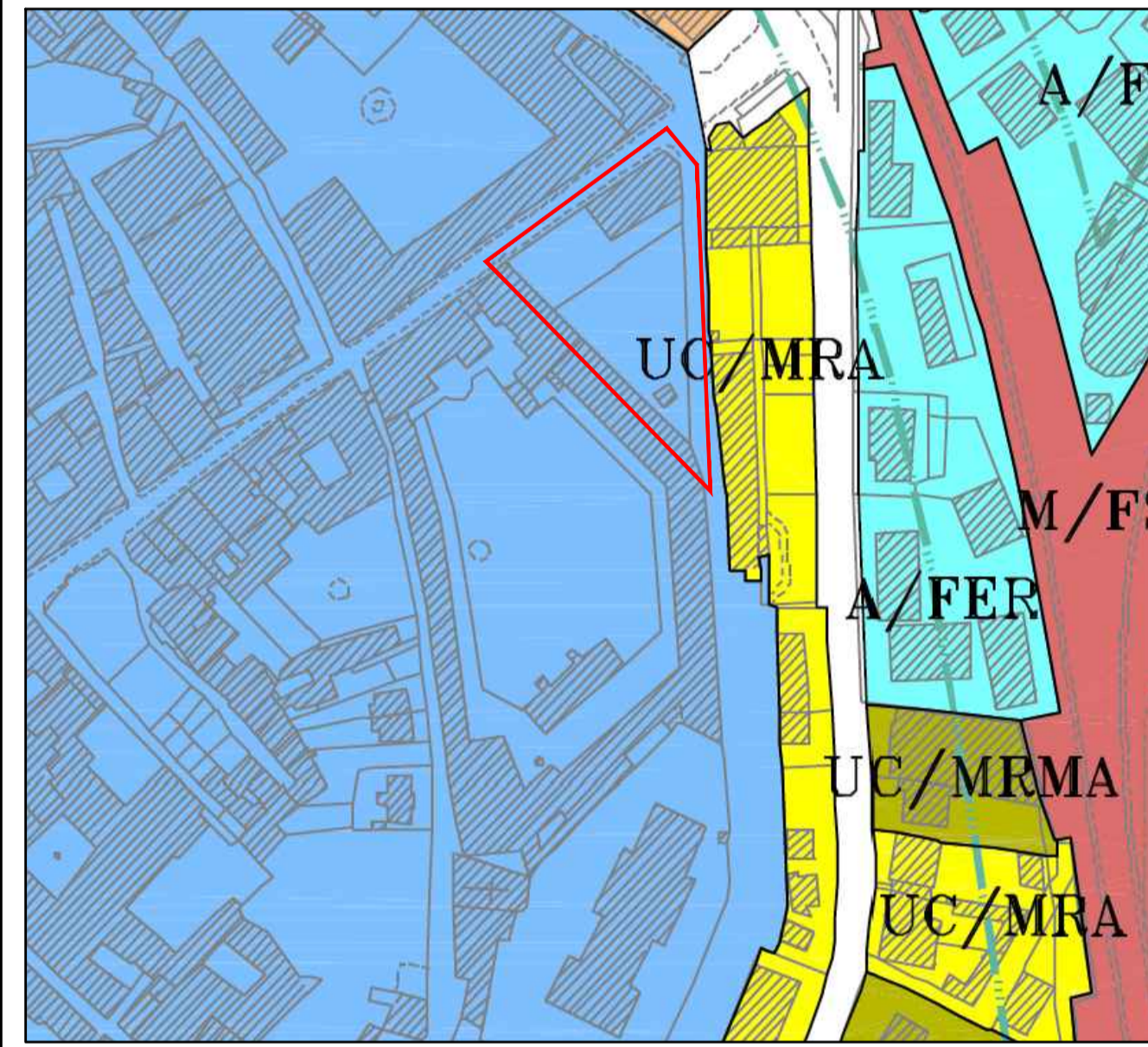
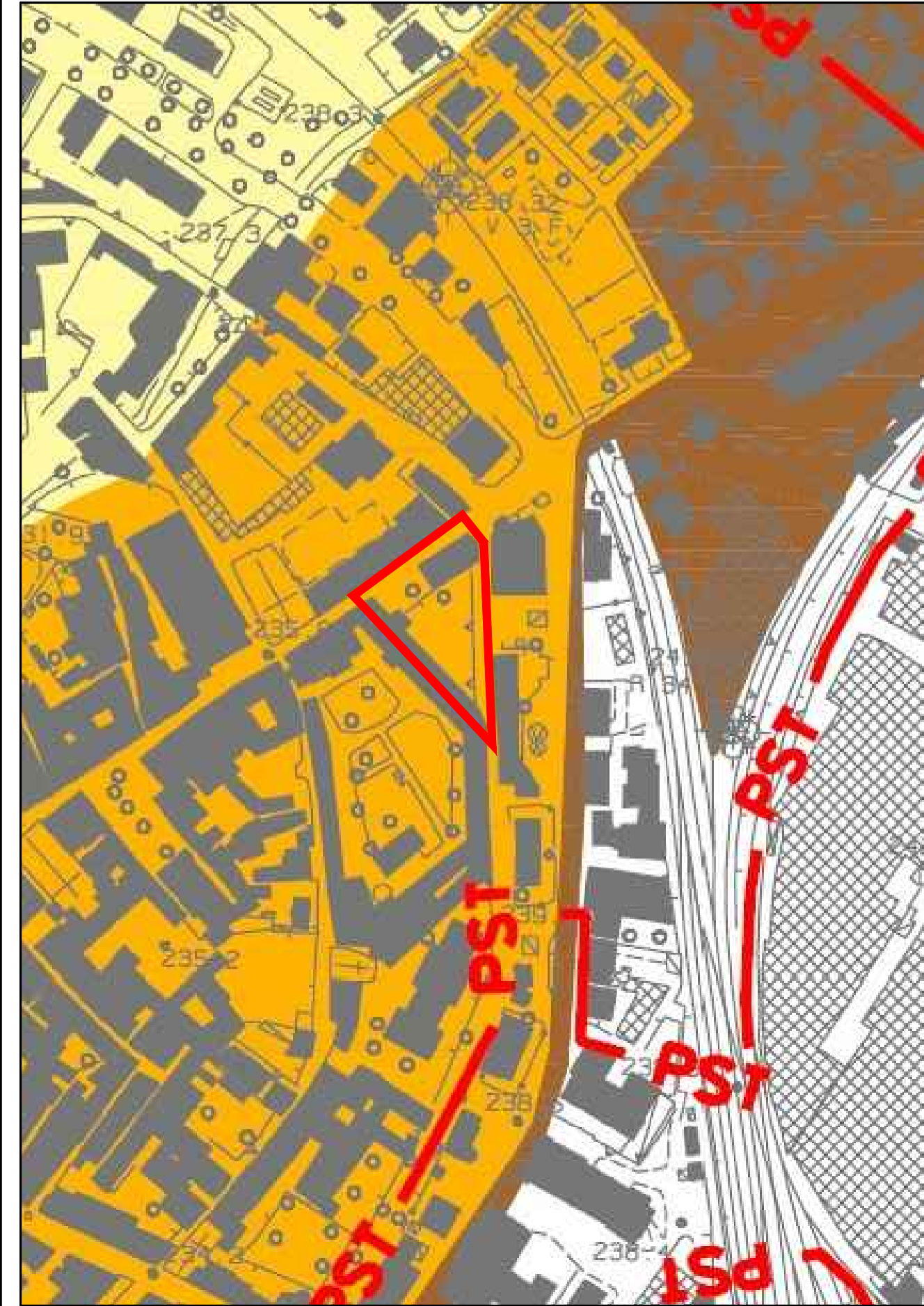




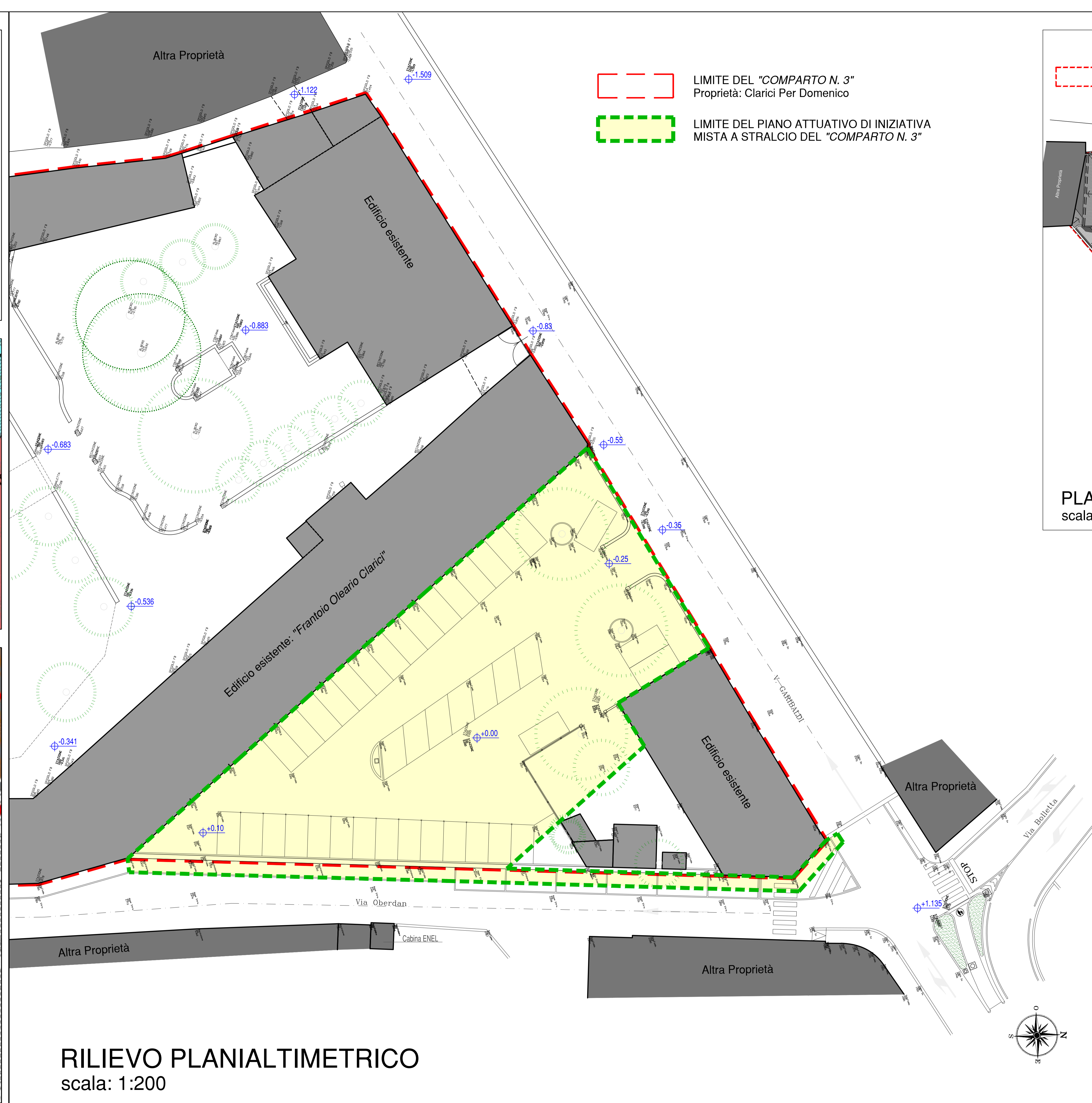
Stralcio PRG "CENTRO STORICO"



Stralcio PRG '97 - UC/CS

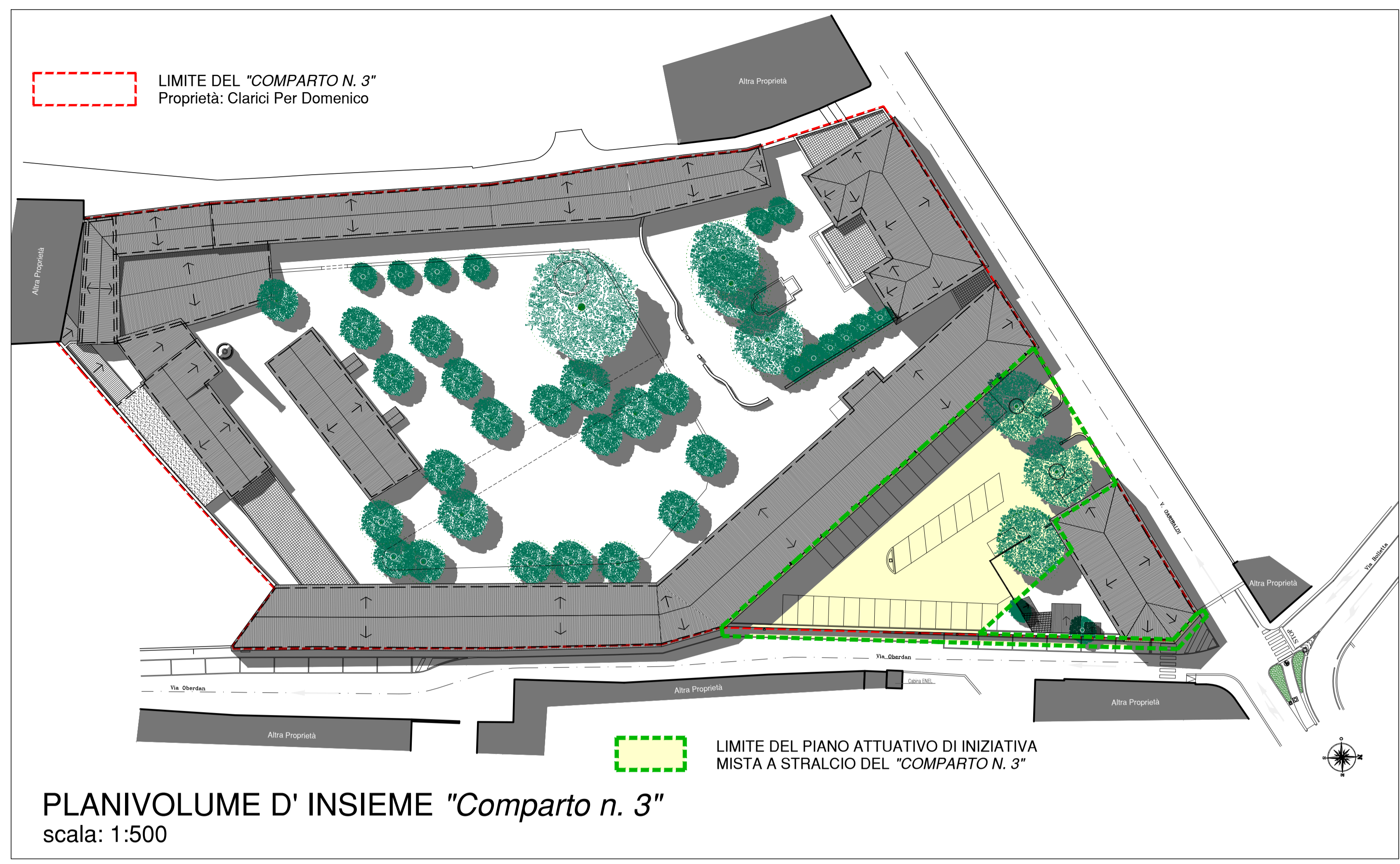


Stralcio PAI - Zona ricadente in Fascia : "B"

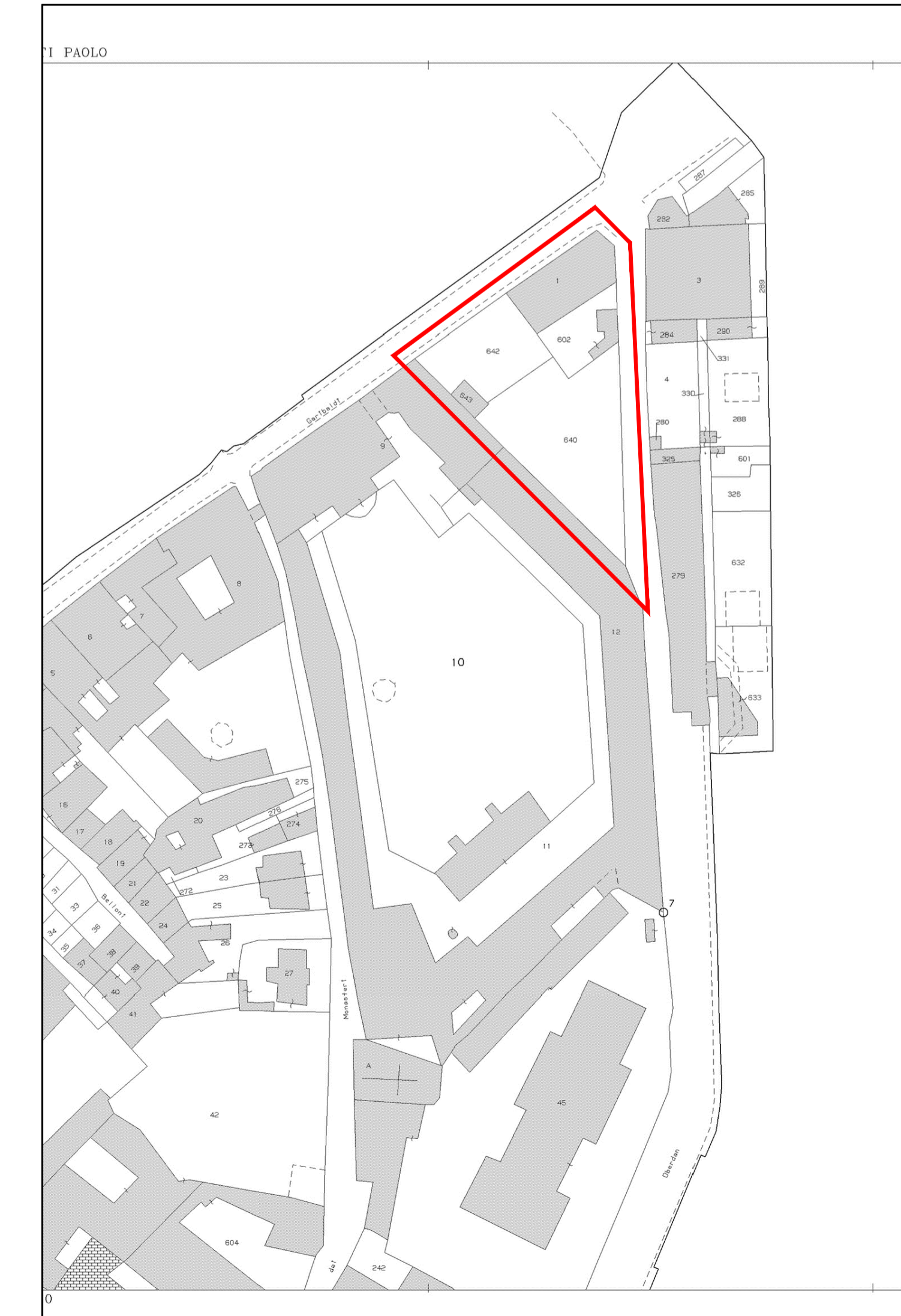


RILIEVO PLANIALTIMETRICO
scala: 1:200

- LIMITE DEL "COMPARTO N. 3"
Proprietà: Clarici Per Domenico
- LIMITE DEL PIANO ATTUATIVO DI INIZIATIVA MISTA A STRALCIO DEL "COMPARTO N. 3"



PLANIVOLUME D' INSIEME "Comparto n. 3"
scala: 1:500



Planimetria Catastale
Fig. 157 Part. 602-640-642-643

COMUNE DI FOLIGNO
PROVINCIA DI PERUGIA

PIANO ATTUATIVO DI INIZIATIVA MISTA PER LA REALIZZAZIONE DI UN PARCHEGGIO PRIVATO AD USO PUBBLICO NEL CENTRO STORICO DEL COMUNE DI FOLIGNO

PROPRIETÀ: CLARICI PIER DOMENICO

STATO ATTUALE
RILIEVO PLANOALTIMETRICO "COMPARTO 3"
STRALCIO P.R.G. CENTRO STORICO
STRALCIO PRG '97
PLANIMETRIA CATASTALE

Progetto:
NICOLA BERTINI Ingegnere
FILIPPO MAZZOLINI Architetto
ARNALDO RADI Geometra

STUDIO ANTONINI
mazzolini architetti
Studio A&A Radi

ottobre 2014

App. data	Descrizione	Scala
09/10/2014	Emissione	1:200
	Disegno	Andrea Mariconi
	Protocollo n.	1101
	Ident. FILE	101 NW - Str. Parcheggio [P] - G