



COMUNE DI FOLIGNO  
Provincia di Perugia

**CERTIFICAZIONE DI COMPATIBILITA' IN MATERIA IDRAULICA**

(di cui all'Art. 128 della Legge Regionale 21 Gennaio 2015 n.1)

INTERVENTI EDILIZI CHE INTERESSANO TERRENI CHE RICADONO IN AREE SOGGETTE A RICHIO DI ALLEGAMENTO  
"MAPPE DI PERICOLOSITA' E RISCHIO IDRAULICO NEL BACINO DEL FIUME TOPINO E DEL TORRENTE MARROGGIA" - PROGETTO DI PRIMO  
AGGIORNAMENTO RELATIVE AL PIANO DI BACINO DEL FIUME TEVERE/VI STRALCIO FUNZIONALE P.S.6/PER L'ASSETTO IDROGEOLOGICO (P.A.I.)

Il Sottoscritto Geologo MATTIOLI BRUNO  
nato a TERNI  
il 28/06/1964  
residente a TREVI (PG) in Via LOCALITA' MABORCHETTO 6  
Tel. e fax \_\_\_\_\_ - tel cell. 3939157707  
email: brunomattioli@aruba.it  
PEC: u u

in qualità di geologo abilitato iscritto all'Albo dell'Ordine dei Geologi della Regione UMBRIA  
con il numero di iscrizione 18 (anzianità (data):  / /)  
codice fiscale: \_\_\_\_\_  
partita IVA: 00387870546

con riferimento all'istanza per il rilascio di [Permesso di Costruire] / [Segnalazione Certificata di Inizio Attività] per  
(descrizione intervento): RICOSTRUZIONE PARTE DI EDIFICIO PER  
RESIDENZA

presentata dal/dalla/dai Sig./Sig.ra/Sig.ri DI BIAGIO REMO

in qualità di:  proprietario/i  titolare/i del seguente diritto reale sull'immobile \_\_\_\_\_  
 legale rappresentante della società \_\_\_\_\_

come da dichiarazione redatta dal Tecnico \_\_\_\_\_ e documentazione allegata  
all'istanza di [Permesso di Costruire] / [Segnalazione Certificata di Inizio Attività] relativa all'intervento:

- indicare la tipologia dell'intervento ai sensi della L.R. 1/2015 (OI; MO; MS; RC; RE; RU; BA; NC): RISTRUT-  
TURAZIONE EDILIZIA CON PIANO ATTIVATIVO

- indicare Articolo, Comma e Lettera delle N.T.A. del PAI per i quali viene richiesto il parere:

da eseguirsi in:

Località VIA SCUOLA ARTI E MESTIERI n° 17

nel Comune di FOLIGNO

Foglio Catastale n° 200 - Particella n° 653

Visti gli elaborati di progetto dell'intervento edilizio di cui all'oggetto, di seguito elencati:

.....  
.....

Visto quanto previsto in merito dalla D.G.R. 447/2008

Valutata la compatibilità dell'intervento edilizio con le condizioni geologiche, geomorfologiche ed idrauliche del territorio interessato sulla base della "relazione della verifica di compatibilità idraulica" o della "relazione idraulica" [1] allegata al progetto edilizio, consapevole della responsabilità civile e penale cui si può andare incontro in caso di dichiarazioni mendaci, ai sensi e per gli effetti dell'art. n°76 del D.P.R. n°445 del 28.12.2000

### CERTIFICA [2]


#### LA COMPATIBILITÀ DELL'INTERVENTO EDILIZIO CON LE CONDIZIONI IDRAULICHE DEL TERRITORIO INTERESSATO

ai fini della documentazione da allegare all'istanza di titolo abilitativo  
di cui agli articoli [114]/ [118/comma 3]/- [123]/- [125] della L.R. 1/2015  
"TESTO UNICO GOVERNO DEL TERRITORIO E MATERIE CORRELATE"

La presente certificazione tiene conto di garantire l'ordinato assetto idraulico e l'esecuzione dell'intervento in condizioni di sicurezza idraulica e ne attesta la conformità ai Piani di Settore [3], alle condizioni e/o prescrizioni riportate nella relazione della verifica di compatibilità idraulica, di cui al Par. ...., pag. ...., da ritenersi qui integralmente richiamata e trascritta[4].

DATA: Foligno, li 30/11/2015

TIMBRO E FIRMA



#### NOTE:

[1] citare solo quella effettivamente allegata.

[2] La presente certificazione riguarda le modifiche apportate allo stato dei luoghi limitatamente all'intervento edilizio in oggetto e non può ritenersi valida per ulteriori eventuali opere ed interventi successivi che abbiano a realizzarsi in futuro, nell'ambito dello stesso contesto idraulico.


[3] I Piani di Settore sono quelli di cui al punto 3.2 della dichiarazione del Progettista allegata al [Permesso di Costruire] / [Segnalazione Certificata di Inizio Attività edilizia], limitatamente a quelli attinenti alla presente certificazione e specificati nella § relazione della verifica di compatibilità idraulica, con particolare riferimento al PAI (Piani di Assetto Idrogeologico).

[4] Sarà cura e responsabilità, ciascuno per le proprie competenze, del soggetto esecutore degli interventi ed opere in progetto, del proprietario/titolare che ha presentato istanza e del Direttore Lavori (eventualmente coadiuvato dal geologo all'uopo incaricato), verificare l'effettiva realizzazione degli interventi prescritti per garantire l'ordinato assetto idraulico.

Scadenza : 28-06-2023  
Diritti : 5,42



AT 8883107



REPUBBLICA ITALIANA




COMUNE DI  
TREVI


CARTA D'IDENTITA'

N° AT 8883107

DI  
MATTIOLI BRUNO

Cognome **MATTIOLI**  
Nome **BRUNO**  
nato il **28-06-1944**  
(atto n. **64 P. 1 S. A. 1944** )  
a **TERNI (TR)** ( )  
Cittadinanza **Italiana**  
Residenza **TREVI (PG)**  
Via **LOCALITA' MALBORGHETTO 6**  
Stato civile **CONIUGATO**  
Professione **GEOLOGO**  
  
CONNOTATI E CONTRASSEGNI SALIENTI  
Statura **168**  
Capelli **Bianchi**  
Occhi **Celesti**  
Segni particolari **NESSUNO**



Firma del titolare   
TREV I li 11-02-2013

Impresario   
indico 

