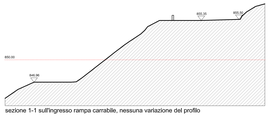

sezione 1-1 sull'ingresso rampa carrabile, nessuna variazione del profilo



sezione 2-2, nuova linea fognaria — profilo del terreno ante-opera

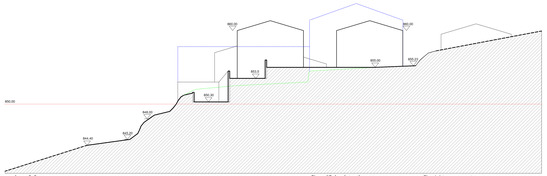

sezione 3-3 — profilo edifici esistenti — profilo del terreno ante-opera

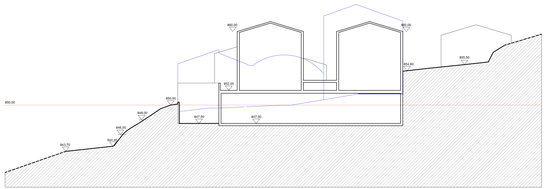

sezione 4-4 — profilo ed ingombro edifici esistenti

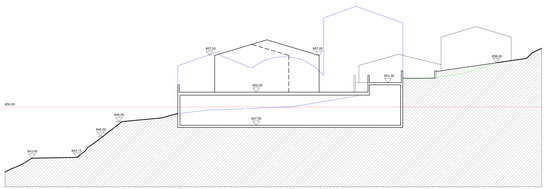

sezione 5-5 — profilo ed ingombro edifici esistenti — profilo del terreno ante-opera

## LEGENDA

- EDIFICI ESISTENTI: EDIFICI A DESTINAZIONE RESIDENZIALE
- EDIFICI ESISTENTI: EDIFICI A DESTINAZIONE NON RESIDENZIALE
- PERIMETRO EDIFICI OGGETTO DI DEMOLIZIONE PARZIALE O TOTALE
- 200MC — MASSIMA PERIMETRAZIONE VOLUMI EDILIZI DI PROGETTO mq/mc

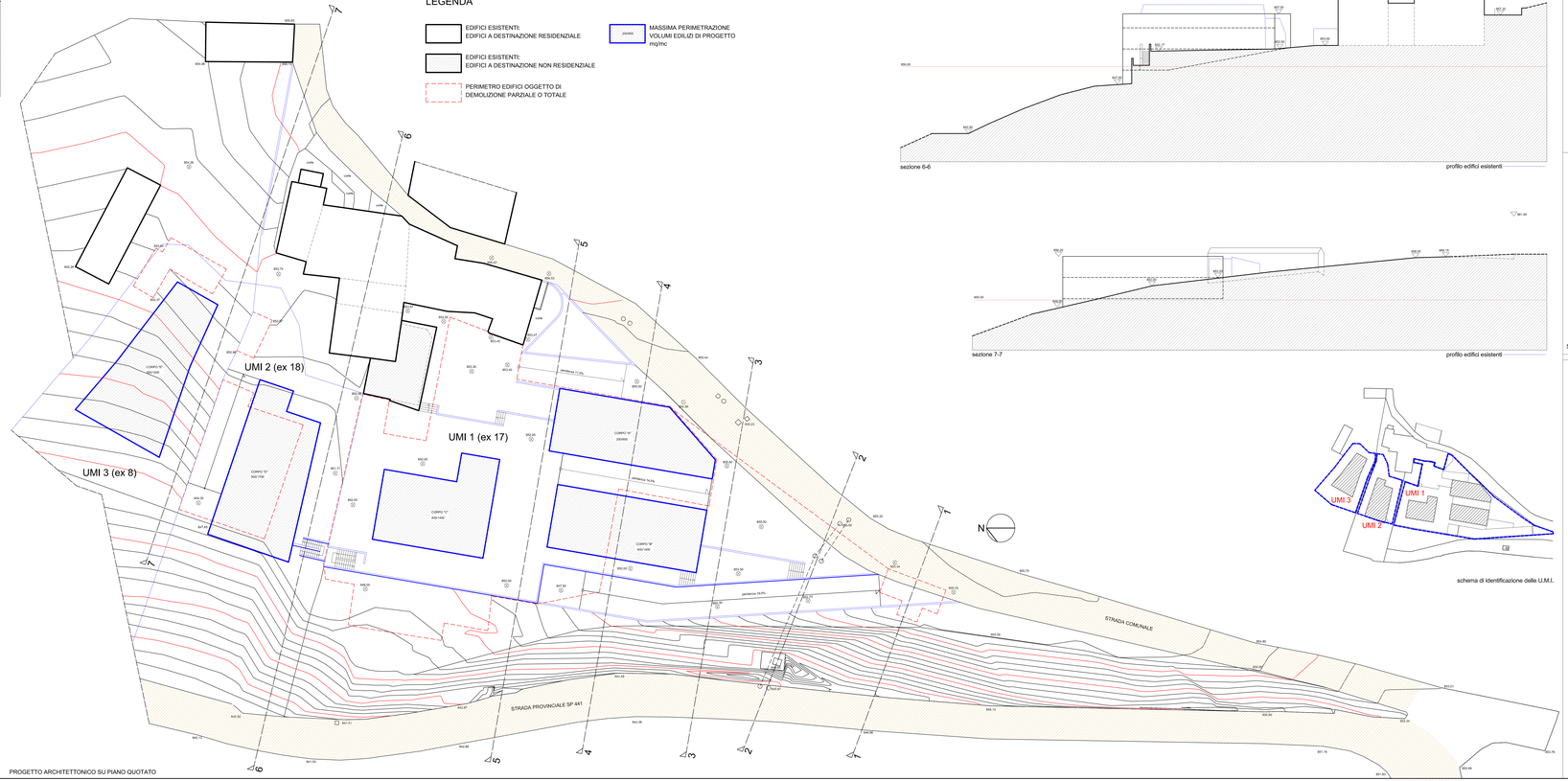


PROGETTO ARCHITETTONICO SU PIANO QUOTATO

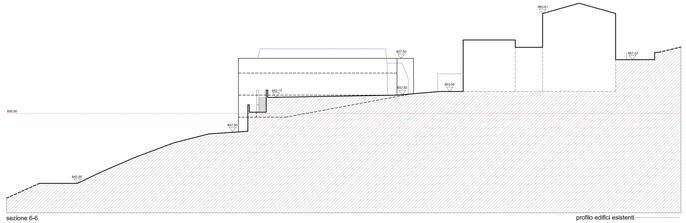

sezione 6-6 — profilo edifici esistenti



sezione 7-7 — profilo edifici esistenti




schema di identificazione delle U.M.I.

Planimetria catastale, stralcio VACS scala 1-2000

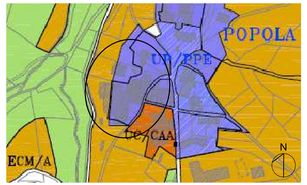


Stralcio PRG '97 scala 1-2000

# Comune di Foligno

**Piano Integrato di Recupero della fraz di Popola, U.M.I. 17-18-8 Progetto di Piano di Recupero di iniziativa privata in variante PdR approvato**

Il Progettista:
Arch Francesco Chiariotti

proprietari:

**Proprietari: sig. ri Cappelletti Antonio**
**Salvati Adriana**
**Celoni Mario**
**Mattei Anna Maria**

## Tavola P1

**Progetto urbanistico**
**volumi oggetto di demolizione e nuove costruzioni**

**Planimetria generale scala 1-200**
**Sezioni scala 1-200**


**Studio Tecnico Geom. Alberto Chiariotti**
Foligno, Via Benedetto Cairoli n°19-Cap:06034
E-mail:francescochiariotti@tiscali.it-Tel/Fax:0742/358222
C.F. CHRLBT46R12D653N - P.I. 00394405048

**Progetto architettonico realizzato da:**
Arch. Francesco Chiariotti
Via Benedetto Cairoli 19, Foligno
tel: 0742350990;
e-mail: chiariottifesto@alice.it


Pratica
Luglio 2013