
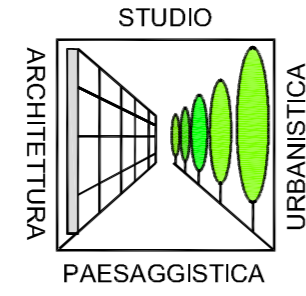


COMUNE DI FOLIGNO



BISCONTINI & associati
 Ing. Enrico Biscontini - P.Min. Francesco Biscontini
 piazza Umberto F. 36 - 06025 Nocera Umbra - TEL. 0742/818982 - e-mail: studio.biscontini@gmail.com
 Studio di Architettura - Paesaggistica - Urbanistica
Arch. Andrea Pochini
 via Settevalli, 11 - 06129 PERUGIA - TEL. 075/5011565 - e-mail: staff@studiosochini.it



Studio Tecnico
Dott. Geol. Alberto Bonaca
 loc. S. Angelo Carnaiola - 06039 TREVIGI - TEL. 0742/780384






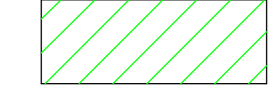
Data :	Fonte :	Scala :	Tavola :
gennaio 2000		1 : 25.000	5

Piano attuativo per l'ampliamento di un'area di cava in localita' Capodacqua ai sensi del comma 1 Art. 19 L.R. 3 gennaio 2000, n. 2

Proprieta': Agostino De Santis

Oggetto:
 Carta della visibilita' territoriale

Legenda:

-  Area di cava
-  Crinali - barriere alla visibilita'
-  luoghi di visibilita'
-  Punti di visibilita' (punti di ripresa fotografica)
-  Limite del cono di possibile visibilita' in funzione dell'altitudine relativa
-  area di possibile visibilita'

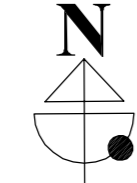
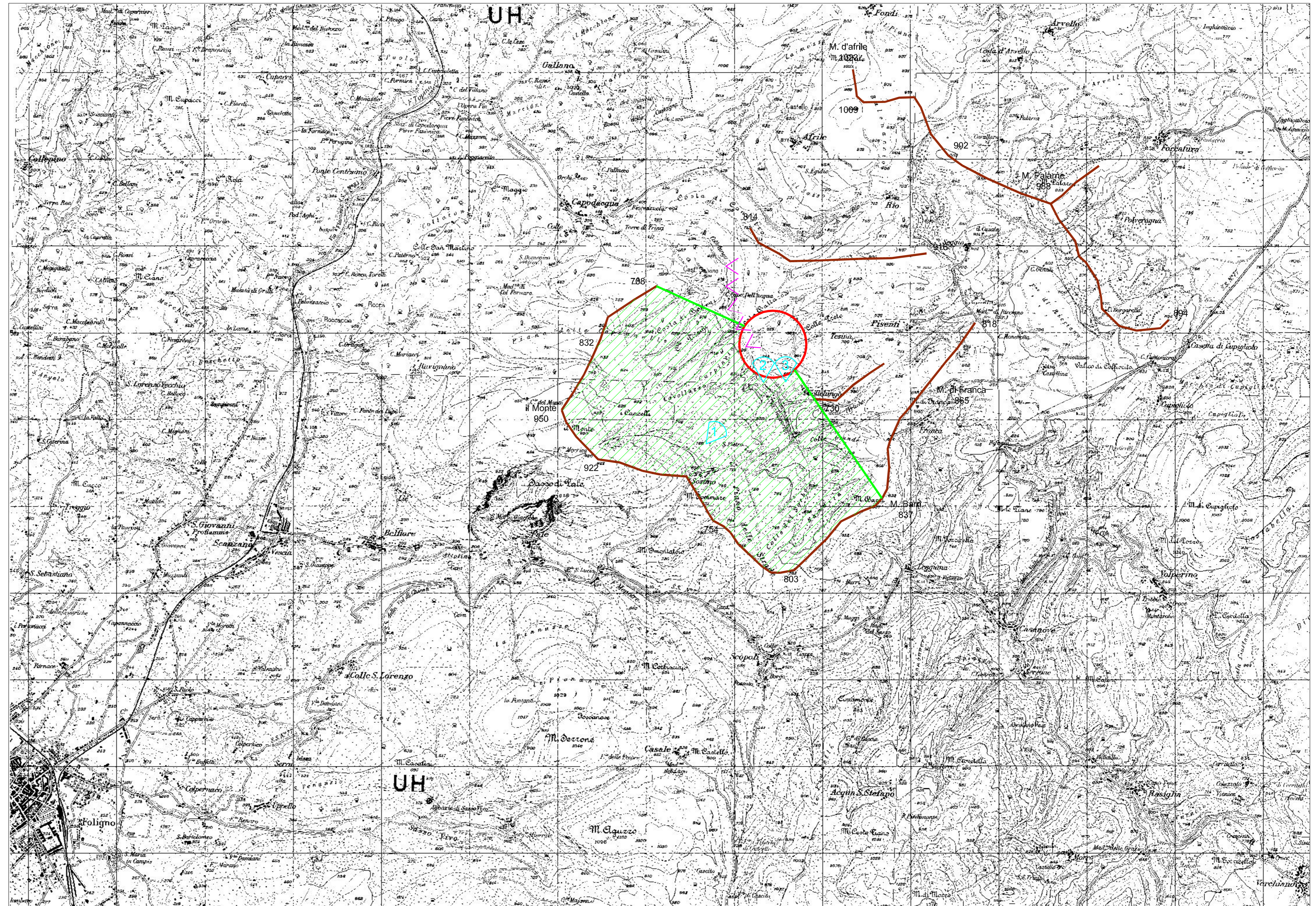



Foto n. 1 - Veduta panoramica della cava dalla localita' Sostino



Foto n. 2 - Particolare della parte superiore della cava



Foto n. 3 - Particolare della parte inferiore della cava