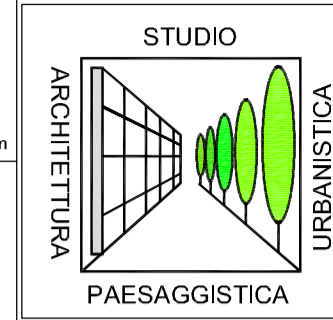


COMUNE DI FOLIGNO



BISCONTINI & associati
Ing. Enrico Biscontini - P.Min. Francesco Biscontini
piazza Umberto I°, 36 - 06025 Nocera Umbra - TEL. 0742/818982 - e-mail: studio.biscontini@gmail.com
Studio di Architettura - Paesaggistica - Urbanistica
Arch. Andrea Pochini
via Settevalli, 11 - 06129 PERUGIA - TEL. 075/5011565 - e-mail: staff@studiopochini.it



Studio Tecnico
Dott. Geol. Alberto Bonaca
loc. S. Angelo Cannaiola - 06039 TREVÌ - TEL. 0742/780584


Data : gennaio 2000	Fonte :	Scala : 1 : 50.000 1:10.000	Tavola : 1
-------------------------------	----------------	--	-----------------------------

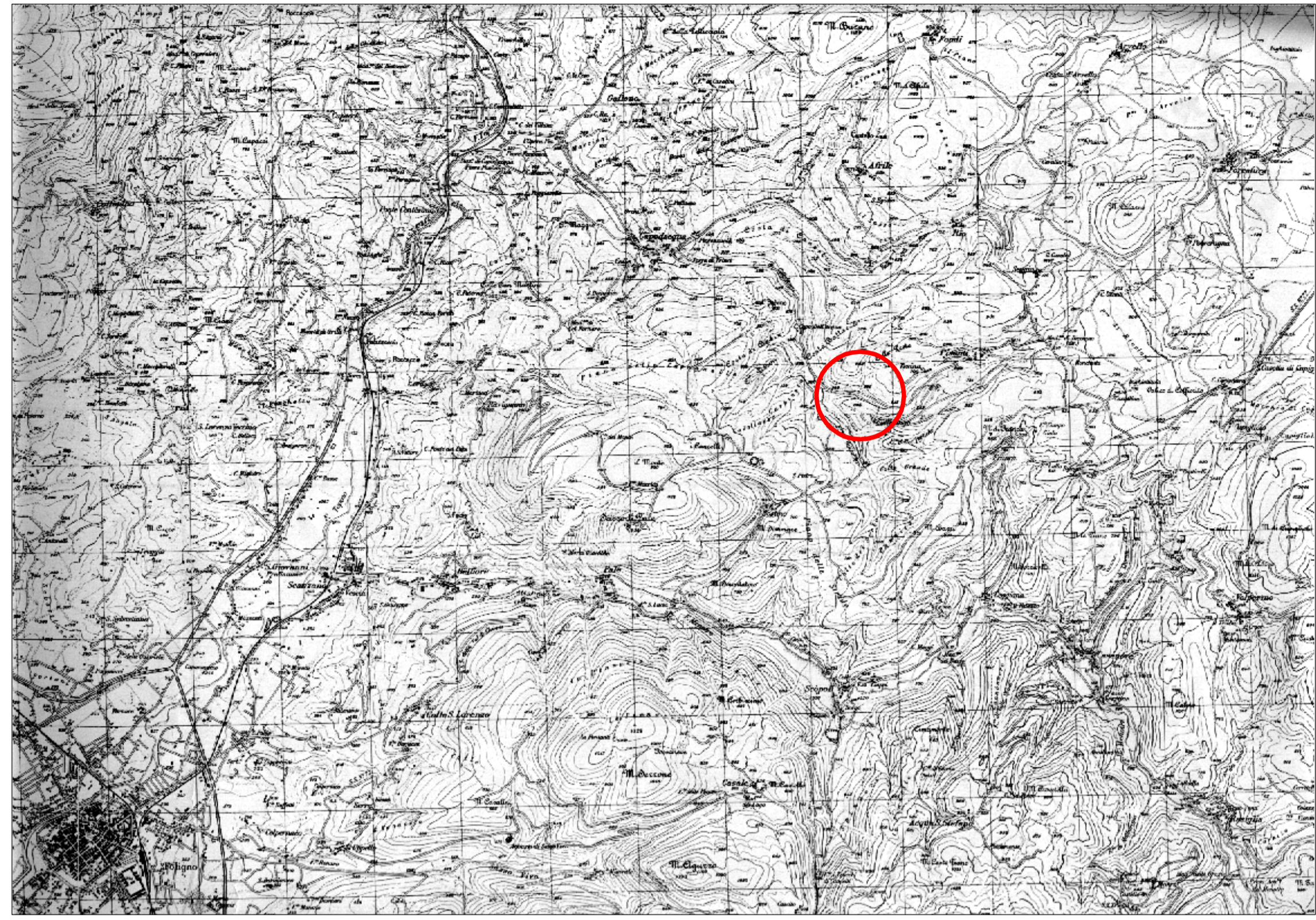
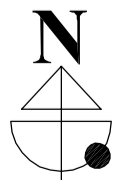
Piano attuativo per l'ampliamento di un'area di cava in localita' Capodacqua ai sensi del comma 1 Art. 19 L.R. 3 gennaio 2000, n. 2

Proprieta': Agostino De Santis

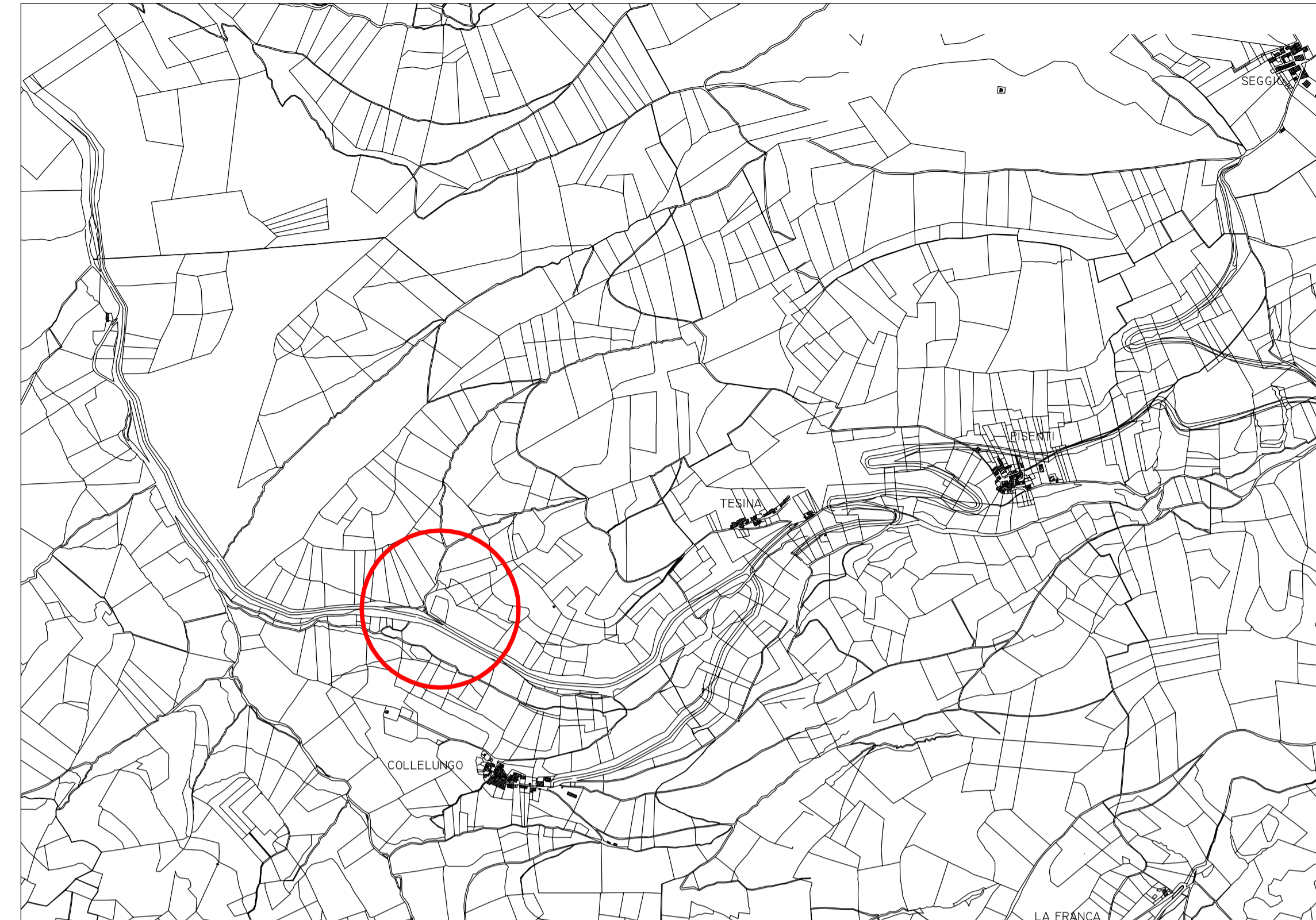
Oggetto:

Corografia

Legenda:
 Area di cava



Estratto cartografia Regione Umbria - scala 1:50.000



Estratto planimetria catastale - scala 1:10.000



Estratto Ortofotocarta Regione Umbria elemento n. 312 - 140 Capodacqua - scala 1:10.000



Estratto cartografia uso del suolo elemento n. 312 - 140 Capodacqua - scala 1:10.000