





PROFILO- "3"
Scala verticale 500



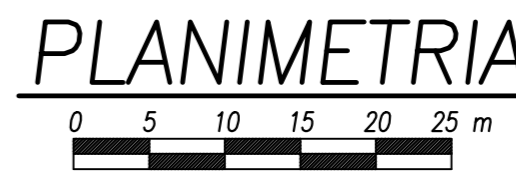
PROFILO- "2"
Scala verticale 500



PROFILO- "1"
Scala verticale 500



LEGENDA	
	PERIMETRO AMBITO DA P.R.G. IN VARIANTE
	PERIMETRO AMBITO DA RILIEVO
	LIMITE STRADE
	RECINZIONI ESISTENTI
	POZZETTO GENERICI
	POZZ. ILLUMINAZIONE
	POZZETTO ACQUE NERE
	POZZETTO ENEL
	CADITOIA
	ARMADIETTO ENEL
	ARMADIETTO TELECOM
	PALO ILLUMINAZIONE
	ALBERO GENERICI
	FRUTTO
	PINO
	ABETE



RIFERIMENTO AL LIVELLO DEL MARE
LA QUOTA 100,00 NEL PRESENTE RILIEVO
CORRISPONDE A QUOTA 225,318 S.L.M.

studio di ingegneria civile - dott. ing. fausto mariotti
via Osavia n.15/B - 06034 Foligno (PG) • tel-fax:0742/342427 • e-mail:mariottifaustoing@libero.it

COMITENTE	PROGETTISTA
SETTIMI CASA S.R.L.	ING. FAUSTO MARIOTTI
	COLLABORATORE GEOM. FRANCESCO PROCOPIO

OGGETTO
COMUNE DI FOLIGNO
PIANO ATTUATIVO DI INIZIATIVA PRIVATA RELATIVO
ALL'AMBITO N.29 DENOMINATO "INTRAMEZZI"
SITO IN VIA INTERMEZZI/VIA CAGLIARI/VIA NAPOLI

ELABORATO	STATO ATTUALE	EMESSO/AGGIORNATO
2.1	RILIEVO TOPOGRAFICO	DATA SETT. 2012 21/01/12