

Comune di Foligno

AMBITO N.10 "IL CANNETO" SUB-AMBITO "C"

PIANO ATTUATIVO CON PREVISIONE PLANIVOLUMETRICA

Committente
IMMOBILIARE PALOMBARO Di Francesco Negrini & C s.a.s.
BONI SANDRO
IM.E.F. IMMOBILIARE EDILIZIA FOLIGNO s.r.l.

Progettazione
Anacleto Cleri - architetto **Mario Angeli - Ingegnere**

Elaborazione: **Andrea Malvasia - Geometra**

TITOLO
PROGETTO RETI TECNOLOGICHE

Elaborato
FOGNATURA ACQUE NERE

08

Commissa **01140** Fase **DEF.** File **005-01140.DWG** R/L **12** Data **MAG.2003** Scala **1:500**





Rev. **01** **MAG.2008** **03** **FEB.2011** **05**
02 **DIC.2009** **04** **OTT.2012** **06**

ARAUT

Progettazione e Servizi in Architettura, Ingegneria, Urbanistica
06064 Foligno, L.go Marcheselli 3/b. Tel.0742-355298 Fax.0742-355259 e-mail:post@araut.it

LA DIFFUSIONE E RIPRODUZIONE, ANCHE PARZIALE DI QUESTA TAVOLA E' VIETATA A TERMINI DI LEGGE

ACQUE NERE

-  **RECAPITO SU COLLETTORE FOGNARIO PUBBLICO ESISTENTE**
-  **POZZETTO ACQUE NERE ISPEZIONE E RACCORDO 100x100cm**
-  **POZZETTO DI CACCIATA CON SIFONE TIPO CONTARINO (140x210)**
-  **CONDOTTA ACQUE NERE IN PVC S14 # VARIABLE**

PARTICOLARI REALIZZATIVI RETE ACQUE NERE rapp. 1:20

