


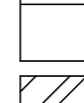
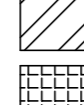


LEGENDA

	area oggetto di intervento
	Sagoma risultante dalla mappa catastale
	Sagoma effettiva dei fabbricati esistenti
	demolizione
	edifici da mantenere



C. & C. Costruttori dal 1870 Srl - Ponte Rio Srl

Via A. Ridolfi 2 - 06034 Foligno - Tel 0742/260069 - Fax 0742/322243

TAVOLA n:	PROGETTO:	TIMBRO E FIRMA
2/5	Ing. Cesare A. Cicioni	
	COMUNE:	
	FOLIGNO	
Scala	LOCALITA':	
1:1000	San Paolo - Via Corta di Colle - Ambito "Lauretana"	
Data	OGGETTO:	
Maggio 2009	VARIANTE AL PIANO ATTUATIVO DI INIZIATIVA MISTA	
Agg.	Ambito N°7 "LAURETANA"	
Archivio	TAVOLA	
	RILIEVO PLANIALTIMETRICO (ante operam)	

RILIEVO PLANIALTIMETRICO