



ALLEGATO ALLA DELIBERAZIONE
CONSIGLIO COMUNALE N. 36
del 25-6-96

COMUNE FOLIGNO		PROPRIETA' BETTI GELSO	
SITO LOC. CORTA DI COLLE		FOGLIO	SCALA 1:500
OGGETTO LOTTIZZAZIONE COMPARTO "CI"		TAVOLA 5	
VARIANTE PER DISTRIBUZIONE DI VOLUMETRIA E RIPRISTINO STRADA VICINALE			
DESIGNAZIONE FILI FISSI - AREE PUBBLICHE E DI SERVIZIO			
IL TECNICO <i>[Signature]</i>	IL PROPRIETARIO <i>[Signature]</i>		



COMUNE DI FOLIGNO - URBANISTICA
FAVOREVOLE
ESAMINATO CON PARERE FAVOREVOLE E RELATIVE CONDIZIONI
DALLA COMMISSIONE URBANISTICA NELLA SEDUTA DEL 21.8.95
Il Segretario *[Signature]*





~~_____~~
~~_____~~

PARCHEGGIO PUBBLICO DI NORMA = 1mq ogni 20mc = 16.640 : 20 = 832 mq
PARCHEGGIO PUBBLICO DI PROGETTO = P1 + P2 + P3 = 837 mq

VERDE PUBBLICO DI NORMA = 5mq ogni 100mc = 16640 : 20 = 832 mq
VERDE PUBBLICO DI PROGETTO = mq 3859

VIABILITA' E PERTINENZE STRADALI = mq 3917

LEGENDA

-  FABBRICATI ESISTENTI O IN FASE DI REALIZZAZIONE
-  PARCHEGGI PUBBLICI
-  AREA PER FUNZIONI PUBBLICHE
-  COLLEGAMENTO AREA BS2

