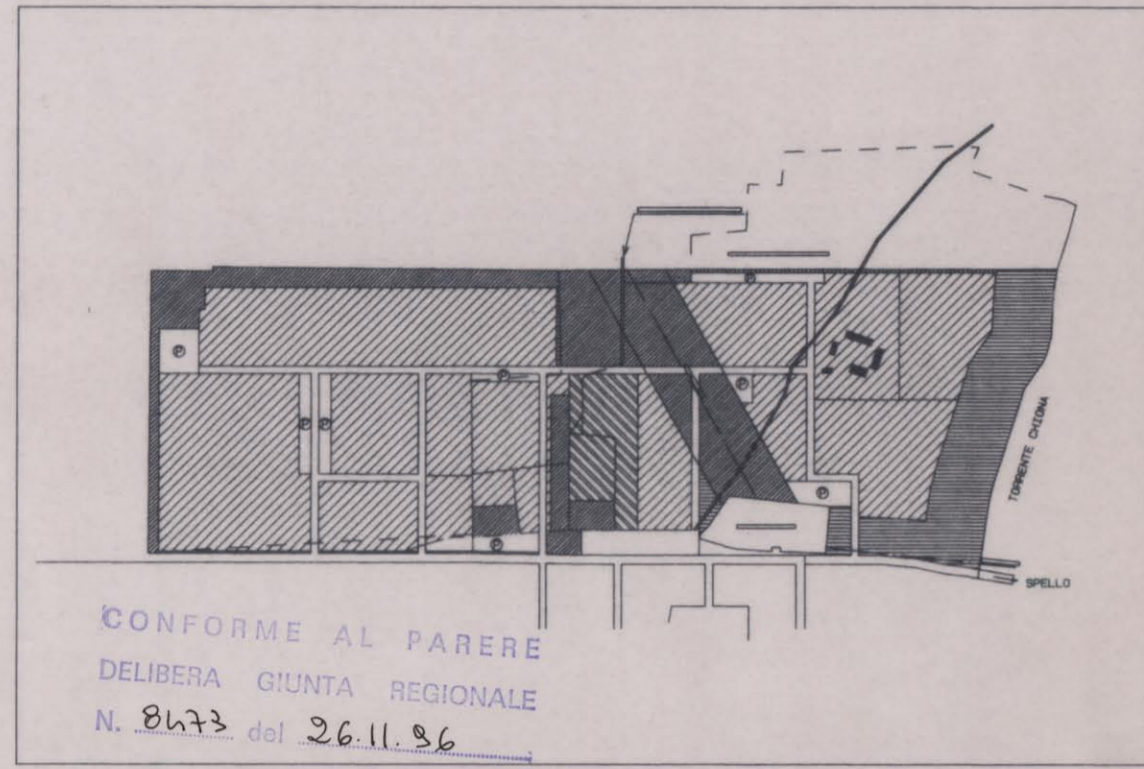


COMUNE DI FOLIGNO  
SETTORE URBANISTICA



CONFORME AL PARERE  
DELIBERA GIUNTA REGIONALE  
N. 8673 del 26.11.96

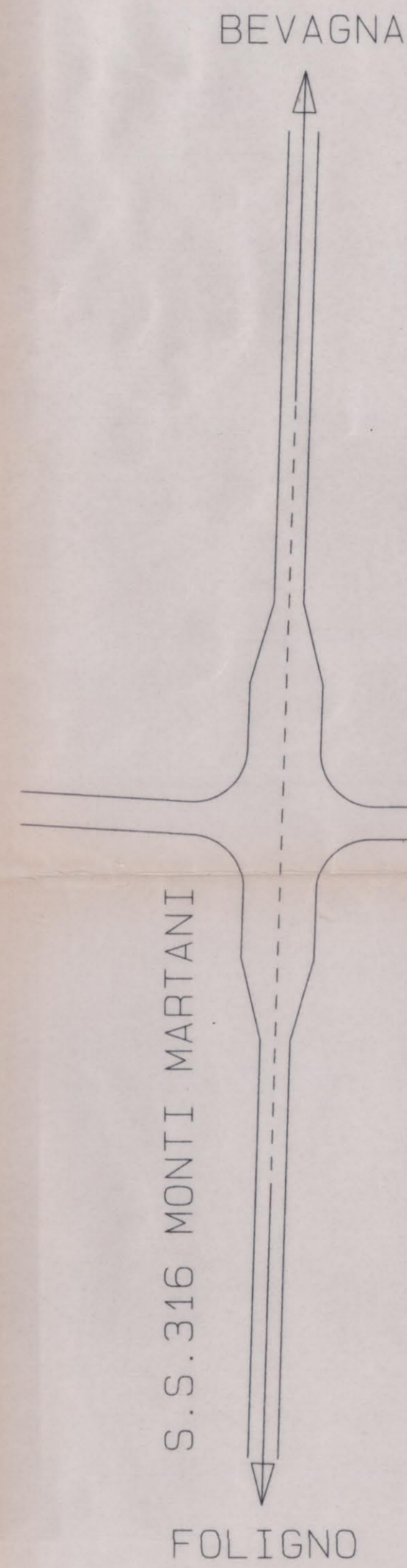
PIANO PARTICOLAREGGIATO ESECUTIVO  
IN VARIANTE P.R.G.  
ZONA C.A. IN LOC. PACIANA





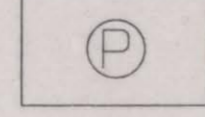
|                             |  |                    |
|-----------------------------|--|--------------------|
| TAVOLA<br>06<br>BIS         | PROPOSTA DI AZZONAMENTO<br>IN VARIANTE AL P.R.G. | PROGETTO           |
| STESURA DEFINITIVA          |  |                    |
| PROGETTO:                   | ARCH. ALFIERO MORETTI                            | SCALA<br>1:2000    |
| IL DIRIGENTE<br>DEL SETTORE | ARCH. ALFIERO MORETTI                            | DATA<br>GENNAIO 97 |

PROPOSTA DI AZZONAMENTO  
IN VARIANTE AL PRG VIGENTE

TABELLA SUPERFICI

COMPARTO GENERALE  
scala 1:2000



-  AREE C.A.
-  AREE CENTRO SERVIZI
-  VERDE PRIVATO DI RISPETTO  
INEDIFICABILE
-  AREA AGRICOLA DI RISPETTO  
INEDIFICABILE
-  PARCHEGGI PUBBLICI  
di PIANO

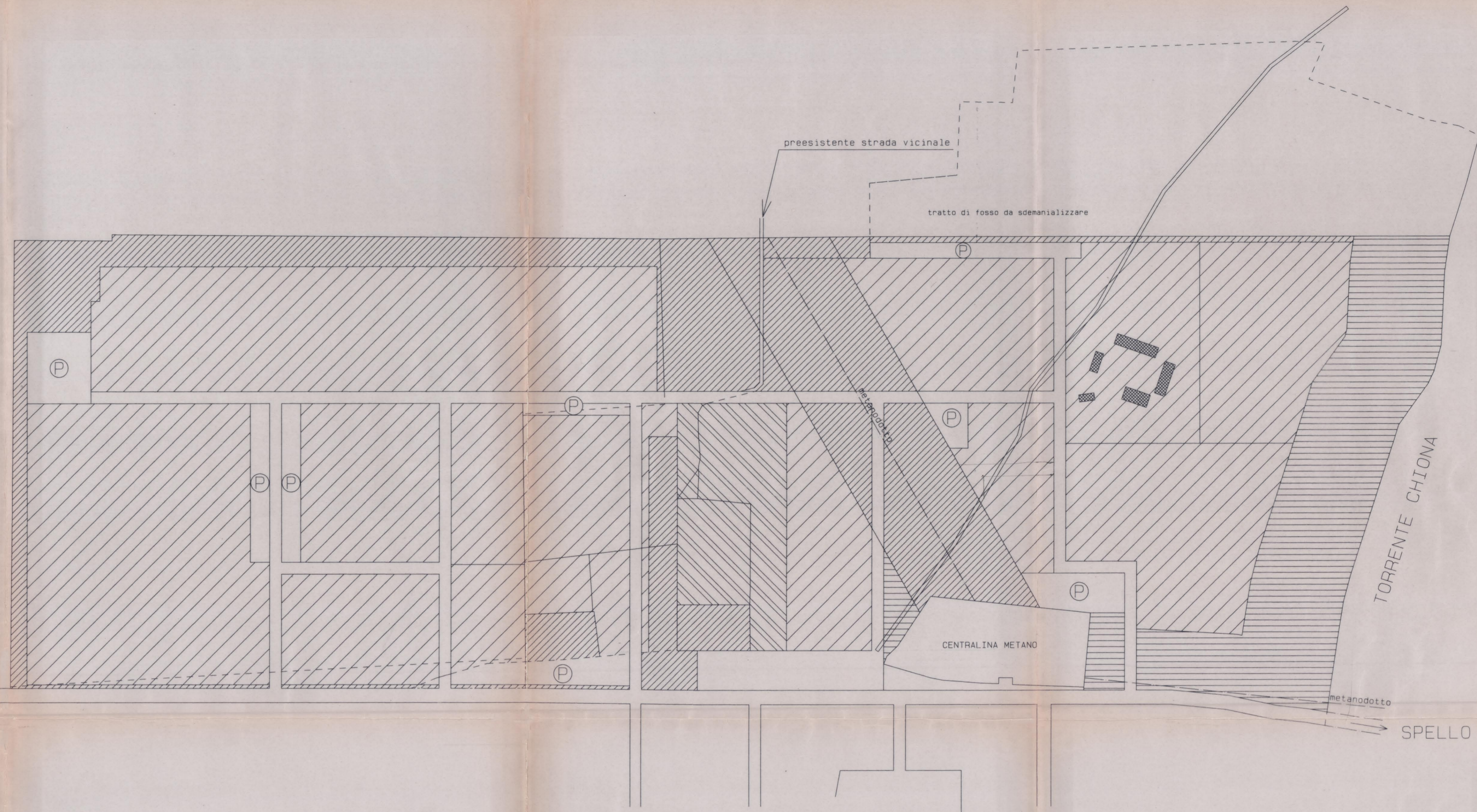


TABELLA SUPERFICI PRG VIGENTE

| PROPRIETA'           | AREE DCI | AREE C. SERVIZI | VIABILITA' | PARCHEGGI | VERDE PRIVATO | FASCIA DI RISPETTO | AREA AGRICOLA | TOTALI PROPRIETA' |
|----------------------|----------|-----------------|------------|-----------|---------------|--------------------|---------------|-------------------|
| FINT                 | 98450    | 9400            | 4600       | 4290      | 36310         | /                  | 46463         | 199513            |
| POLICENTRO           | 137500   | /               | 4250       | /         | 27600         | 9590               | /             | 178940            |
| COMUNE DI FOLIGNO    | /        | /               | /          | 530       | 3689          | /                  | /             | 4219              |
| ANGELINI             | /        | /               | 300        | /         | 1390          | /                  | /             | 1690              |
| CLARICI              | /        | /               | /          | 10020     | 2150          | /                  | /             | 12170             |
| NINASSI E.           | /        | /               | /          | /         | 785           | /                  | /             | 785               |
| NINASSI GINA         | /        | 220             | /          | /         | /             | /                  | /             | 220               |
| NINASSI GINO         | 5610     | /               | /          | /         | 3845          | /                  | /             | 9455              |
| SIMEONI              | 12300    | 760             | 1060       | /         | 2510          | /                  | /             | 16630             |
| TARDIOLI             | /        | 5400            | 730        | /         | 2610          | /                  | /             | 8740              |
| TOTALI AREE OMOGENEE | 253860   | 15780           | 10940      | 14840     | 80889         | 9590               | 46463         | 432362            |

TABELLA SUPERFICI PRG IN VARIANTE

| PROPRIETA'           | AREE C.A. | AREE C. SERVIZI | VIABILITA' | PARCHEGGI | VERDE PRIVATO | FASCIA DI RISPETTO | AREA AGRICOLA | TOTALI PROPRIETA' |
|----------------------|-----------|-----------------|------------|-----------|---------------|--------------------|---------------|-------------------|
| FINT                 | 97711     | 9926            | 12127      | 5894      | 30800         | /                  | 43055         | 199513            |
| POLICENTRO           | 137490    | /               | 10871      | 8094      | 22485         | /                  | /             | 178940            |
| COMUNE DI FOLIGNO    | /         | /               | 107        | 3070      | 1042          | /                  | /             | 4219              |
| ANGELINI             | /         | /               | 300        | /         | 1390          | /                  | /             | 1690              |
| CLARICI              | /         | /               | 562        | /         | 11608         | /                  | /             | 12170             |
| NINASSI E.           | /         | /               | /          | /         | 785           | /                  | /             | 785               |
| NINASSI GINA         | /         | 220             | /          | /         | /             | /                  | /             | 220               |
| NINASSI GINO         | 5600      | /               | 878        | /         | 2977          | /                  | /             | 9455              |
| SIMEONI              | 11983     | 930             | 1198       | 374       | 2145          | /                  | /             | 16630             |
| TARDIOLI             | /         | 5390            | /          | /         | 3350          | /                  | /             | 8740              |
| TOTALI AREE OMOGENEE | 252784    | 16466           | 26043      | 17432     | 76582         | /                  | 43055         | 432362            |