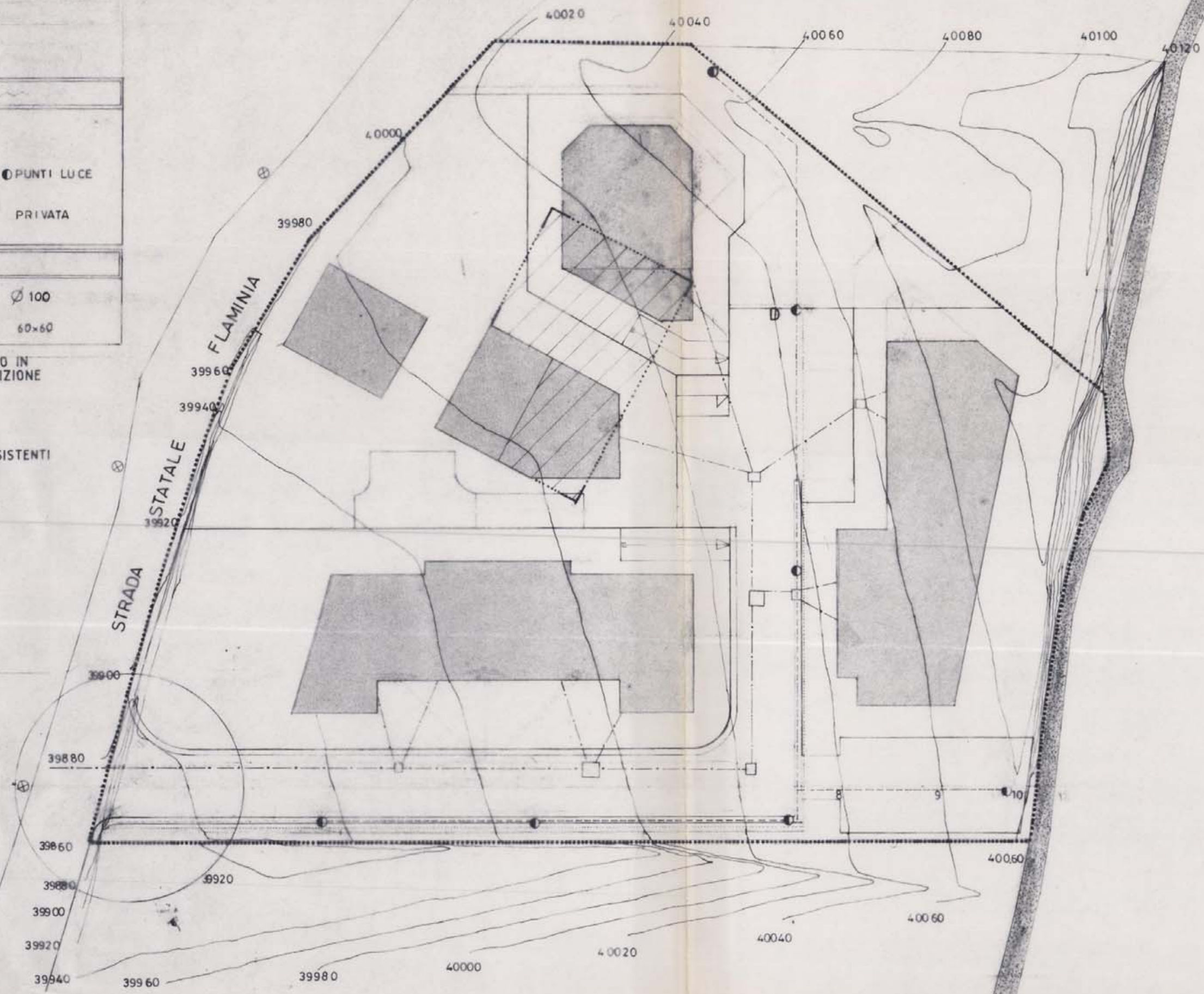


PIANO QUOTATO E SCHEMA DI DISTRIBUZIONE DEI SERVIZI CANALIZZATI

- LEGENDA**
- SIP
  - ENEL PUNTI LUCE
  - ENEL PRIVATA
- LEGENDA SIP**
- TUBO Ø 100
  - PDZ.TIPO 60x60
  - EDIFICIO IN DEMOLIZIONE

PUNTI LUCE ESISTENTI

VEDI PARTICOLARE ESECUTIVO

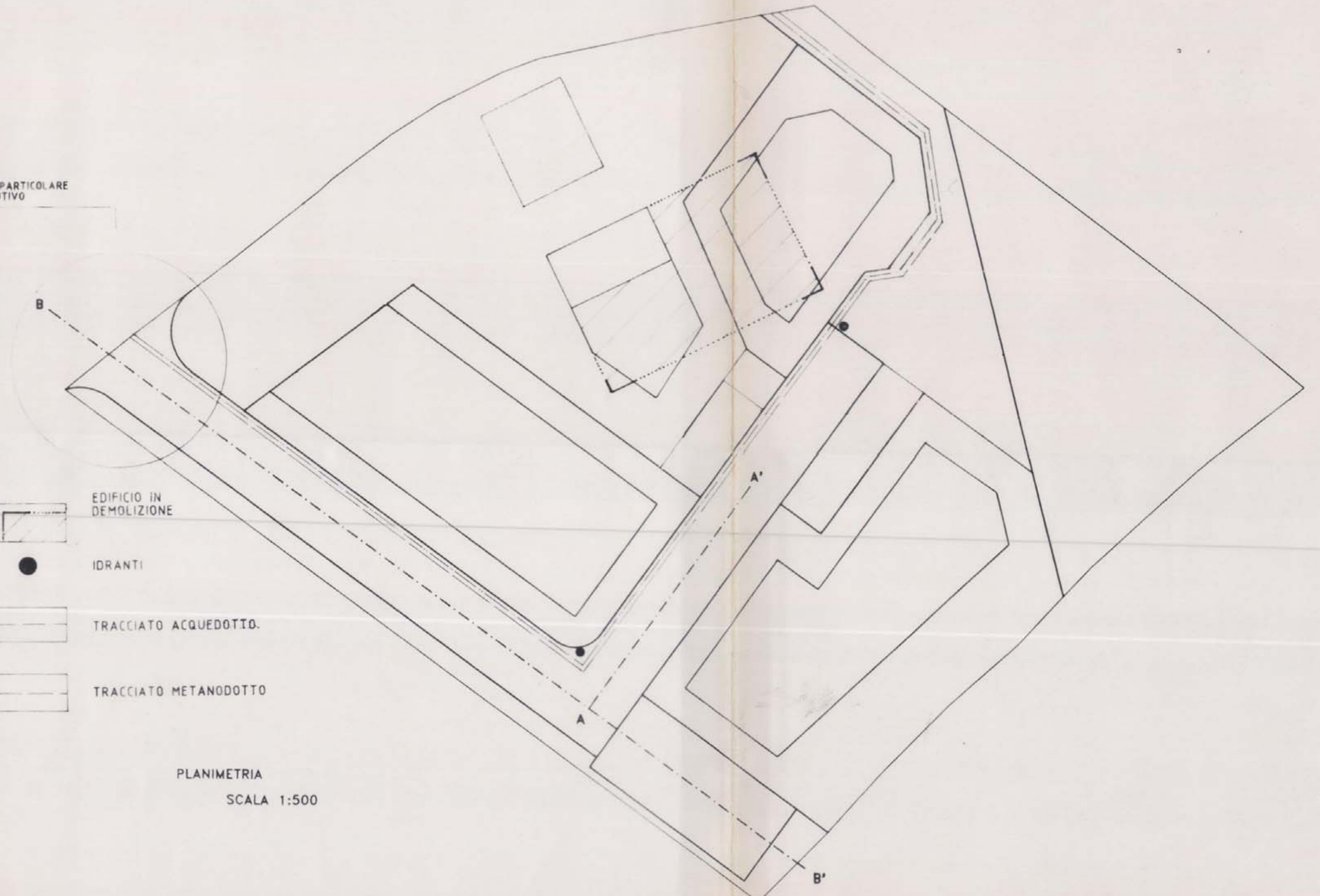


SCALA 1:500

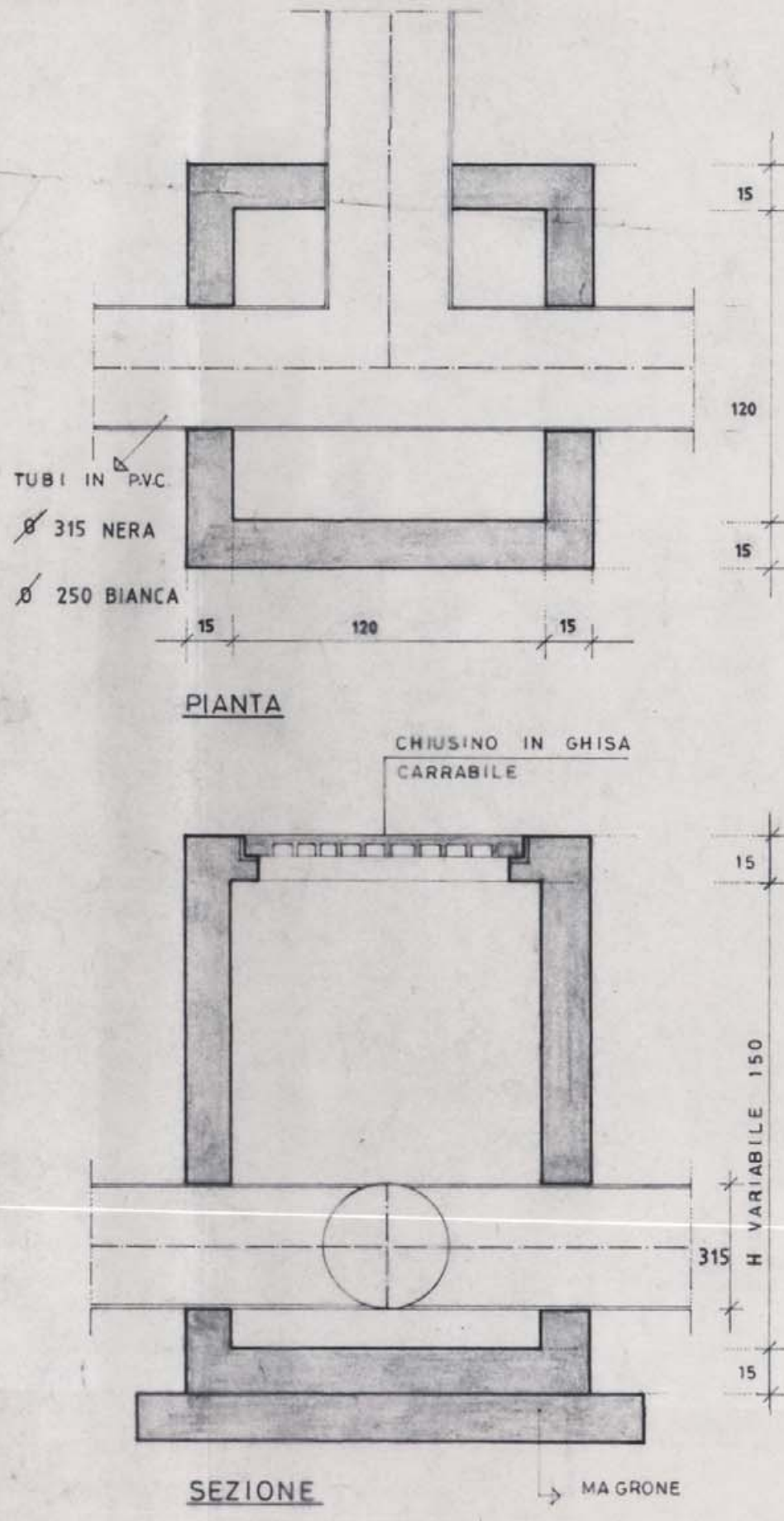
VEDI PARTICOLARE ESECUTIVO

- EDIFICIO IN DEMOLIZIONE
- IDRANTI
- TRACCIATO ACQUEDOTTO
- TRACCIATO METANODOTTO

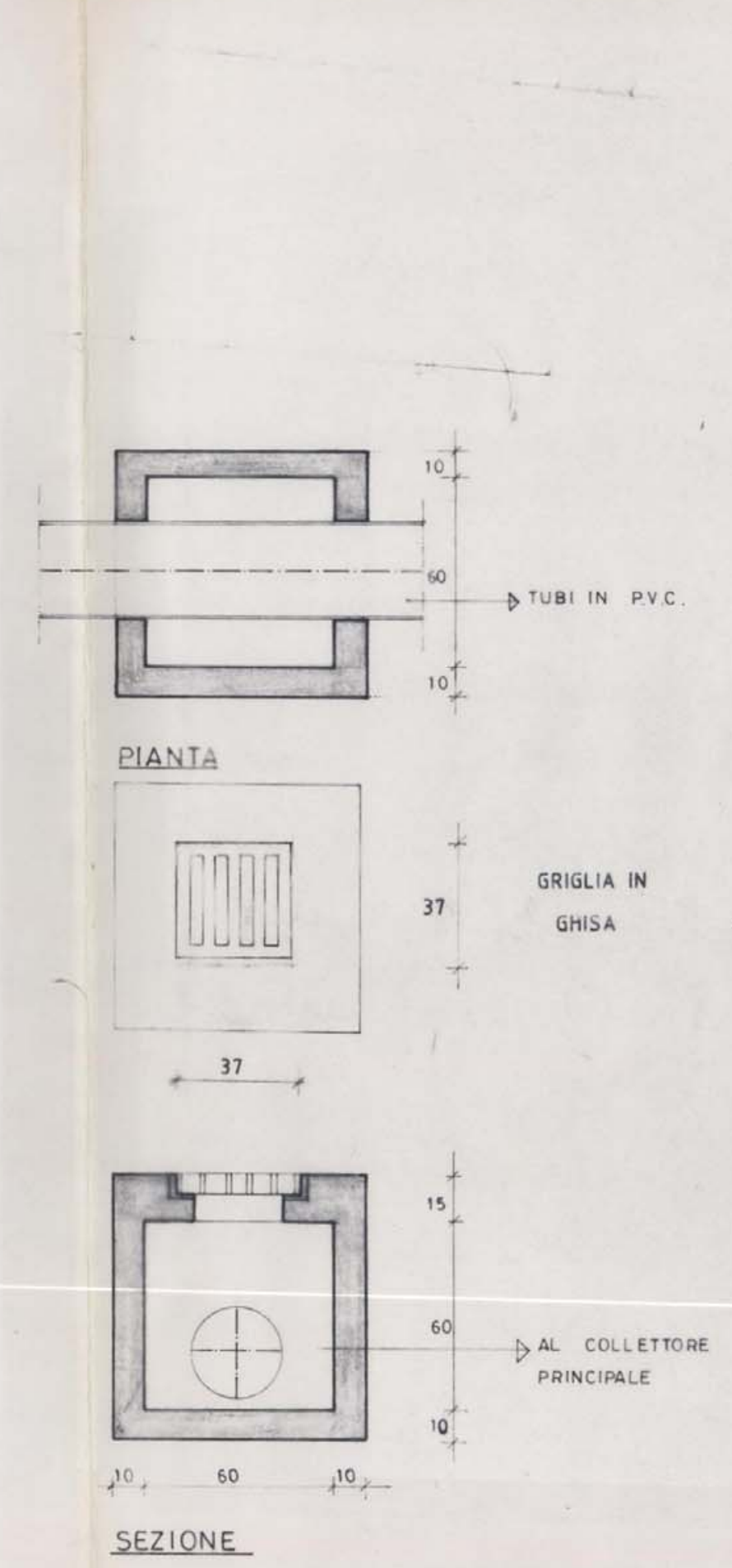
PLANIMETRIA  
SCALA 1:500



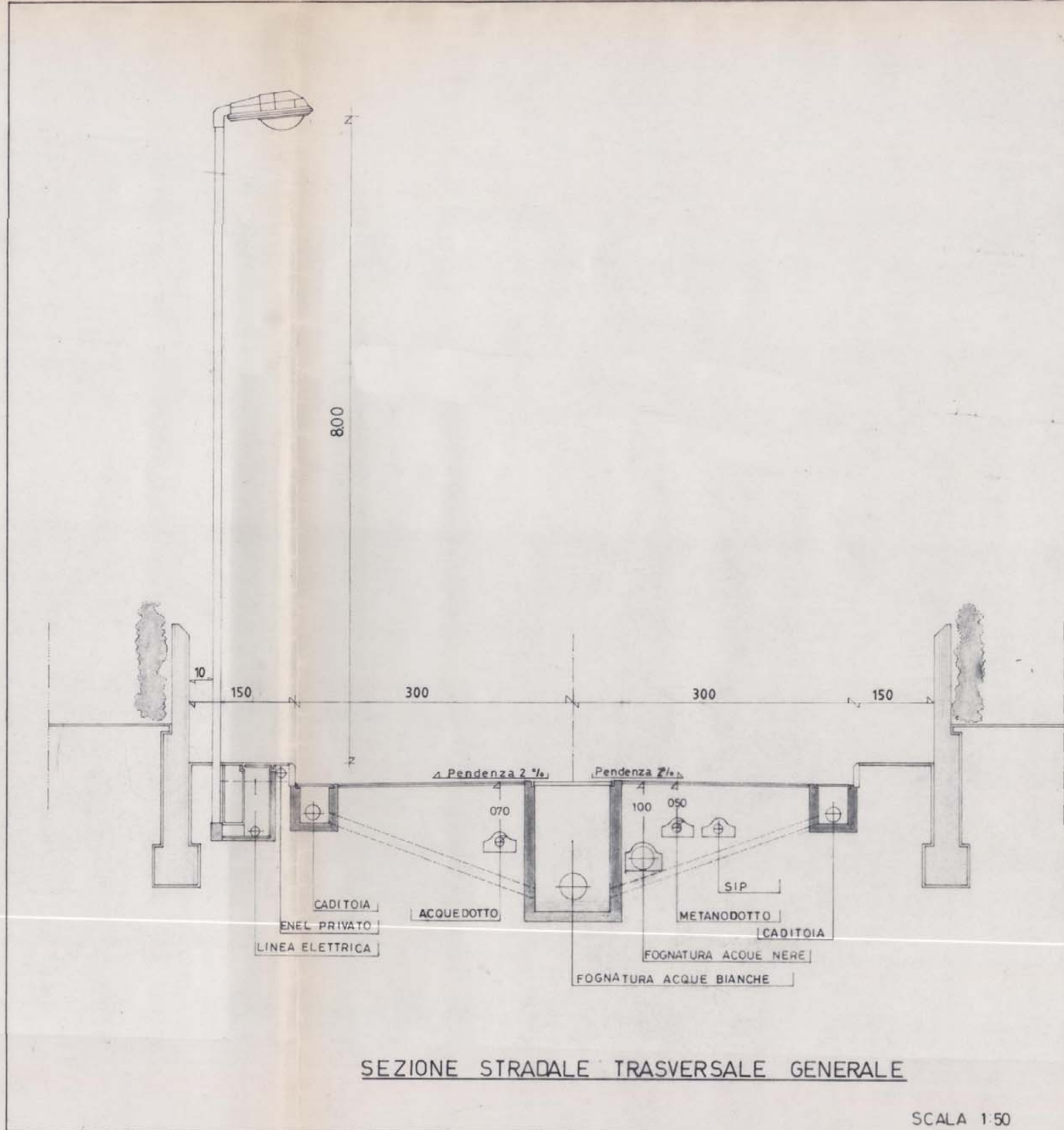
PARTICOLARE POZZETTO DI ISPEZIONE FOGNATURA NERA E BIANCA



PARTICOLARE CADITOIA STRADALE



SCALA 1:20



SEZIONE STRADALE TRASVERSALE GENERALE

SCALA 1:50

ALLEGATO ALLA DELIBERAZIONE  
CONSIGLIO COMUNALE N. 163  
del 5-SET-1998

COMUNE DI FOLIGNO - URBANISTICA  
FAVOREVOLE  
ESAMINATO CON PARERE FAVOREVOLE E RELATIVE CONDIZIONI FAVOREVOLI  
DALLA COMMISSIONE URBANISTICA NELLA SEDUTA DEL 1.7.98

SEZIONE MANTO STRADALE scala 1:100

ING. MAURO BOCCI  
N. 585  
VIETESSE (FRANCESCO)

Comune di Foligno

PROGETTO DI VARIANTE  
LOTTIZZAZIONE CONVENZIONATA  
A VESCIA DI FOLIGNO  
COMPARTO DI PRG - ZONA C3 ZONA BS2

PROP.:  
PETRINI GIUSEPPE  
PETRINI GIOVANNI

Tav. 3

data Luglio '89  
agg. lug. '90  
agg. marzo '91

1° AGG. GIUGNO '91  
IL PROGETTISTA ING. M. BOCCI GEOM. A. CHIARIOTTI

A1-43