

VARIANTE N. 1
PIANO PARTICOLAREGGIATO IN VARIANTE AL P.R.G.
 Km. 147 S.S. Flaminia loc. Sant'Eraclio - Foligno

Adottato con D.C.C. n. 63 del 25 marzo 2004
 Osservazioni Amministrazione Provinciale D.D. n. 9707 del 4 novembre 2004
 Controdeduzioni alle osservazioni e approvazione con D.C.C. n. del

TAV. N. A	SOVRAPPOSIZIONE PREVISIONI ATTUALI CON PROPOSTE DI VARIANTE	DATA: MARZO 2004
---------------------	--	------------------

ELABORAZIONE PROGETTUALE:	Ing. Canio Petrara Arch. Gianluca Maiuli	
VISTO IL PRESIDENTE DI AREA:	Arch. Luciano PIERMARINI	RAPP.: 1:500

PROPOSTA DI VARIANTE AL P.P.E ELABORATA
 DALL'AZIENDA AGRICOLA SAN GIUSEPPE
 ELABORATO INVARIATO

ZONA C1
 Volumi previsti nei singoli lotti

lotti 1-2-3-4-5
 mc. 753 x n. 5 = mc. 3.765

lotti 6-7-8-9-10-11
 mc. 1.000 x n. 6 = mc. 6.000

Sommano mc. 9.765 < mc. 9.769

ZONA D-CAD
 Edificazione consentita nei singoli lotti

lotto A max mq. 3.300 di SUC

lotto B max mq. 3.900 di SUC

lotto C max mq. 3.157 di SUC

Tornano mq. 10.357 di SUC

VERIFICA STANDARDS

OCCORRENTI









ZONA C1 P = mq. 488
 V = mq. 488




ZONA D - CAD P = mq. 12.427
 V = mq. 3.107

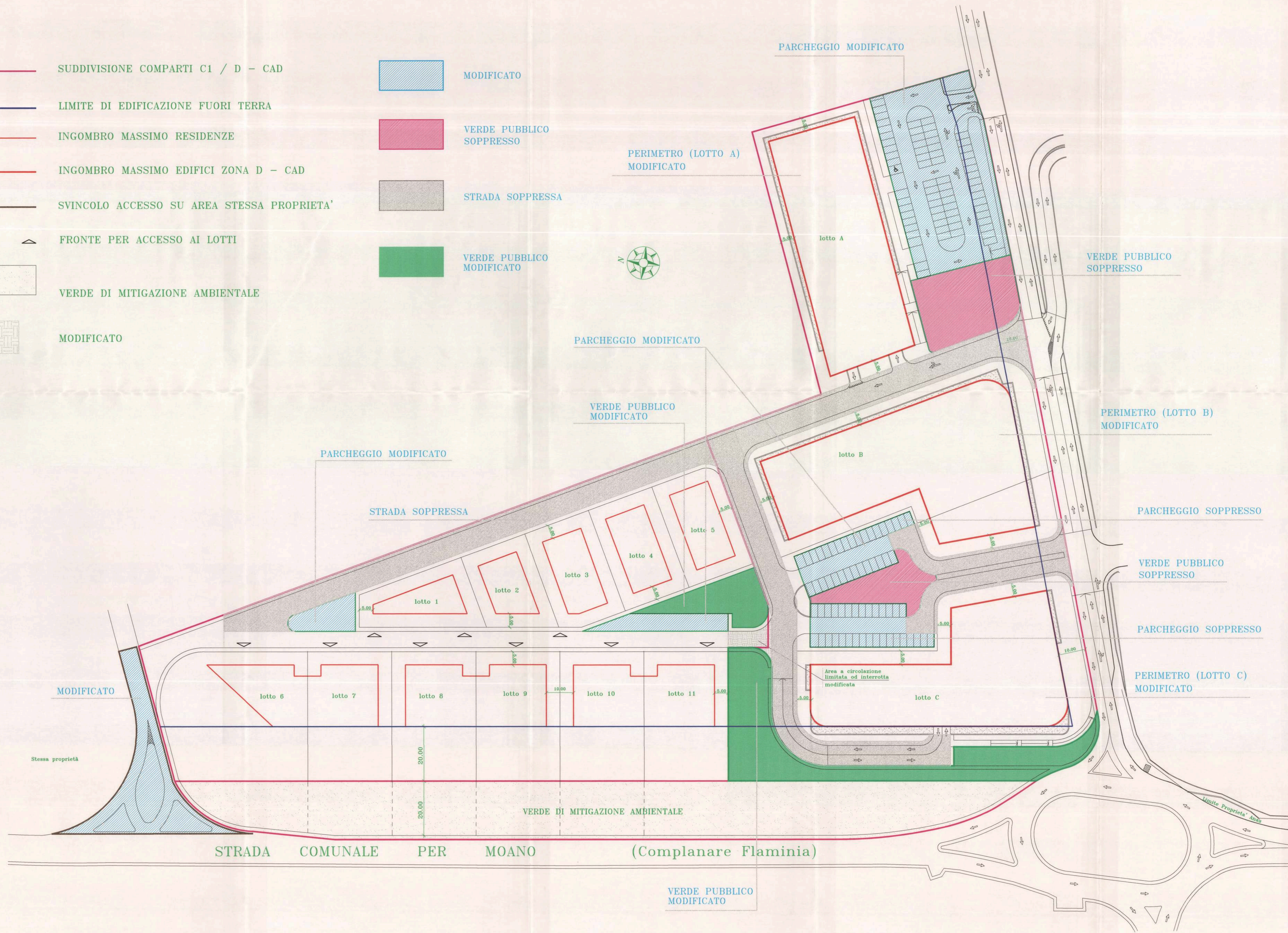
PREVISTI

P6+P7 = 291+223 = mq. 514
 VP1 = mq. 499

P1+P2+P3+P4+P5 =
 3.314+11.775+2.570+617+618 = mq.18.894
 VP2+VP3+VP4 =
 1.828+486+951 = mq. 3.265

-  SUDDIVISIONE COMPARTI C1 / D - CAD
-  LIMITE DI EDIFICAZIONE FUORI TERRA
-  INGOMBRO MASSIMO RESIDENZE
-  INGOMBRO MASSIMO EDIFICI ZONA D - CAD
-  SVINCOLO ACCESSO SU AREA STESSA PROPRIETA'
-  FRONTE PER ACCESSO AI LOTTI
-  VERDE DI MITIGAZIONE AMBIENTALE
-  MODIFICATO

-  MODIFICATO
-  VERDE PUBBLICO SOPPRESSO
-  STRADA SOPPRESSA
-  VERDE PUBBLICO MODIFICATO



PLANIMETRIA LIVELLO TERRENO - CALCOLO E VERIFICA STANDARDS