

COMUNE DI FOLIGNO  
 LOTTIZZAZIONE AREA C1  
 PROPR. MARINANGELI

ALLEGATO ALLA DELIBERAZIONE  
 CONSIGLIO COMUNALE N. 80  
 del 13 MAR. 1995

LOCALITA': CASALE  
 DATI CATASTALI: FOGLIO  
 ZONA URBANISTICA: C1

PERIMETRAZIONE ZONA C1  
 INDIVIDUAZIONE PARTICELLARE

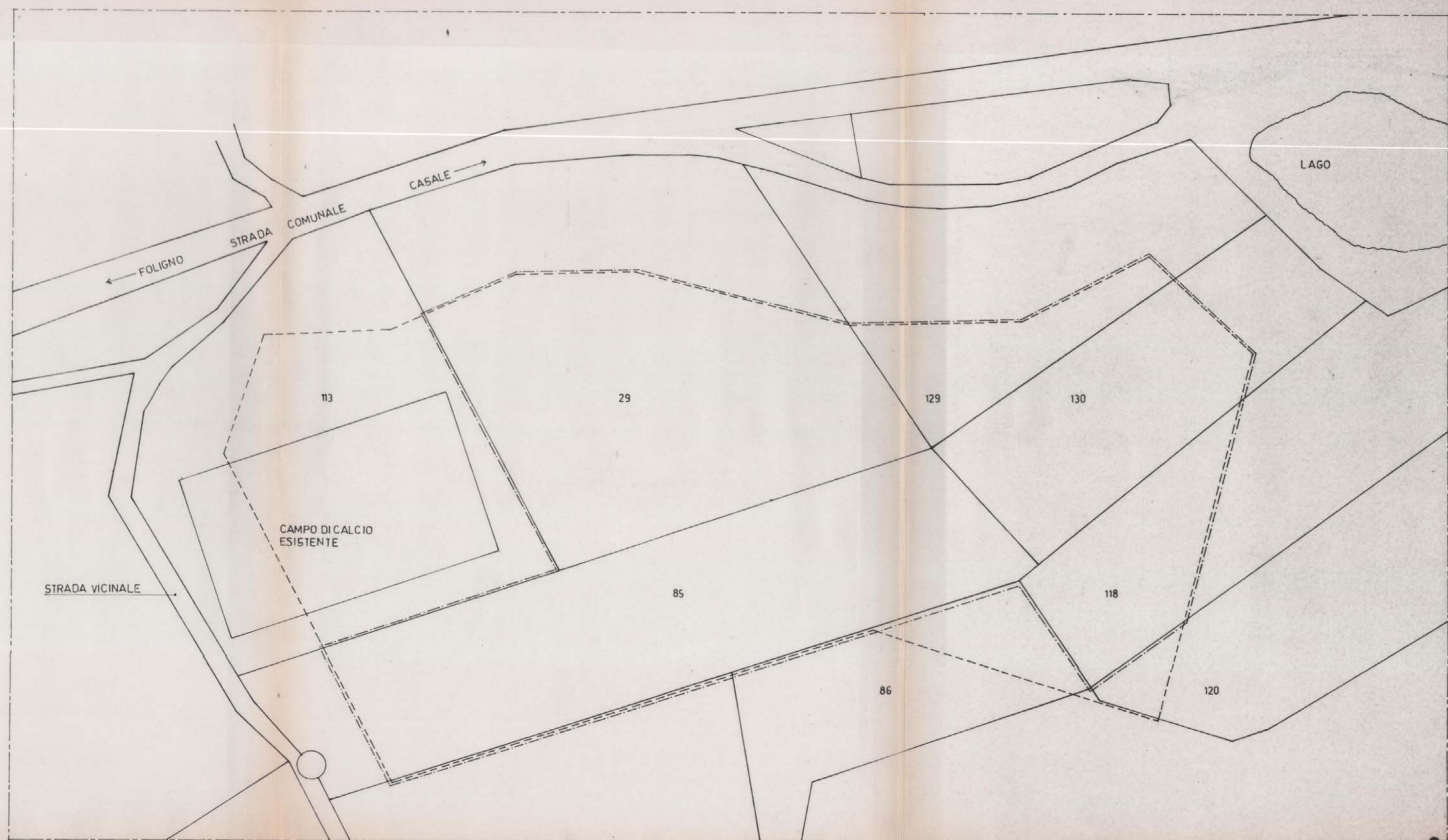
CLAUDIO TRECCI ARCHITETTO - foligno v.contrastanga 5 - tel.0742-57160

tavola n°  
 2

rapporto  
 1:500

data  
 NOV.89

BOCCIA DEGLI ARCHITETTI  
 DOT. ARCH.  
 CLAUDIO TRECCI  
 354  
 DELLA PROVINCIA DI PERUGIA


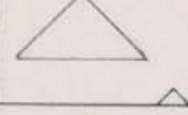



SITUAZIONE ATTUALE

----- PERIMETRO ZONA C1 DI PRG      ----- PERIMETRO ZONA C1 DI PROGETTO  
 ----- FRAZIONAMENTO CATASTALE ALL'INTERNO DELLA ZONA C1

FRAZIONAMENTO CATASTALE ALL'INTERNO DELLA ZONA C1 - CALCOLO SUPERFICI

| FOGLIO | PART. | DITTA  | SUP CATASTALE MQ | SUP TERRITORIALE MQ |
|--------|-------|--|------------------|---------------------|
| 163    | 29    | MARINANGELI<br>BENITO<br>CAROLA<br>GIACOMO<br>GIUSEPPE | 3.550            | 2.574               |
|        | 130   | IDEM   | 1.620            | 1.204               |
|        | 129   | MARINANGELI<br>OTTAVIO                                 | 2.070            | 572                 |
|        | 118   | MARINANGELI<br>FERNANDO                                | 3.040            | 730                 |
|        | 85    | MARINANGELI<br>LEIDA                                   | 3.000            | 2.750               |
|        |       |  | 101              | 7.830               |

-  AREA DI RISPETTO STRADALE
-  AREA AGRICOLA
-  ZONA C1

