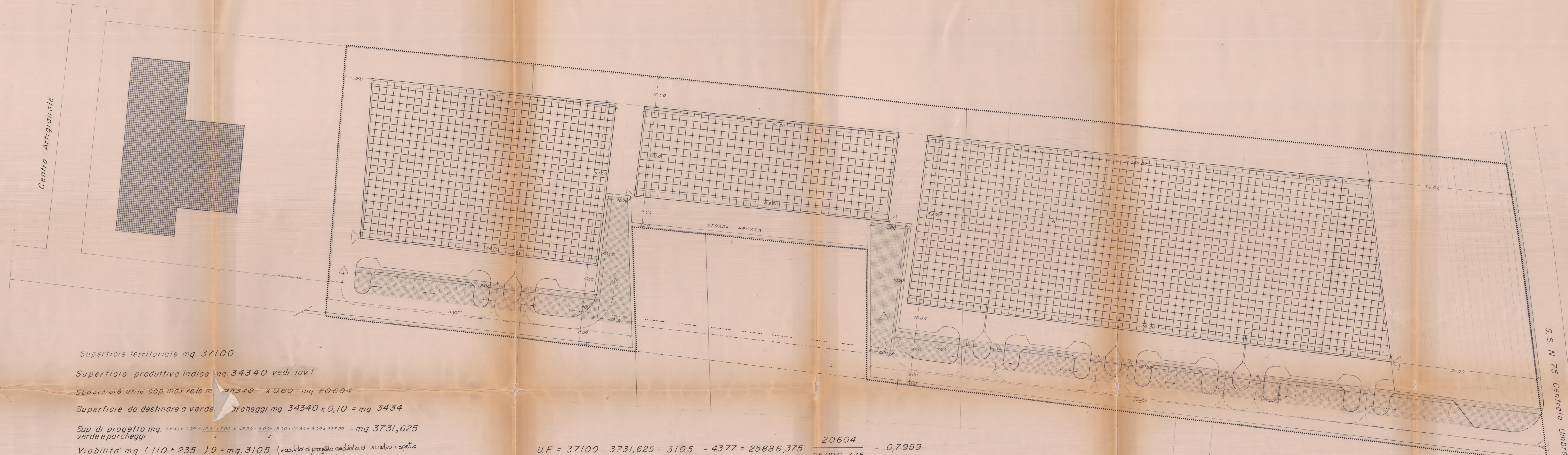


COMUNE DI FOLIGNO - URBANISTICA
ESAMINATO CON FAVOREVOLI E RELATIVE CONDIZIONI
DALLA COMMISSIONE URBANISTICA NELLA SEDUTA DEL 24.6.86



Superficie territoriale mq. 37100

Superficie produttiva indice mq. 34340 vedi tav. I

Superficie utile cop. max. rel. m. 34340 x 0,60 = mq. 20604








Superficie da destinare a verde e parcheggi mq. 34340 x 0,10 = mq. 3434

Sup. di progetto mq. $\frac{84,30 \times 900}{2} + \frac{13,30 \times 700}{2} + \frac{43,50 \times 800}{2} + \frac{13,00 \times 45,50 \times 900}{2} + 227,50 = \text{mq. } 3731,625$
verde e parcheggi

Viabilità mq. $(110 + 235) \times 9 = \text{mq. } 3105$ (viabilità di progetto ampliata di un metro rispetto a quella di p.r.g.)

Viabilità di p.r.g. mq. 2760

$$U.F. = \frac{37100 - 3731,625 - 3105 - 4377}{25886,375} = \frac{20604}{25886,375} = 0,7959$$

-  Ingonbri massimi
-  Verde e parcheggi
-  Fili Fissi
-  Limite di comparto
-  Vincolo stradale
-  Esistenze
-  Limite di edificabilità

