

Comune di Foligno

PROGETTO DI LOTTIZZAZIONE
CONVENZIONATA
A FOLIGNO LOC. PACIANA
PROP.: TACCONI LUIGI

PLANIMETRIE GENERALI
E DETERMINAZIONE DI
COMPARTO MINIMO D'INTERVENTO

Tav.

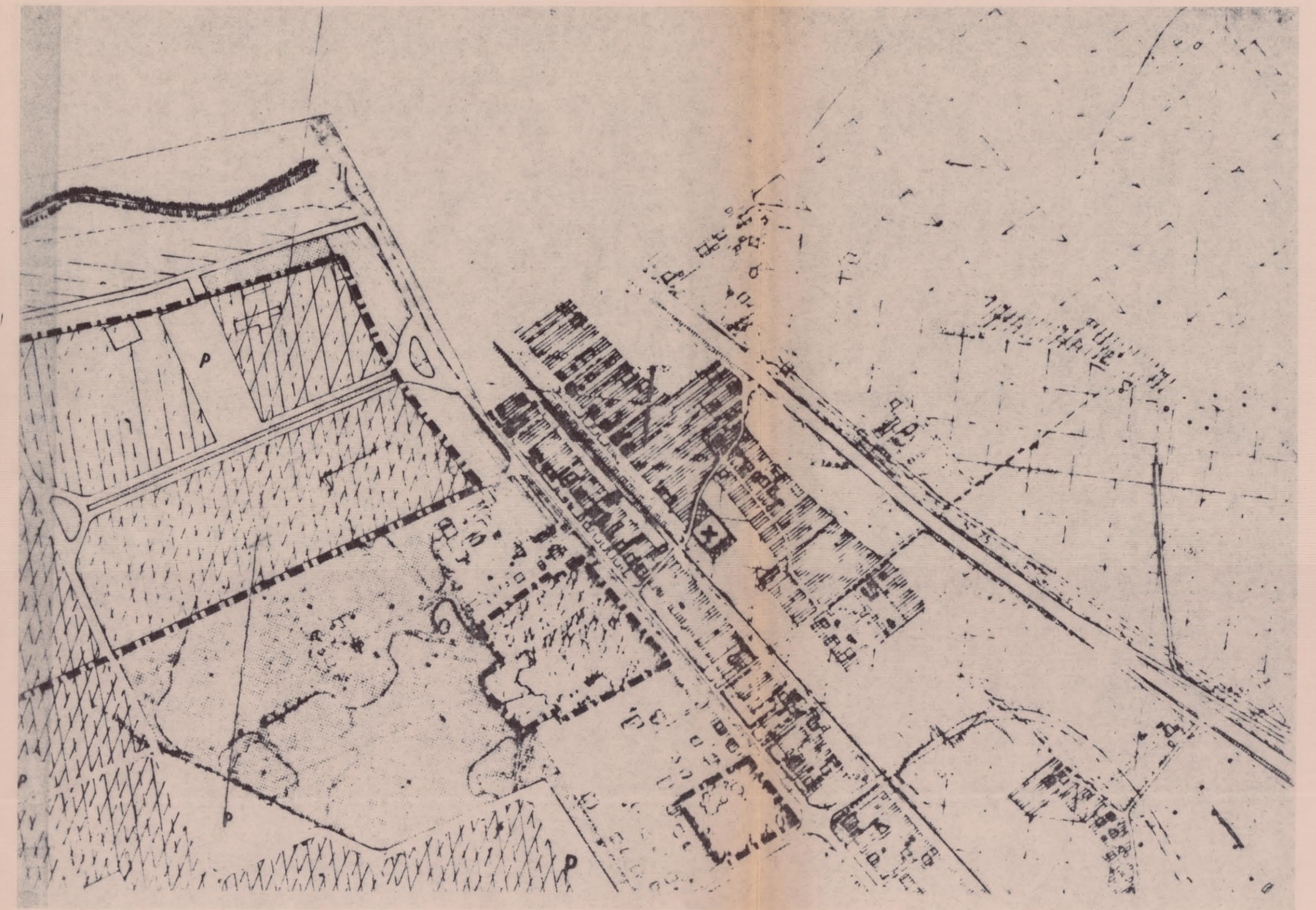
1

data Febbraio '85
scala 1:5000
1:2000

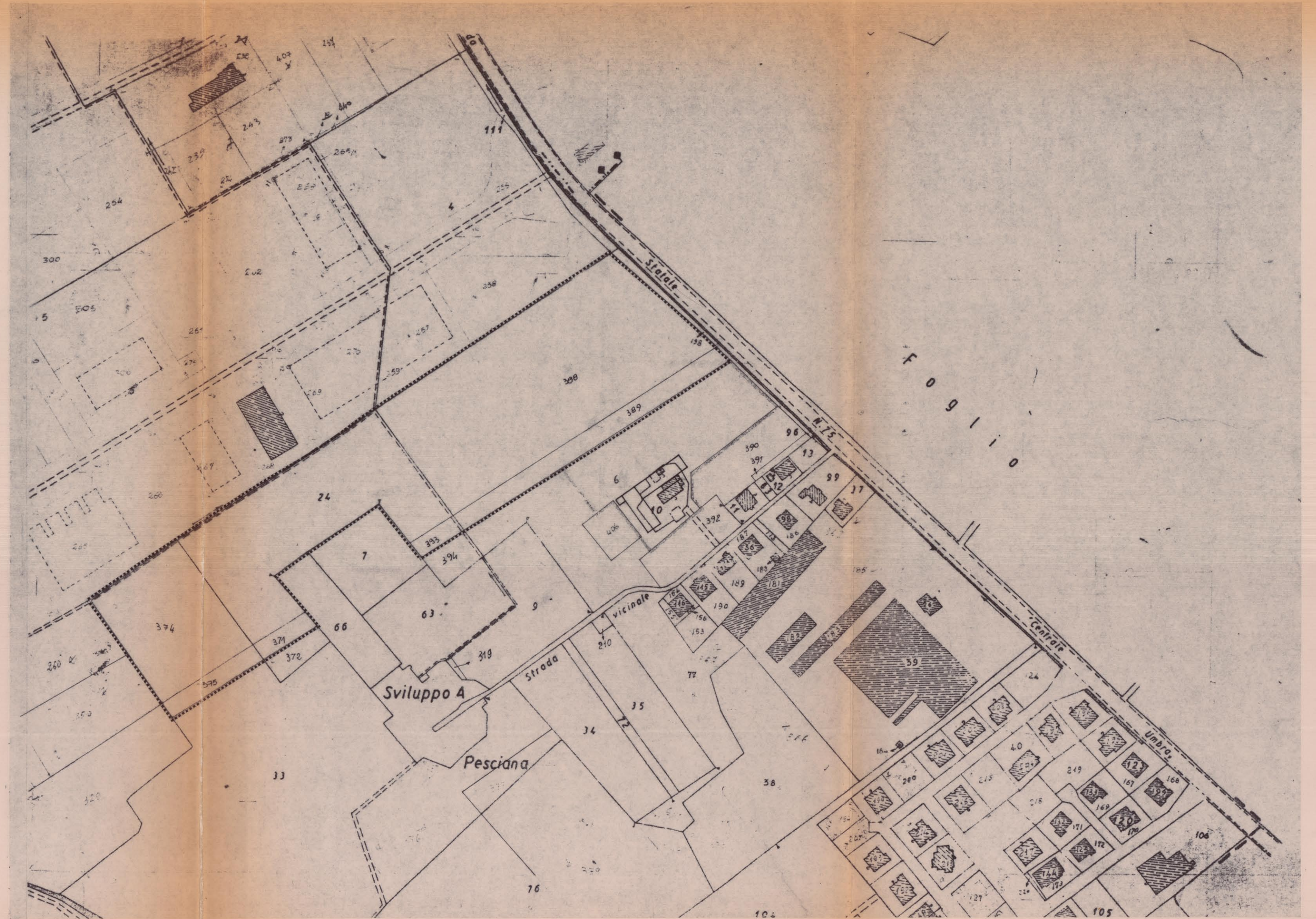
PROGETTO REDATTO DALLO STUDIO TECNICO ASSOCIATO DI PROGETTAZIONE INTERDISCIPLINARE



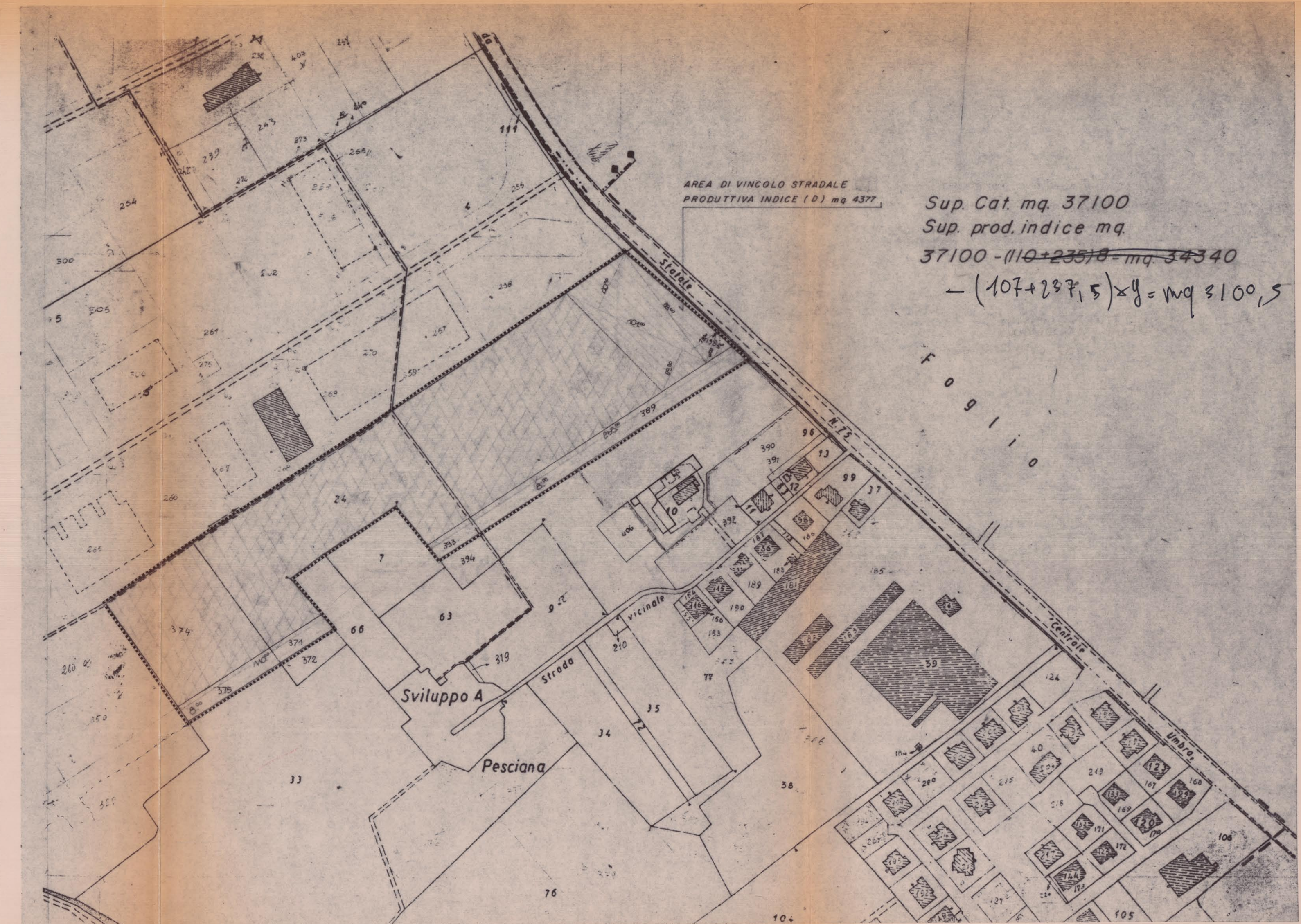
COMUNE DI FOLIGNO - URBANISTICA
ESAMINATO CON PARERE favorevole E RELATIVE CONVENZIONI
DALLA COMMISSIONE URBANISTICA NELLA SEDUTA DEL 24.6.86
Il Segretario [Signature]



stralcio p.r.g.



planimetria catastale scala 1:2000 con determinazione di
comparto minimo d'intervento foglio 114 parti 374-375-371-24-388-389-393



sovrapposizione catastale p.r.g.

AREA DI VINCOLO STRADALE
PRODUTTIVA INDICE (I) mq 4377
Sup. Cat. mq. 37100
Sup. prod. indice mq.
~~37100 - (110 + 235) x y = mq. 34340~~
 $-(107 + 237,5) \times y = \text{mq } 3100,5$