APPROVATO CON DELIBERA G.C. N. 514 DEL 18/5/1992

PROGETTO di LOTTIZZAZIONE COMPARTO C2 di Ferrara

CAMBIO TIPOLOGIE E RIDISTRIBUZIONE VOLUMETRIE PER I LOTTI N. 6-8-10-11-12

ELABORATO TAVOLE ILLUSTRATIVE A-E

RAPP.	FOGLIO	PART.	DATA
1:500	210		24-6-91

PROP. Sig.ri FILOLAURI-SALVATORI
TERZAREDE
DAMIANI-CRESOMBENI

TAV. 1 UNICA

Dott. Bernardi
Ing. Giorgio Mari
Fabio Grazioli

Dott. Roberto Gavello

STRATTO DI PRG

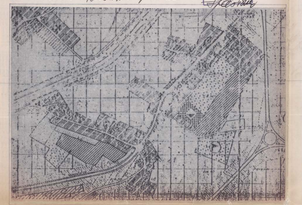

PLANIMETRIA CATASTALE Fg 210

COMUNE DI POLIGNO - URBANISTICA
ESAMINATO CON PARERE FAVOREVOLE E RELATIVE CONDIZIONI
DALLA COMMISSIONE URBANISTICA NELLA SEDUTA DEL 22-6-92
Il Segretario

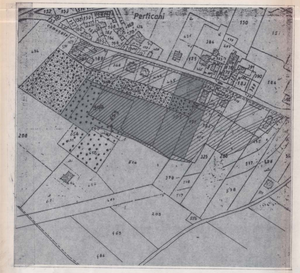

	DESTINAZIONI DI PRG.
AREA BS 2	
AREA C2 — LOTTIZZAZIONE —	
VERDE PRIVATO	
VERDE PUBBLICO	
COMPARTO MINIMO INTERVENTO — RICHIESTO —	

A

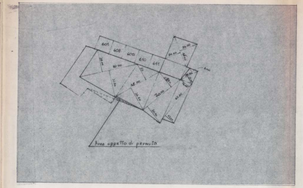

					CALCOLO DELLE AREE
in BS 2	PROPR. FILOLAURI (Lotti 1 e 2 parte)	16.00 × 56.00 = 896 mq	896	1.450	2.300
in C2	PROPR. FILOLAURI (Lotti 3 e 4 parte)	30.00 × 58.00 = 1740 mq	2.030	1.030	3.060
	PROPR. DAMIANI (Lotti 5 e 6 parte)	82.00 × 34.00 = 2788 mq	4.588,50		4.588,50
	PROPR. TERZAREDE (Lotti 7 e 8 parte)	65.00 × 16.00 + 17.00 = 1.157 mq	1.300		1.300
	TOTALI		9.448	10.619	

B

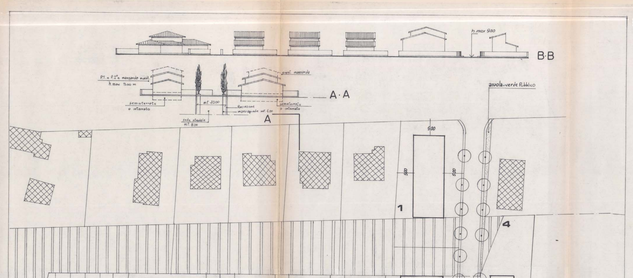

PROPR. FILOLAURI - SALVATORI		PROPR. TERZAREDE		PROPR. DAMIANI	
1 DIVISIBILE IN 2 LOTTI	mq 2300	4	mq 650	6	mq 1000
2	mq 1000	5	mq 650	7	mq 735
3	mq 1030	TOTALE	mq 1300	8	mq 1150
TOTALE	mq 4330			9	mq 700
				10	mq 700
				11	mq 700

TOTALE	mq 4985
TOTALE MC. DI PROGETTO	10619

INDIVIDUAZIONE LOTTI

C

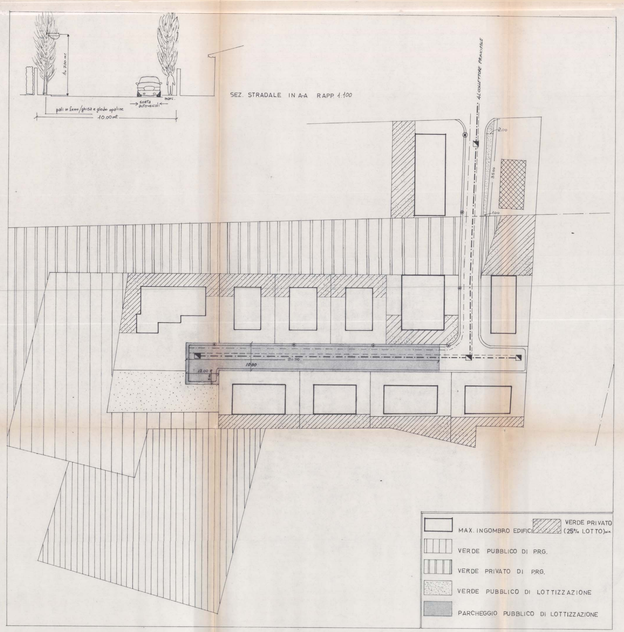

STANDARD	DI NORMA		DI PROGETTO	CALCOLO DEGLI STANDARD
TOTALE mc 10619				
V. PUBBLICO	mq 531	V. PUBBLICO	mq 599,25	
PARCHEGGIO PUBBLICO	mq 531	P. PUBBLICO	mq 990,00	

D

	SCHEMA OPERE URB. PRIMARIA
ACQUE NERE (*) SMALTIMENTO RIFIUTI LIQUIDI	
POZZETTI DI ISPEZIONE	
ACQUE BIANCHE	
RETE ACQUA POT. ENEL Sip	
(*) PALI ILLUMINAZIONE PUBBLICA	

E

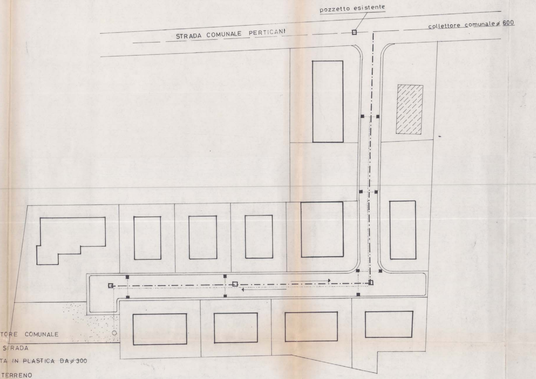

lung. parziali	50	50	50	45	45	5
lung. progressive	0,00	50	100	145	190	195
quota terreno	448,50	448,50	448,50	448,50	448,50	448,50
quota condotta	448,85	448,85	448,75	448,75	448,80	448,85
quota strada	449,25	449,20	449,15	449,15	450	450

PROFILO LONGITUDINALE