

COMUNE DI FOLIGNO

RIPARTIZIONE TECNICA
UFFICIO URBANISTICA



COMUNE DI FOLIGNO
Adottato con deliberazione
del Consiglio Comunale
del 19 SET. 1978 n. 408

SCHEDA ECOGRAFICA
TABELLA COEFFICIENTI URBANISTICI

RISERVATO ALL'UFFICIO

ALLEGATO ALLA DOMANDA N° _____ DEL _____
AGGIORNAMENTI

DITA _____

LICENZA N° _____ DEL _____

LOTIZZAZIONE N° _____ DEL _____

COMPILARE

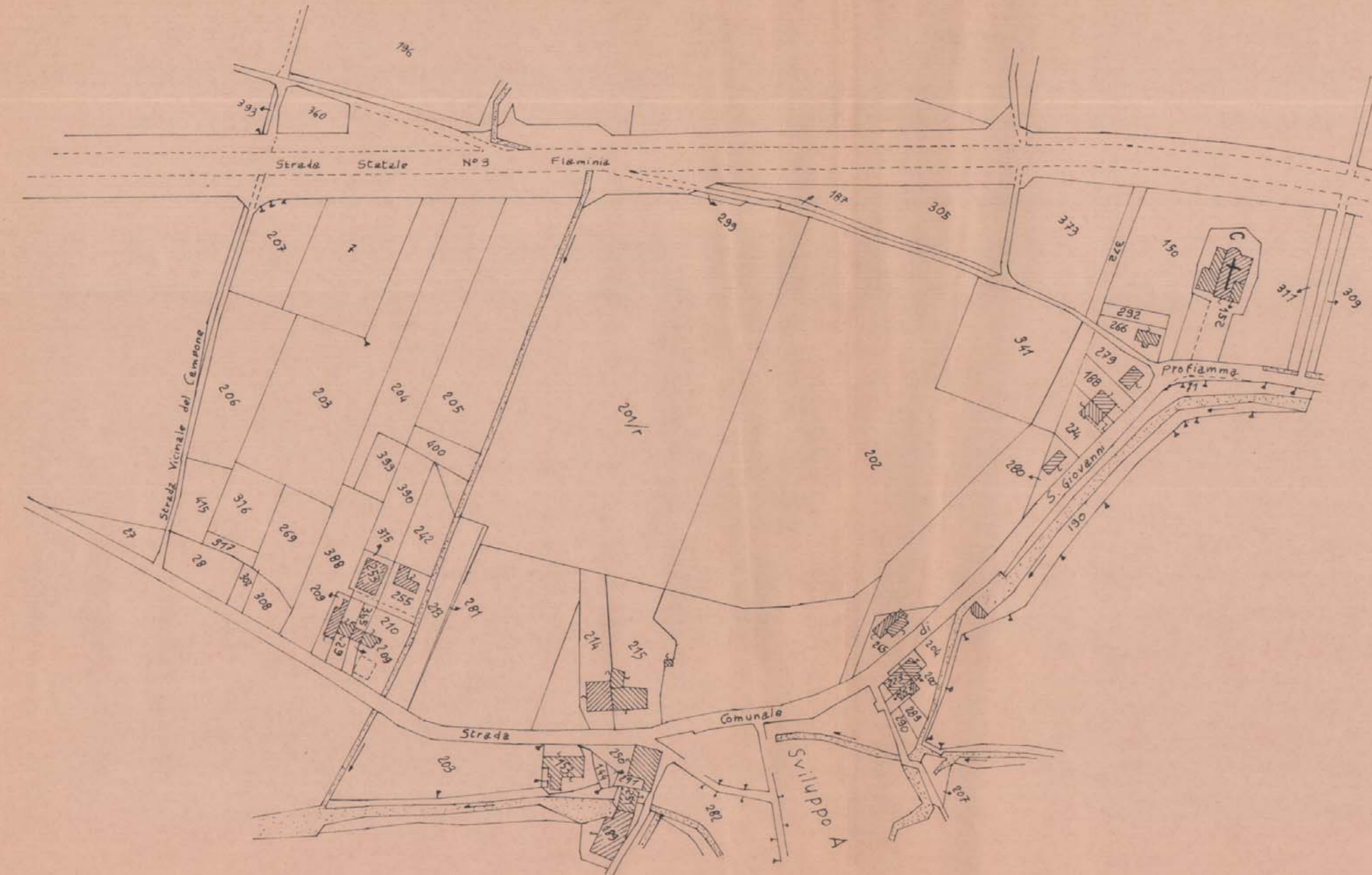
DESTINAZIONE _____

- | | |
|--|--|
| <input type="checkbox"/> COSTRUZIONE | <input type="checkbox"/> RICOSTRUZIONE |
| <input type="checkbox"/> RIFACIMENTO | <input type="checkbox"/> AMPLIAMENTO |
| <input type="checkbox"/> COMPLETAMENTO | <input type="checkbox"/> VARIANTE |
| <input type="checkbox"/> DEMOLIZIONE | <input checked="" type="checkbox"/> PIANO PARTICOLAREGGIATO O LOTIZZAZIONE CONVENZIONATA |

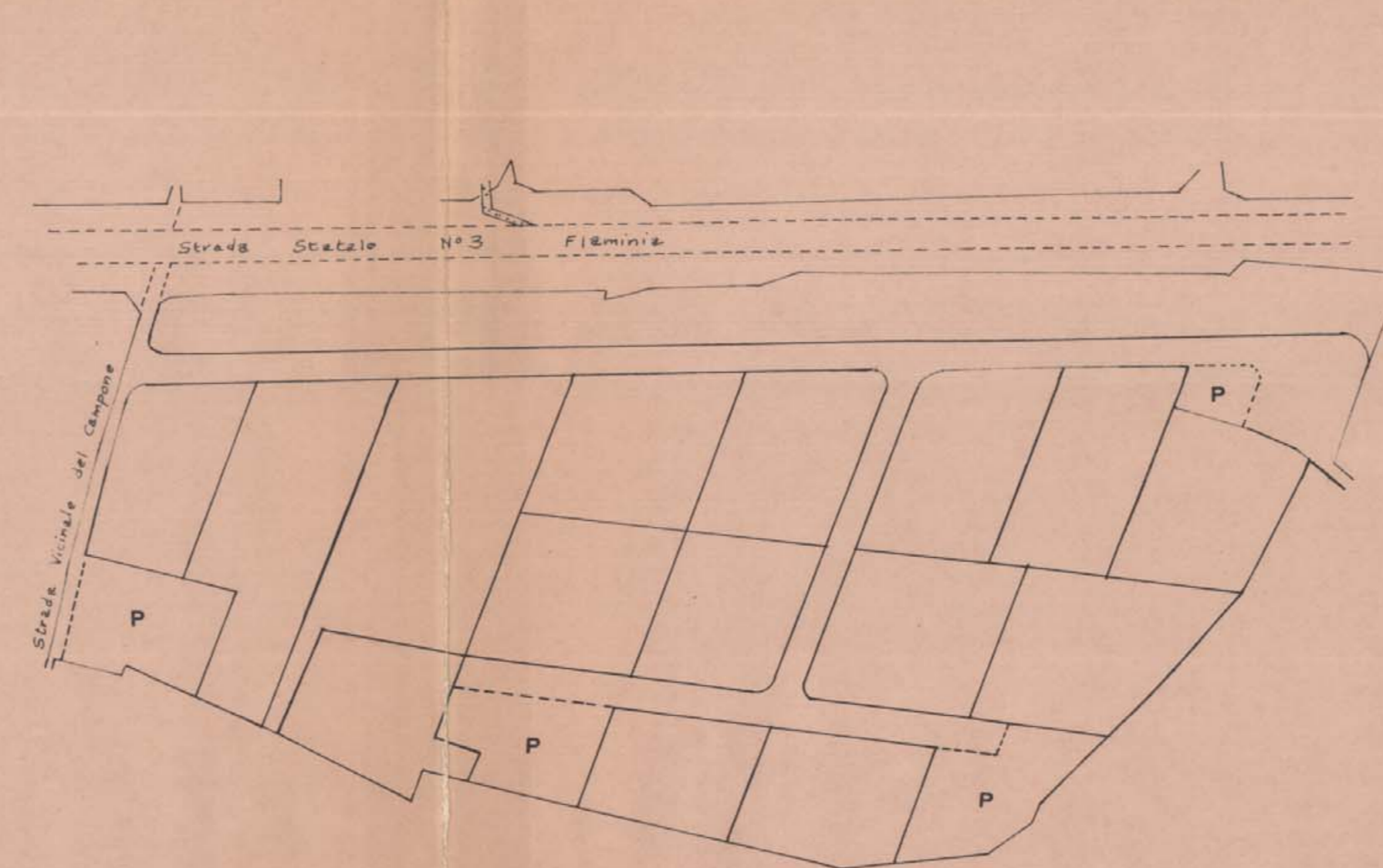
PLANIMETRIA CATASTALE
SCALA 1:2000

DATI CATASTALI
FOGLIO 105-119
PARTICELLE 341/r-202/r-201/r-203-204/r-205/r-400-187/r-305/r-372/r-313/r-7/r-207/r-206-399-390/r-242/r-388/r-213/r-281/r
SUPERFICIE mq. 53244


RACGIO MINIMO ML 250



Sviluppo PLANIMETRICO
SCALA 1:2000



STRALCIO P. R. G.
DESTINAZIONE ZONA D.C.1



PARAMETRI URBANISTICI

- | | |
|--------------|-----------------|
| ST _____ | SF _____ |
| S1 _____ | S2 _____ |
| SM _____ | SU _____ |
| H = 1250 ml. | SC _____ |
| V _____ | UT = 0,5 mq/mq. |
| UF _____ | IT _____ |
| IF _____ | |

INDICARE:
AREA DI PERTINENZA DELL'EDIFICIO DA REALIZZARE
Distanze dal confine e ciglio stradale
QUOTE TERRENO
ALTEZZE CORPI DI FABBRICA RIFERITE ALLA QUOTA CAMPAGNA
RILIEVO ALBERTURE ESISTENTI
PARCHETTO PUBBLICO (P)
PARCHETTO PRIVATO
VERDE PUBBLICO
VERDE PRIVATO

INDICARE ALTEZZE E DISTANZE DEGLI EDIFICI CIRCOSTANTI AL LOTTO DA EDIFICARE

1 CALCOLI DEVONO ESSERE INDICATI PER ESTESO

- SUPERFICIE COPERTA
- SUPERFICIE TERRITORIALE = mq. ~~53.244~~ 53.961 =
SUPERFICIE UTILE = mq. ~~53.244 x 0,5 = 26.622~~ 26.980 =

3. VOLUME

OPERE DI URBANIZZAZIONE PRIMARIE

ESISTENTI	DA REALIZZARE	IMPORTI RELATIVI
	STRADE DA REALIZZARE	
	FOGNATURE DA REALIZZARE	
	ILLUMINAZIONE DA REALIZZARE	
	RETE IDRICA DA REALIZZARE	

NOTE

COMPUTO AREE DESTINATE

- VERDE PRIVATO
- VERDE PUBBLICO
- PARCHEGGIO PRIVATO E GARAGES
- PARCHEGGIO PUBBLICO
mq. $2051 + 550 + 1522 + 1700 - 5000 = 2823$
 $2823 / 5 = 564,6$ mq.

CALCOLO QUOTA PARTE OPERE DI URBANIZZAZIONE SECONDARIE

FOLIGNO LI, NOVEMBRE 77
IL RICHIEDENTE
IL TECNICO

NOTE DEGLI UFFICI