

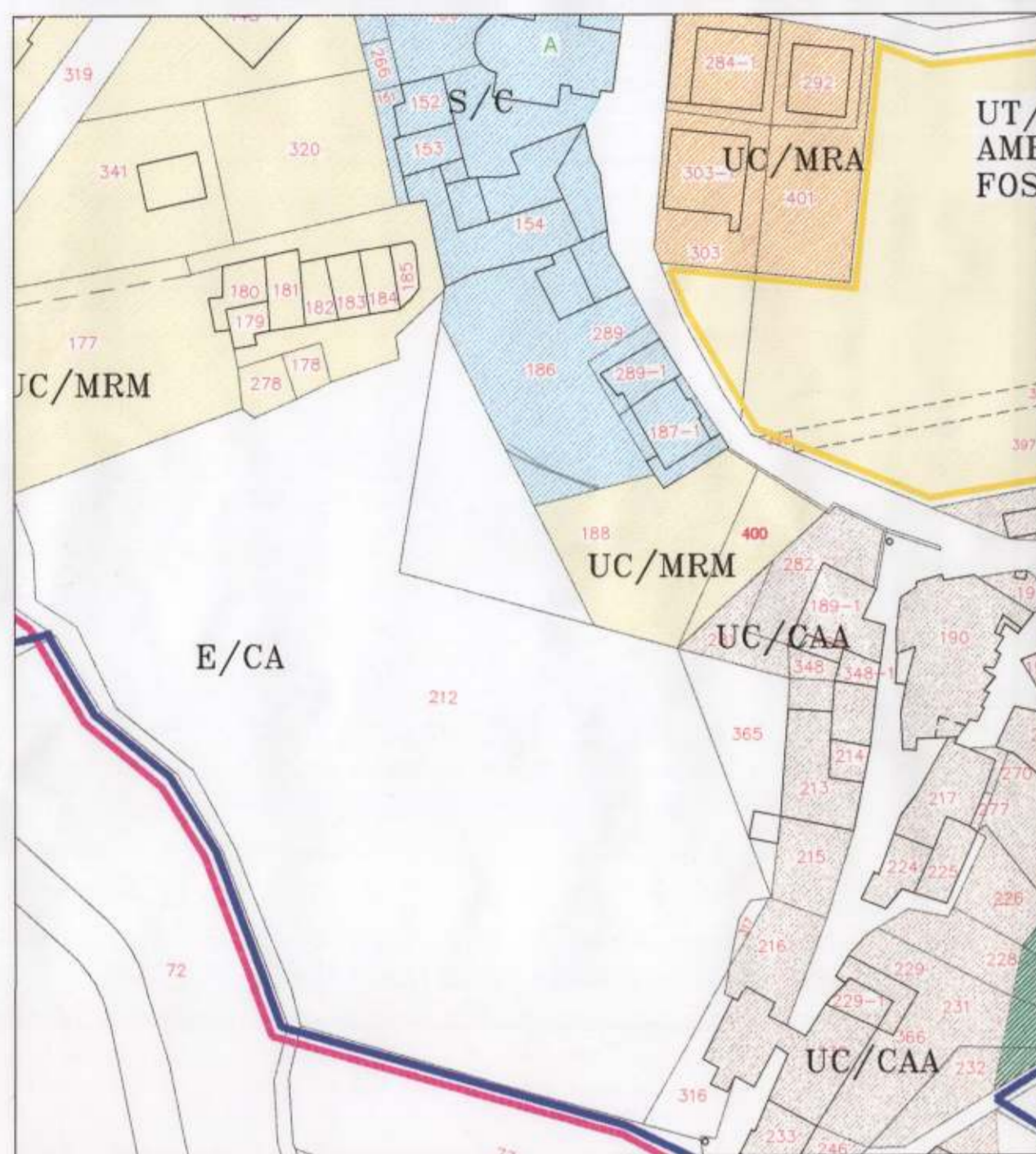
**LEGENDA**

-  PERIMETRO AREA OGGETTO DI PIANO DI ATTUAZIONE
-  UC/MRM
-  MASSIMO INGOMBRO A TERRA DELL'EDIFICIO
-  VERDE PUBBLICO
-  PARCHEGGI PUBBLICI

**PRESCRIZIONI E VINCOLI**  
L'AREA (F.45 P.188) VIENE INTERESSATA DALLA REALIZZAZIONE DI UNA VIABILITA' CHE INTERESSA LA LIMITROFA AREA P.E.E.P.

L'AREA VIENE RESA EDIFICABILE PER L'INTERA SUPERFICIE PUR MANTENENDO INVARIATO L'INDICE DA APPLICARE SOLO SULLA PORZIONE DI AREA EDIFICABILE DA NUOVO P.R.G. 97.

SUPERFICIE EDIFICABILE DI NUOVO P.R.G. 97 MQ. 652  
INDICE DI U.F. 0,35 MQ/MQ  
S.U.C. AMMESSA MQ. 228,20 (PARAMETRO VINCOLANTE)  
ALTEZZA MASSIMA ML.7,00



**ESTRATTO NUOVO P.R.G. 97**  
RAPP. 1:1000

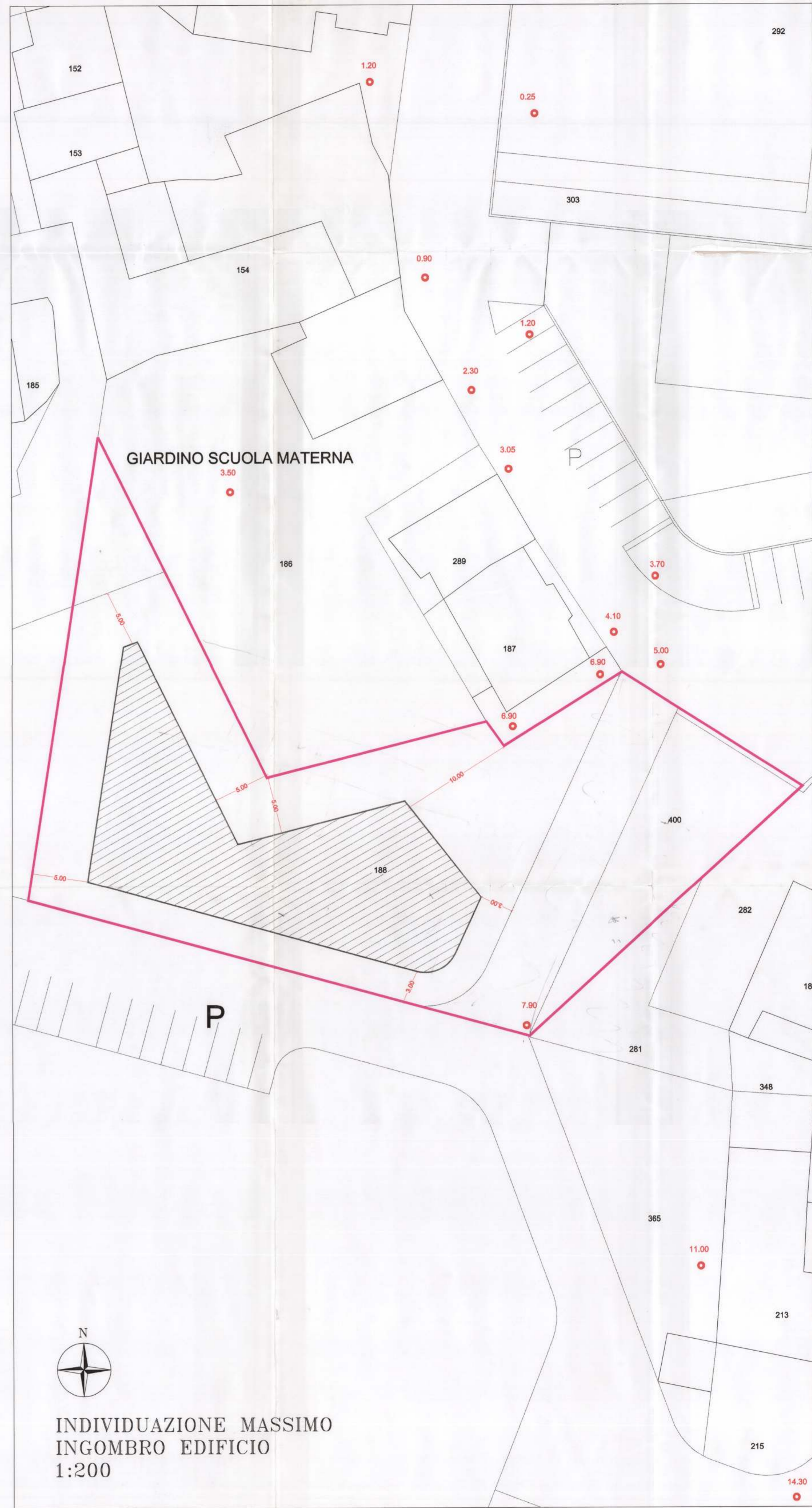
**ZONA 4**  
FOGLIO n° 45  
PARTICELLA 188



**PREVISIONE NUOVO P.R.G. 97**




**NUOVA PREVISIONE P.R.G. 97**



**INDIVIDUAZIONE MASSIMO INGOMBRO EDIFICIO 1:200**

**PERIMETRAZIONE N° 7**  
**LOCALITA' CAPODACQUA**  
**COMUNE DI FOLIGNO**  
 PROGRAMMA DI RECUPERO L.61/98  
**PIANO DI ATTUAZIONE ZONA 4**



APPROVATO CON DELIBERA C.C. N. 38 del 08 APR. 1999

ARCH. CLAUDIO TRECCI - ANTONELLI E ASSOCIATI  
 ARCH. MARCO RUBINI  
 ARCH. VIRNA VENERUCCI  
 DOTT. DANILIO SCACARONI  
 GEOL. ALBERTO BONACA

ELABORATO DI

**PdA**

Rapp. di scala 1:500

TAVOLA

**3**

NOV.1998