



LEGENDA

-  PERIMETRAZIONE DELL'AREA OGGETTO DI PIANO DI ATTUAZIONE
-  PRESCRIZIONE DI PROGETTO VERDE PUBBLICO DI QUARTIERE (V/AQ)

PRESCRIZIONI E VINCOLI:
 - ACQUISIZIONE DELL'AREA ALLA PROPRIETA' COMUNALE (L.R. 65/78)
 - DEMOLIZIONE TOTALE DEI FABBRICATI
 - VINCOLO DI COMPLETA INEDIFICABILITA'
 - DESTINAZIONE A VERDE PUBBLICO DI QUARTIERE (V/AQ)

PIANO DI ATTUAZIONE

ZONA n°1

P.I.R. L. 61/98 - U.M.I. n°63

FOGLIO n°44

PARTICELLA n° 169

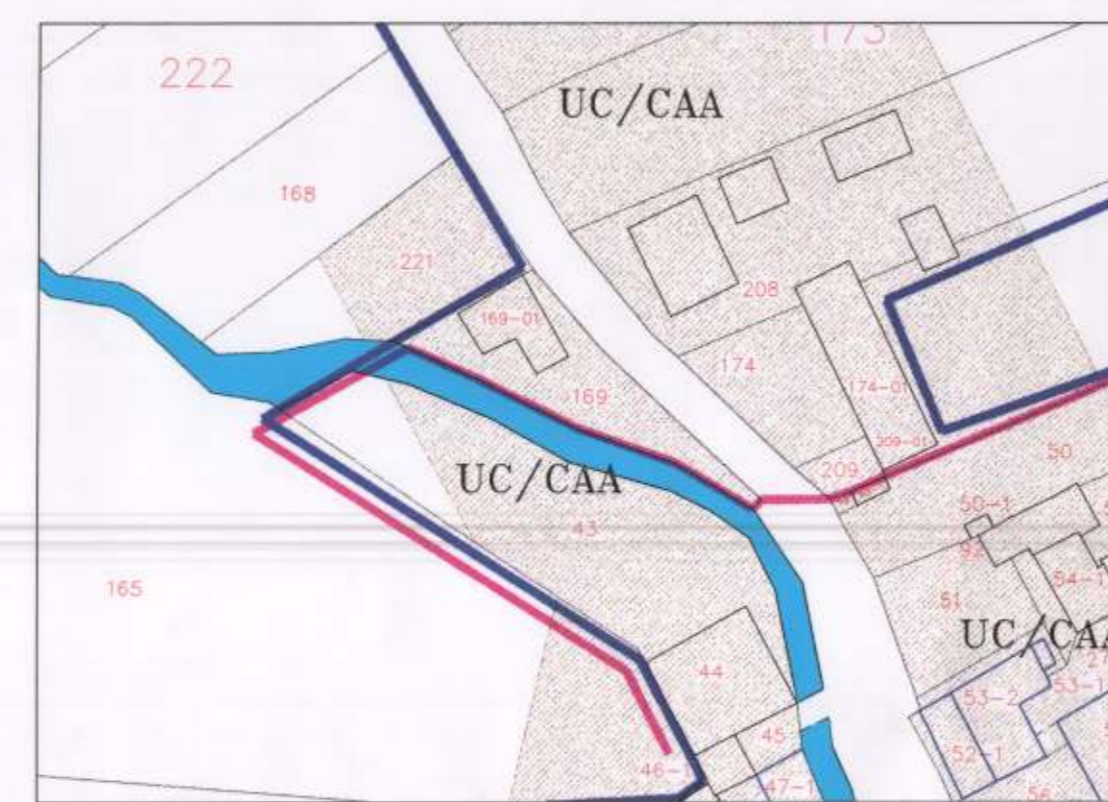
PROPRIETA': VENANZI DOMENICO

STATO ATTUALE

Superficie del terreno mq.430

Superficie Utile Coperta mq. 315

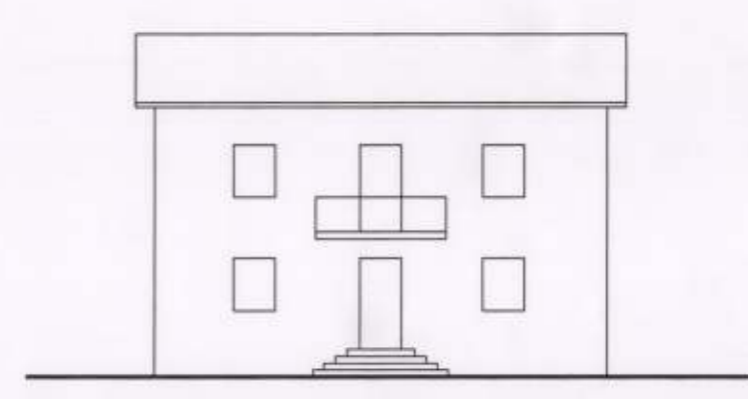
Volume mc. 1.182



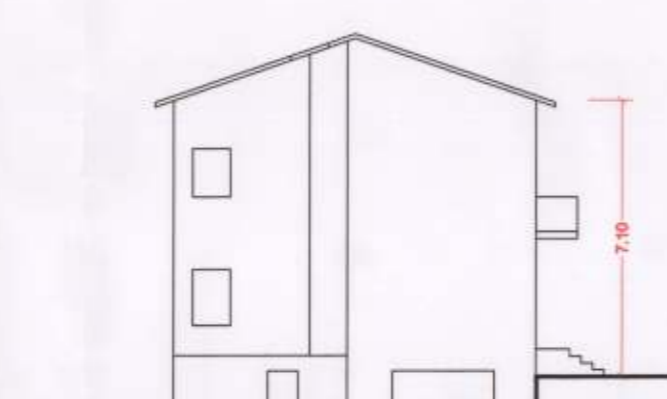
ESTRATTO NUOVO P.R.G. 97
RAPP. 1:1000



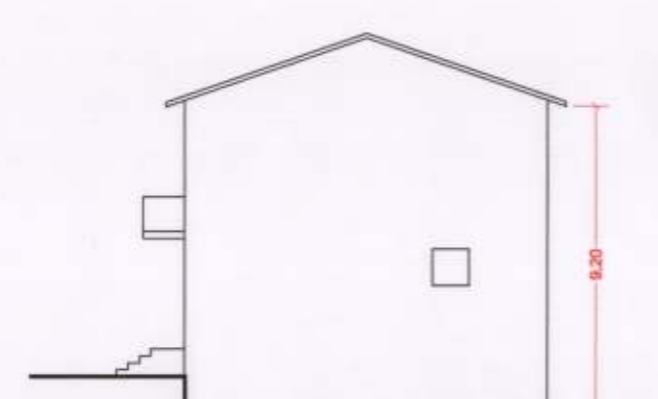
PLANIMETRIA



PROFILO EST

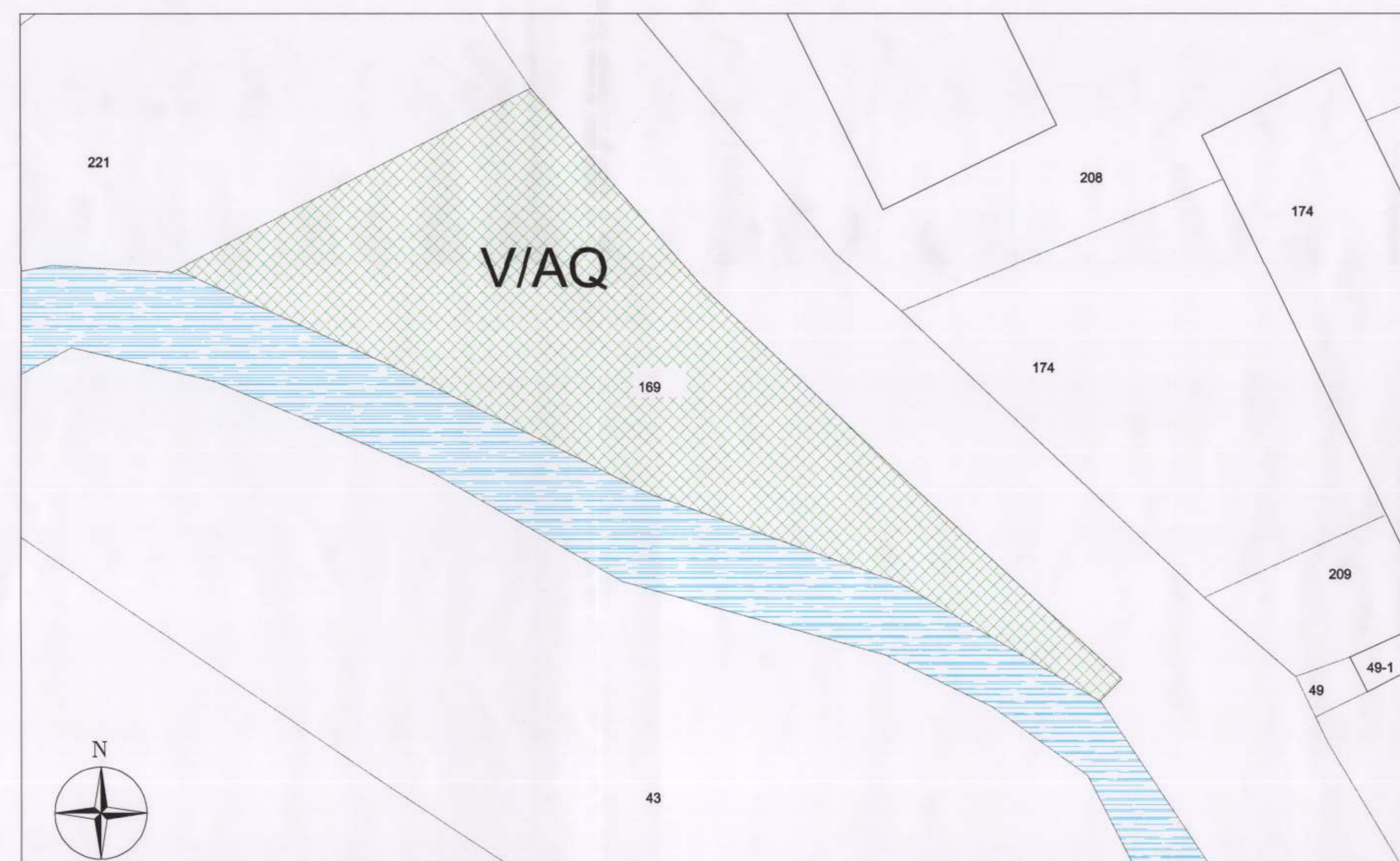


PROFILO SUD



PROFILO NORD

NUOVE PREVISIONI P.R.G.97



PLANIMETRIA

PIANO DI ATTUAZIONE

ZONA n°2

P.I.R. L. 61/98 - U.M.I. n°57

FOGLIO n°44

PARTICELLE n° 143

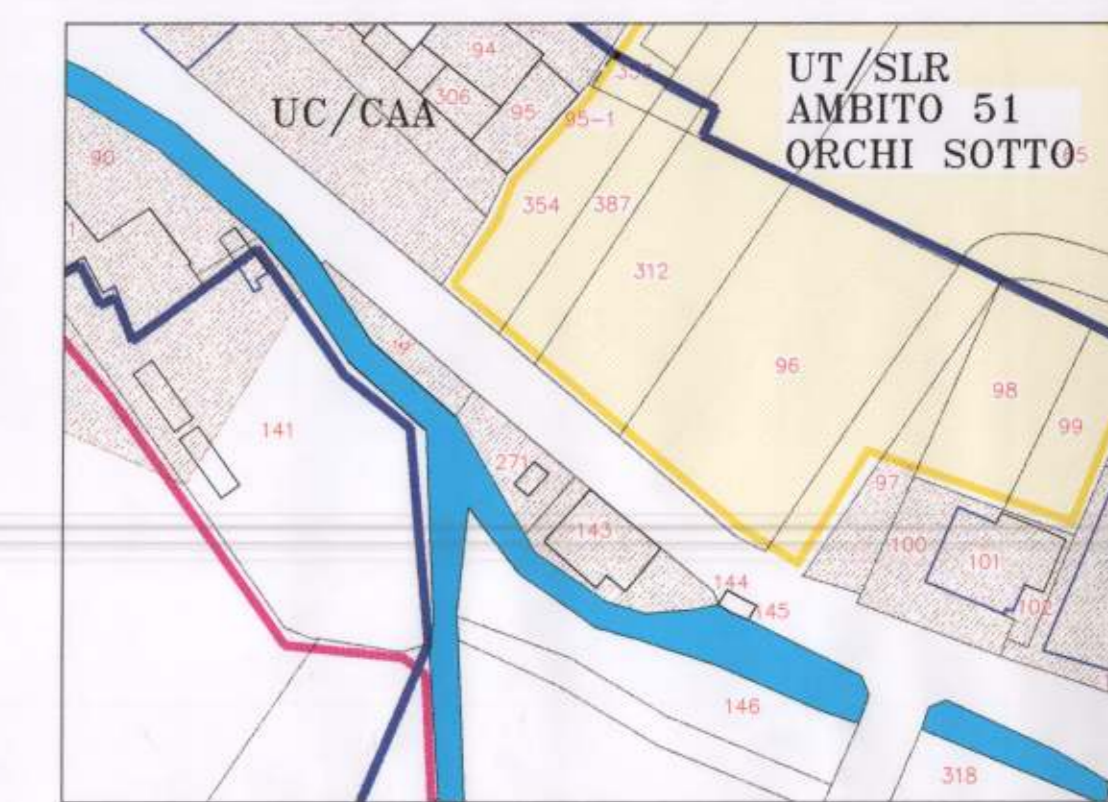
PROPRIETA': MAESTRI BRUNO

STATO ATTUALE

Superficie del terreno mq. 200

Superficie Utile Coperta mq. 272

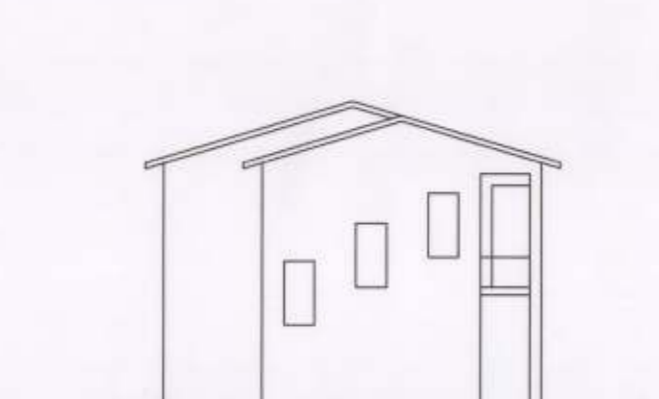
Volume mc. 1.039,20



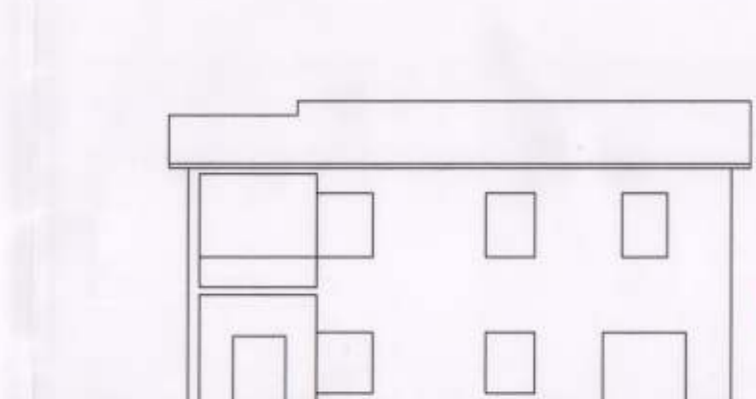
ESTRATTO NUOVO P.R.G. 97
RAPP. 1:1000



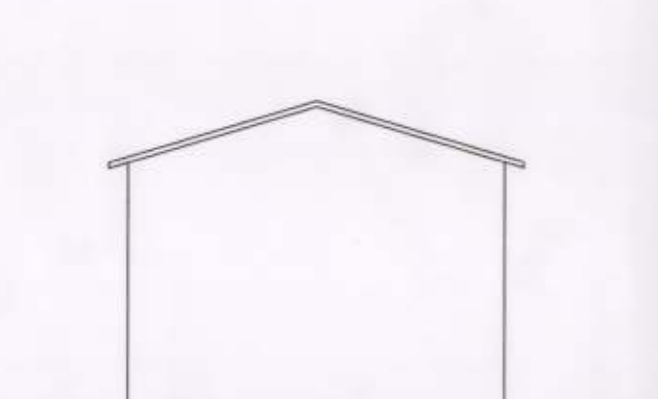
PLANIMETRIA



PROFILO EST

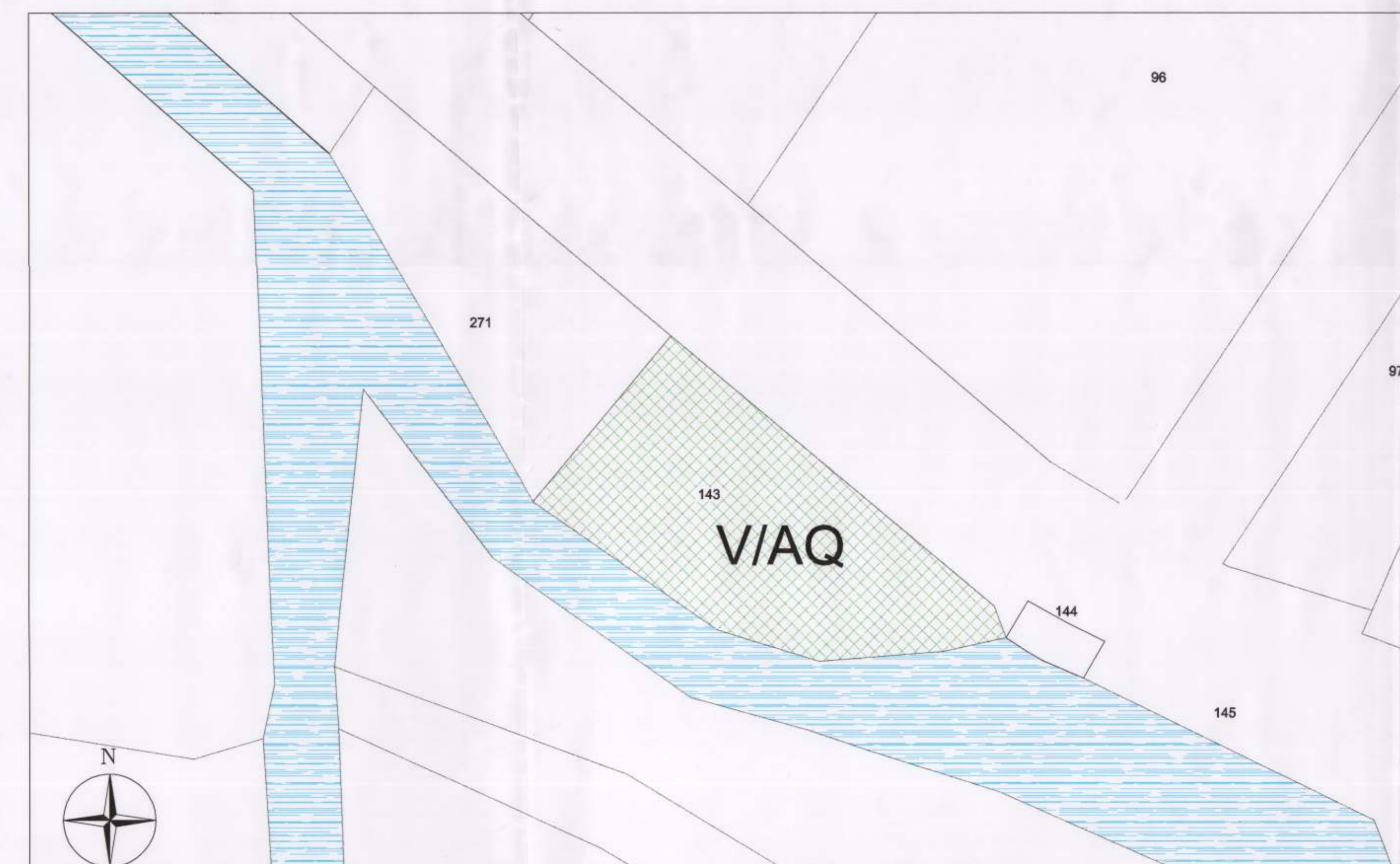


PROFILO NORD



PROFILO OVEST

NUOVE PREVISIONI P.R.G.97



PLANIMETRIA

PERIMETRAZIONE N°

N° 7

LOCALITA'

CAPODACQUA

COMUNE DI FOLIGNO

PROGRAMMA DI RECUPERO L.61/98

PIANO DI ATTUAZIONE

ZONE 1 e 2

APPROVATO CON DELIBERA C.G.
N. 88 del 10.08.1999

BOLOGNE DEGLI ARCHITETTI
DOTT. ARCH. CLAUDIO TRECCI
DOTT. ARCH. MARCO RUBINI
DOTT. ARCH. VIRNA VENERUCCI
DOTT. DANILIO SCARONI
DOTT. GEOL. ALBERTO BONACA

ELABORATO DI
PdA

TAVOLA
1

Rapp. di scala 1:200

NOV.1998

