

TAVOLA: **1**
DICEMBRE 2002

ELABORATO N. **2**
Scala: 1:500

CONSULENTI:
Arch. Marco Storilli
Geom. Argento Conocchia, Geom. Gaetano Mesorini
Geom. Andrea Broccolo, P.L. Pier Giorgio Metelli
AREA URBANISTICA ED EDILIZIA
IL DIRIGENTE DEL SETTORE URBANISTICA: ARCH. L. PIEMMARINI

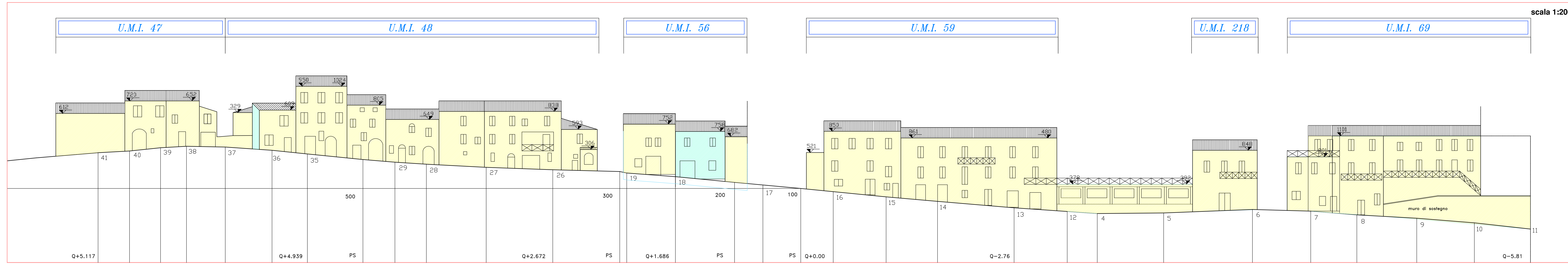
PERMETTAZIONE N. **50**

VARIANTE 1
PIANO ATTUATIVO
ESAME OSSERVAZIONI
CONTRODEDUZIONI - APPROVAZIONE

COMUNE DI FOLIGNO
PROGRAMMA DI RECUPERO L.61/98



PROFILO DEI PROSPETTI

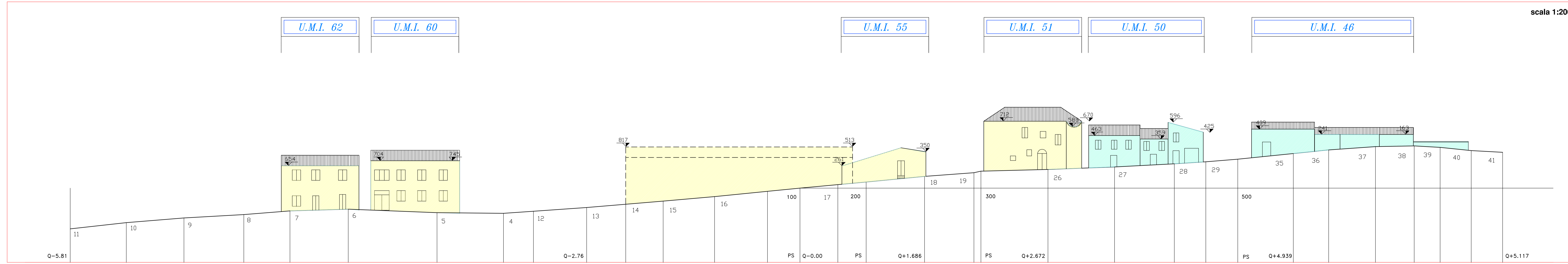


scala 1:200

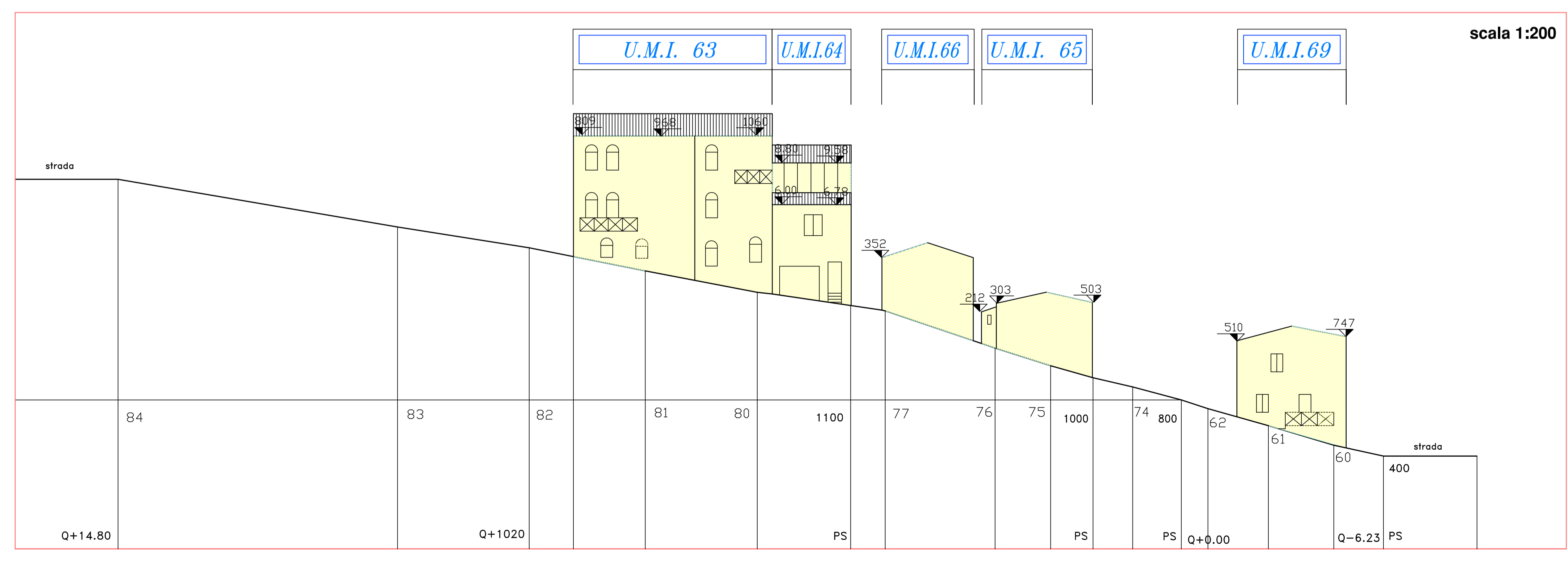
legenda

- CONSERVAZIONE DELLA SAGOMA IN ALZATO DEGLI EDIFICI
- VARIAZIONE DELLA SAGOMA IN ALZATO DEGLI EDIFICI

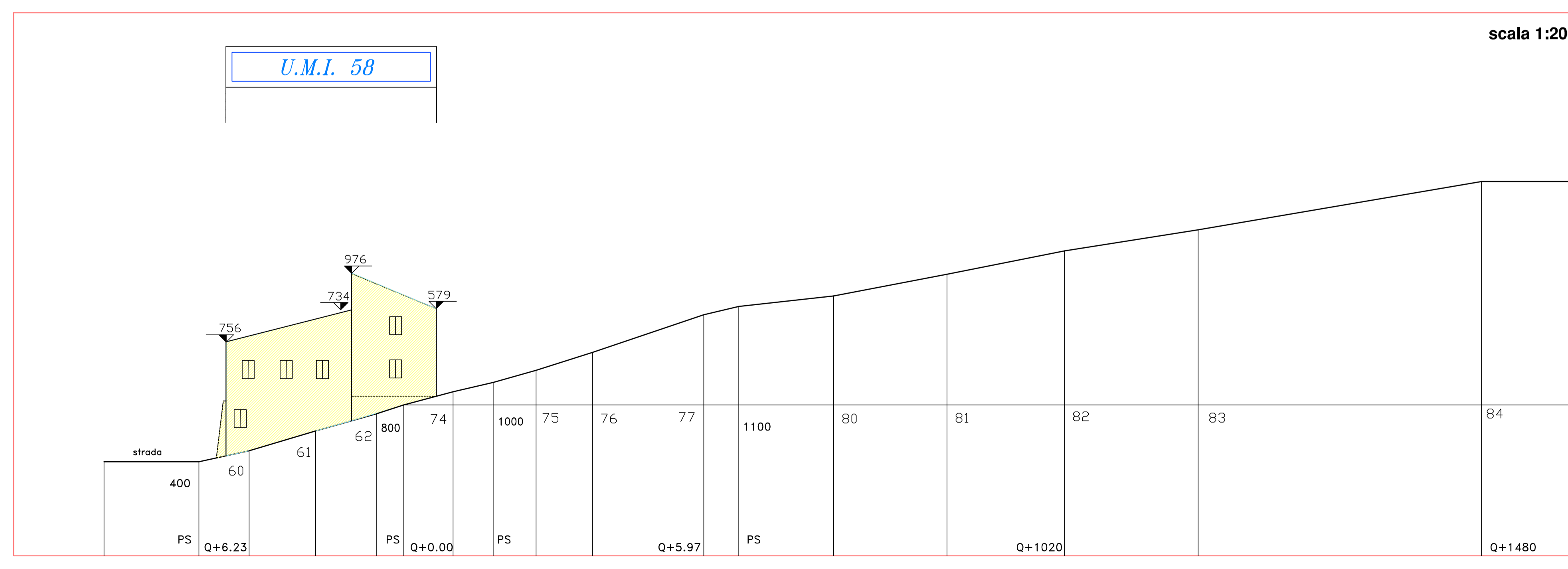
N.B. LE QUOTE IN GRONDA SONO PRESCRITTIVE SOLO QUANDO RIGUARDANO NUOVI INGOMBRI DI PROGETTO



scala 1:200



scala 1:200



scala 1:200