

# COMUNE DI FOLIGNO

VARIANTE N.2 AL PIANO PARTICOLAREGGIATO ESECUTIVO  
IN ZONA C1/D-CAD IN LOCALITÀ S. ERACLIO DI FOLIGNO  
PER CAMBIO DI CLASSIFICAZIONE DELLA VIABILITÀ  
ADIACENTE

## VARIANTE N.2

Comitente  
**Azienda Agricola San Giuseppe S.p.a.**  
Via delle Industrie 29 - Loc. Portoni, S. Eracio  
06037 Foligno (PG)

Progettista  
**Canio Petrara Ingegnere**

Collaboratore: GEOM. SANDRA TOMASSINI

Titolo  
**STATO ASSENTITO - VARIANTE n.1**

Elaborato  
**ASSETTO ATTUALE E VERIFICA STANDARD**

TAVOLA  
**A**

File	Data	Scala
W:\Lavoro Sandra\PE zona C1-D-CAD\VARIANTE 2	Aprile 2013	1:500

STUDIO DI INGEGNERIA PETRARÀ  
PROGETTAZIONE STRUTTURALE PER EDIFICI CIVILI E INDUSTRIALI  
Via Venezia 18 - Foligno - Perugia - email: info@studiopetrara.it - cell. 331.95.19.578

### ZONA C1

Volumi previsti nei singoli lotti

lotti 1-2-3-4-5  
mc. 753 x n. 5 = mc. 3.765

lotti 6-7-8-9-10-11  
mc. 1.000 x n. 6 = mc. 6.000

Sommano mc. 9.765 < mc. 9.769

### ZONA D-CAD

Edificazione consentita nei singoli lotti

lotto A max mq. 3.300 di SUC  
lotto B/C max mq. 7.057 di SUC

Tornano mq. 10.357 di SUC

### VERIFICA STANDARDS





OCCORRENTI  
ZONA C1 P = mq. 488  
V = mq. 488

PREVISTI  
P1+P2+P3 =  
182.41+113.75+230.75 = mq.526.91  
VP1+VP2+VP3+VP4 =  
231.92+184.30+343.67+133.61 = mq. 893.50

### ZONA D - CAD

OCCORRENTI V = mq. 3.107  
P = mq. 12.427

PREVISTI VP1+VP2 =  
mq (1485+1880)=mq.3365  
PS1+PS2+(PT1+PT2)=  
mq (3767+7186+646+853) = mq.12452

-  INGOMBRO MASSIMO EDIFICI ZONA D - CAD
-  RECINZIONE ESTERNA VILLAGGIO
-  SUDDIVISIONE COMPARTI C1 / D - CAD
-  LIMITE DI EDIFICAZIONE FUORI TERRA
-  INGOMBRO MASSIMO RESIDENZE
-  INGOMBRO EDIFICI ZONA D - CAD
-  SVINCOLO ACCESSO SU AREA STESSA PROPRIETÀ
-  FRONTE PER ACCESSO AI LOTTI
-  VERDE DI MITIGAZIONE AMBIENTALE
-  PARCHEGGIO PUBBLICO - ZONA C1
-  VERDE PUBBLICO ZONA C1
-  PERCORSO DI ACCESSO AL VERDE PRIVATO
- AREA DI PENETRAZIONE NEL VERDE DI MITIGAZIONE AMBIENTALE
-  MARCIAPIEDE
-  VERDE PUBBLICO - ZONA D-CAD
-  PARCHEGGIO PUBBLICO ZONA D-CAD
-  INDIVIDUAZIONE EDIFICI ZONA D CAD: COMM. DIREZ. E ARTIGIANALE

