

PROGETTO DI PIANO ATTUATIVO IN VARIANTE AL PRG DELL'AREA UBICATA IN S.ERACLIO DI FOLIGNO UP/PEEP n°5 (PARTE)

Comittente: **Viola Biagio** Loc. S. Eraclio, Foligno
 eredi **Federici Vincenza** via Gioberti 1/c, Foligno

Progettazione: **Anacleto Cleri - Architetto**
 CITTÀ DI FOLIGNO AREA GOVERNO DEL TERRITORIO
 Elaborato esaminato dalla Commissione comunale per la qualità architettonica e paesaggistica il 15 APRILE 2009 con il seguente esito:
 FAVOREVOLE per quanto di competenza, e con modifica degli elaborati
 RINVIO per le motivazioni a verbale
 Andrea Malvasia - geometra

INQUADRAMENTO

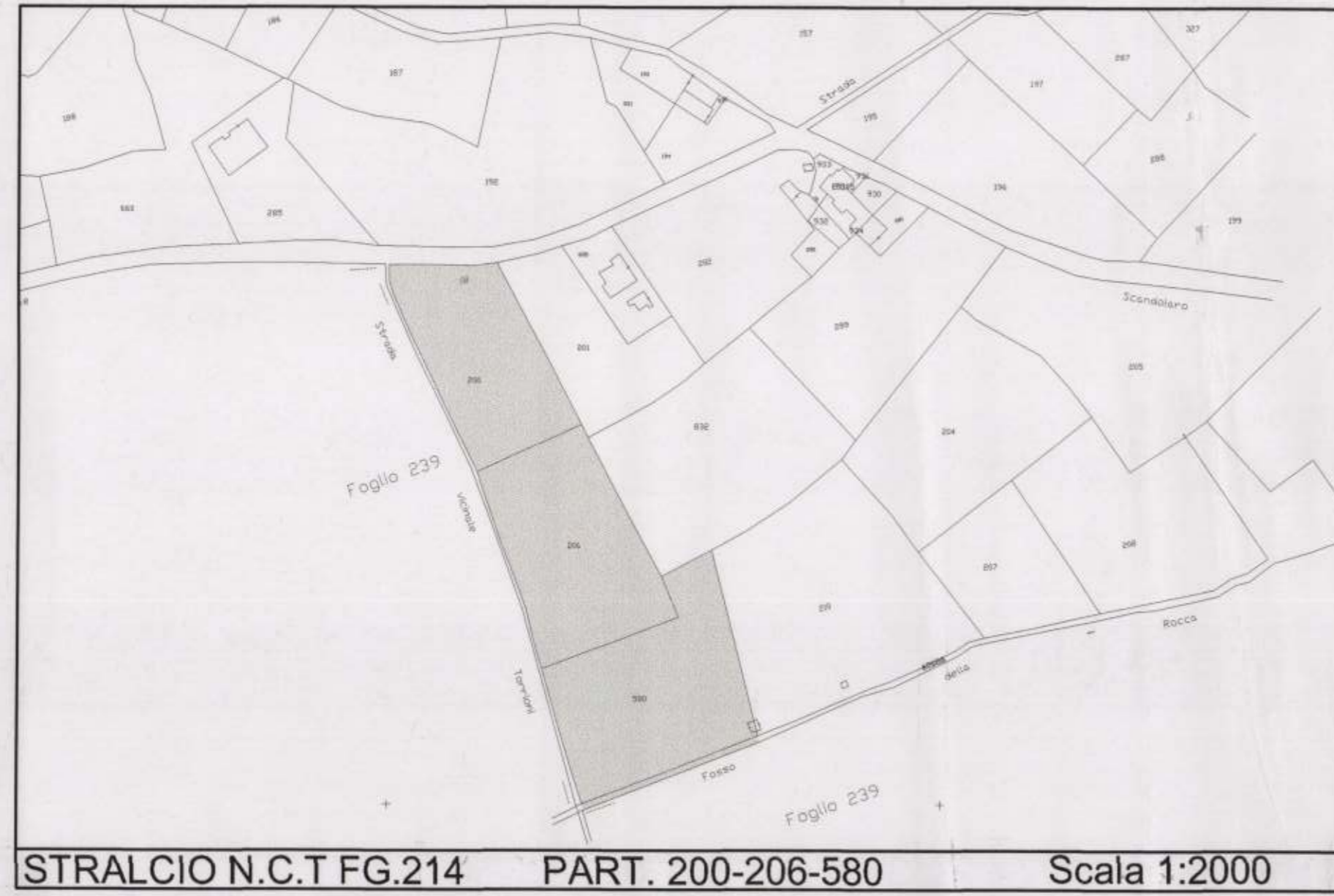
Elaborato: **STRALCIO N.C.T. - STRALCIO PRG VIGENTE STRALCIO PRG 1977 - PREVISIONI PRG 1977 RILIEVO TOPOGRAFICO E SEZIONI DELL'AREA**

01

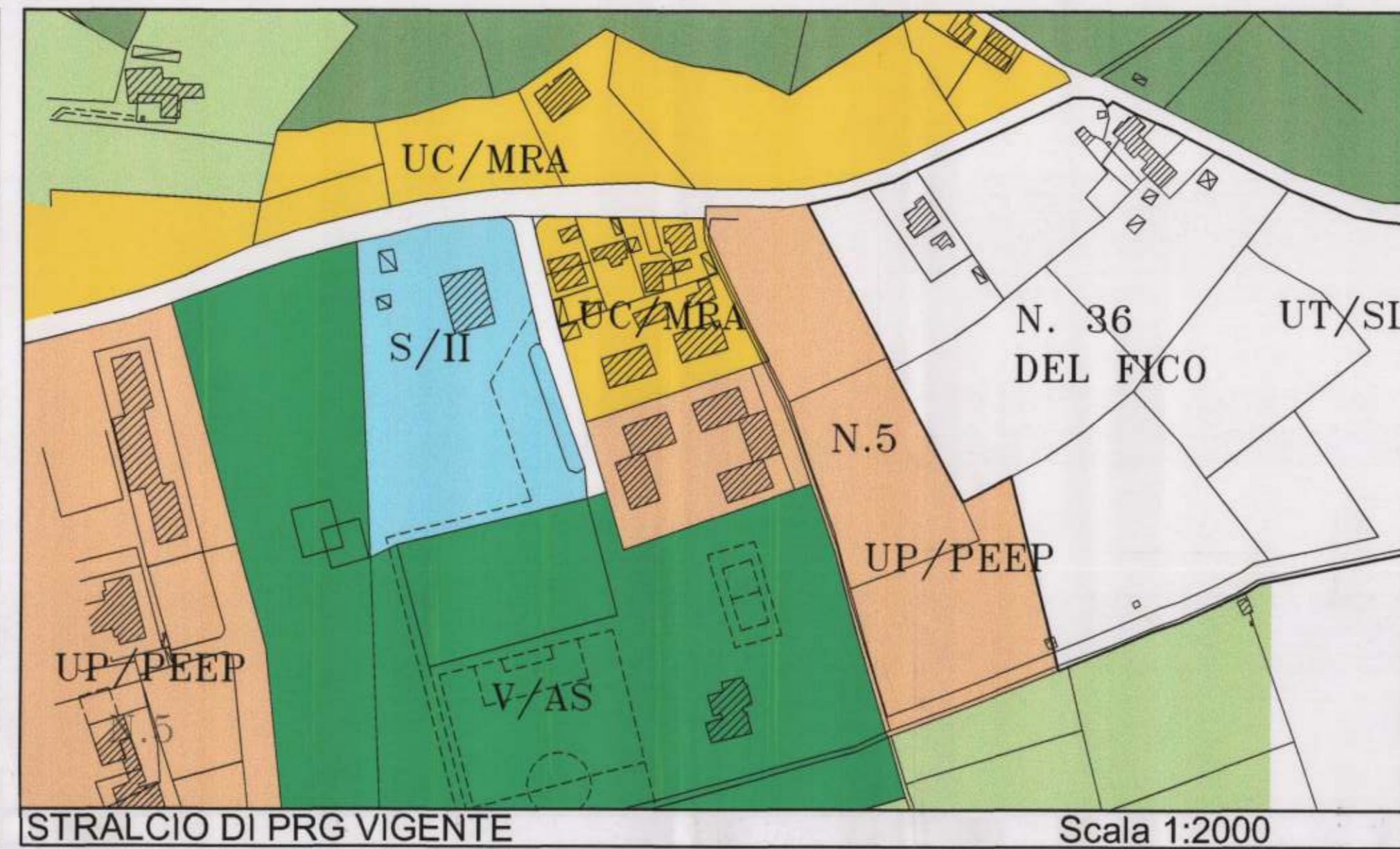
Commissa: 01133 Fase: DEF. File: 001-01133.DWG Rev. 12 Data: MAR 2009 Scala: VARIE

Rev. 01	03	05
02	04	06

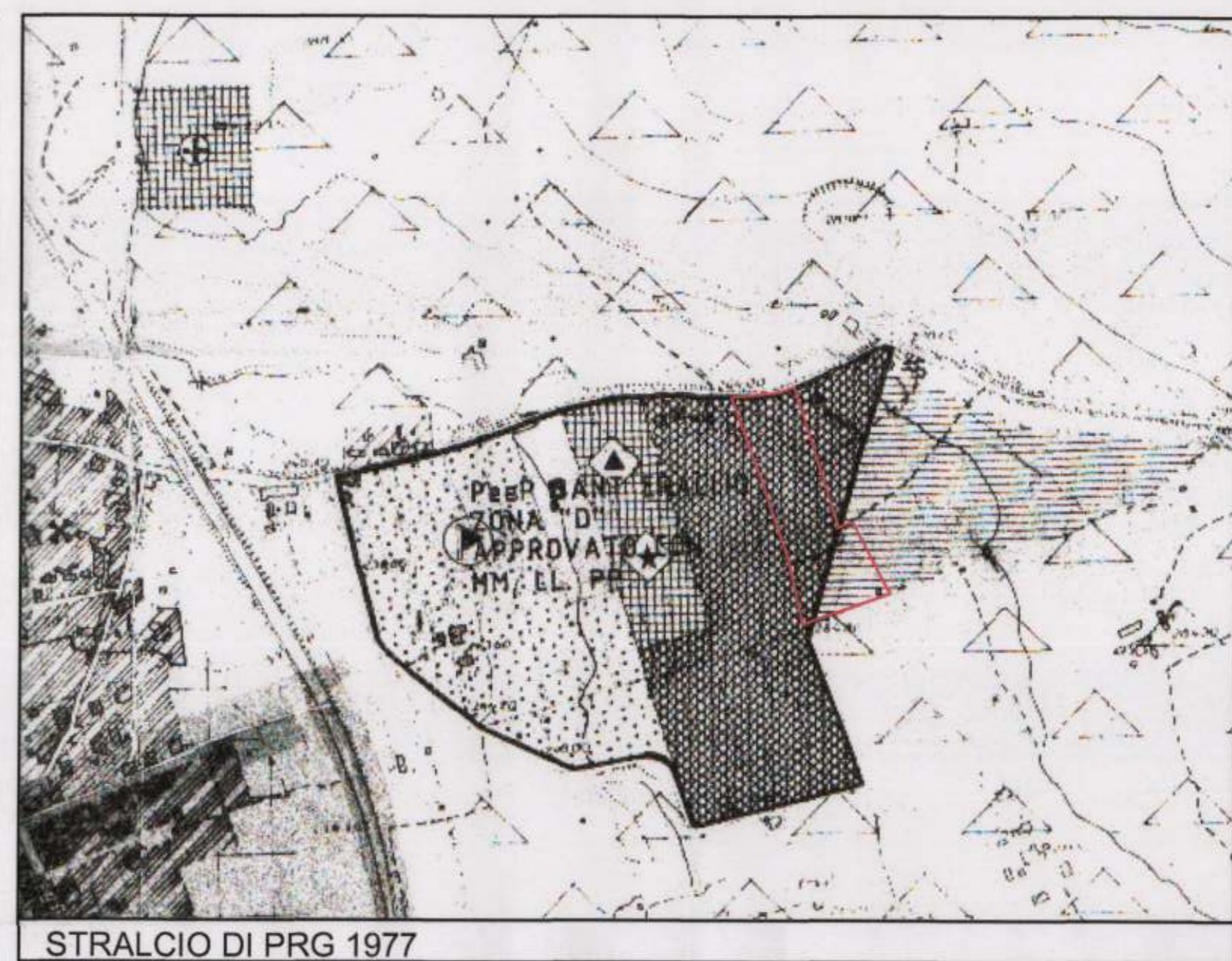
ARAUT
 Progettazione e Servizi in Architettura, Ingegneria, Urbanistica
 06034 Foligno, L.go Marcheselli 3/b - Tel.0742-358288 Fax.0742-359259 e-mail.posa@araud.it
 LA DIFFUSIONE E RIPRODUZIONE, ANCHE PARZIALE DI QUESTA TAVOLA E' VIETATA A TERMINI DI LEGGE



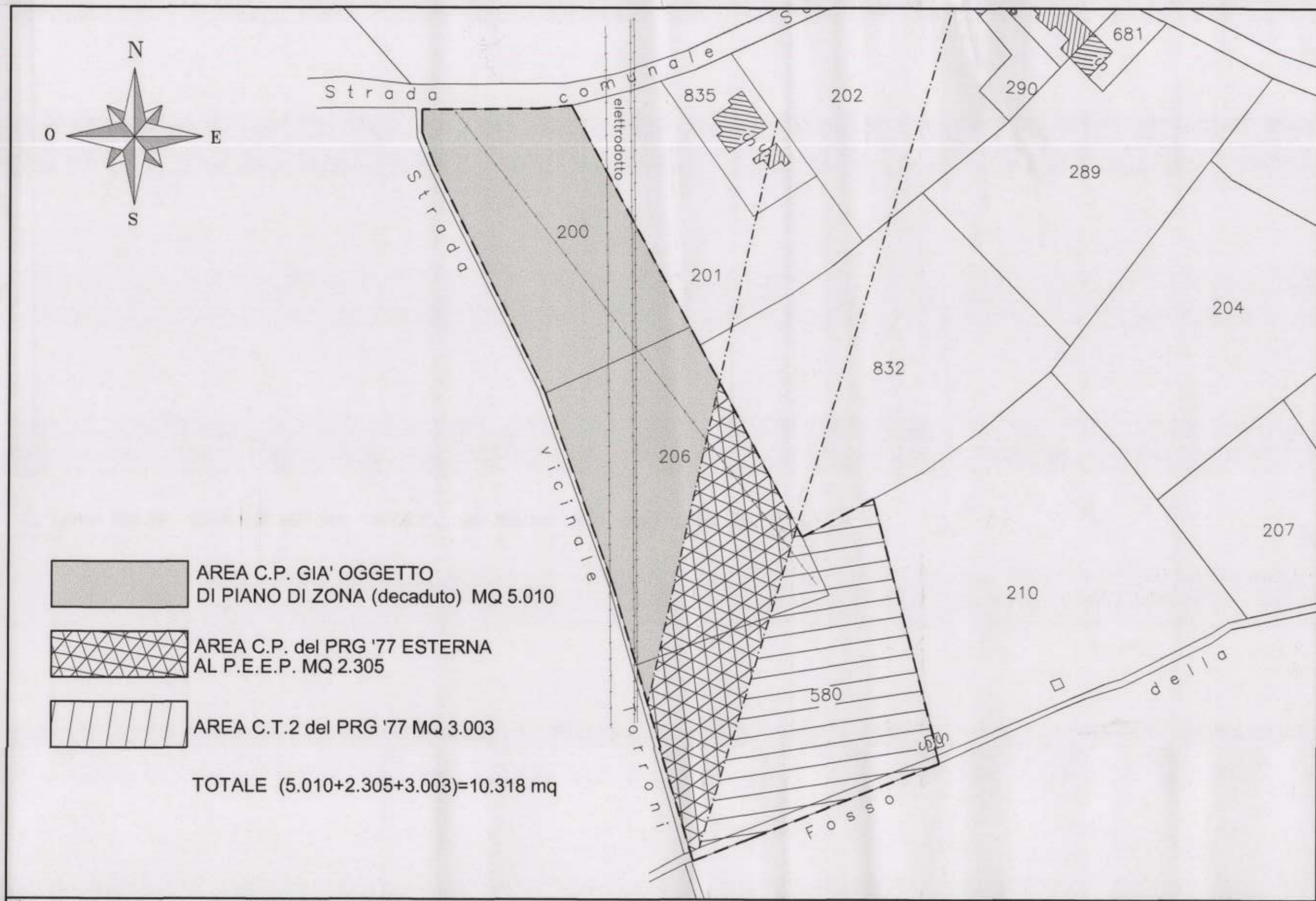
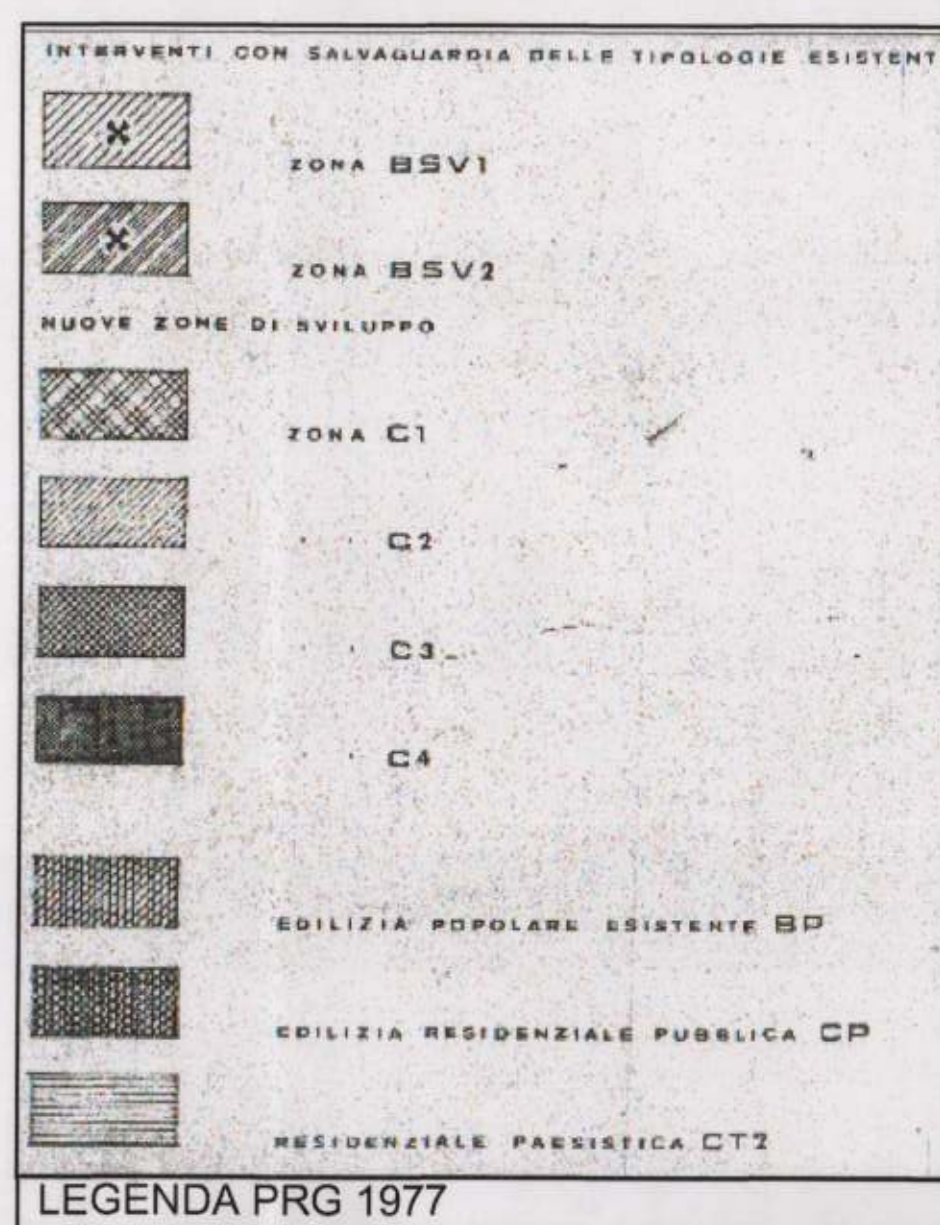
STRALCIO N.C.T FG.214 PART. 200-206-580 Scala 1:2000



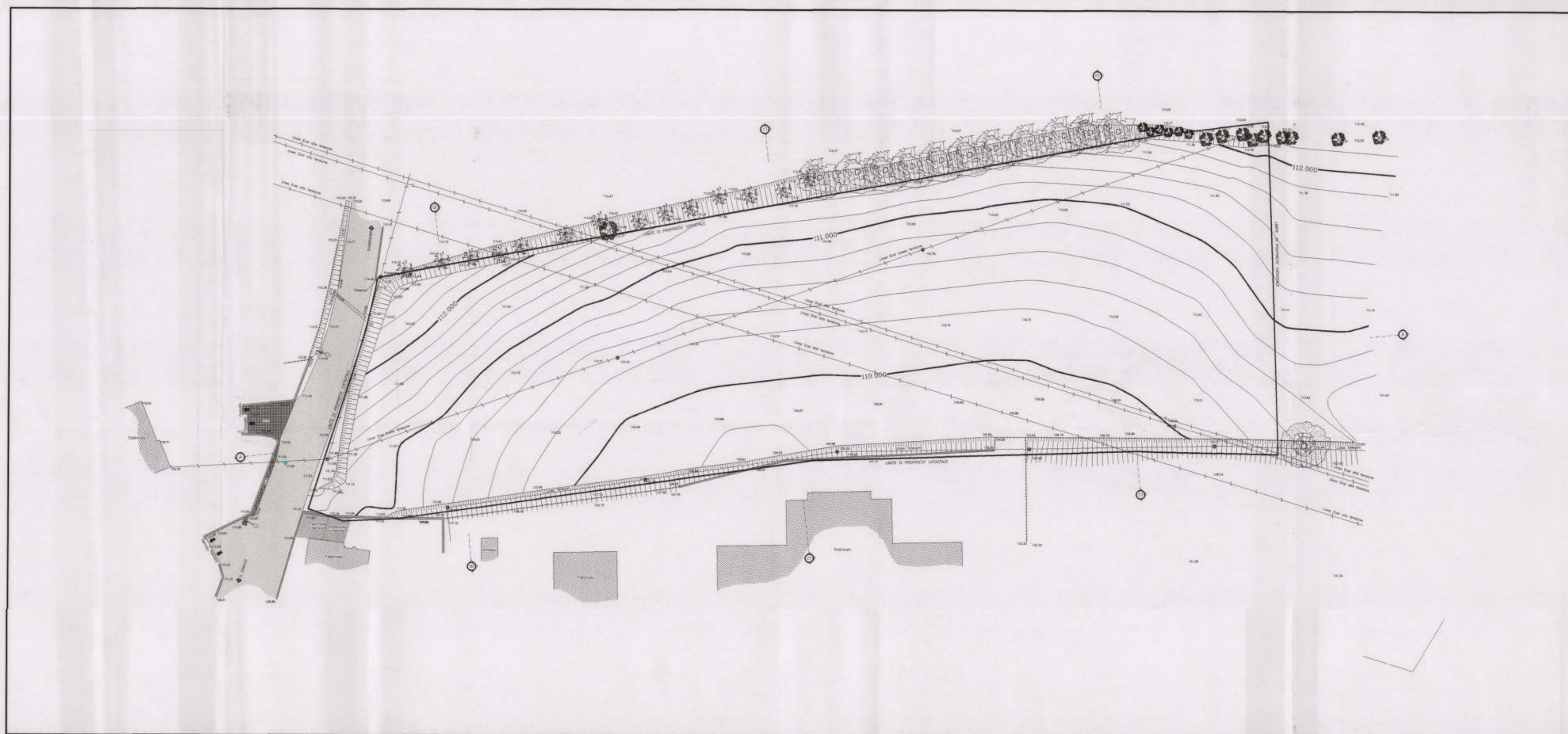
STRALCIO DI PRG VIGENTE Scala 1:2000



STRALCIO DI PRG 1977



Stralcio previsione di P.R.G 1977 Scala 1:1000



RILIEVO TOPOGRAFICO PLANO ALTIMETRICO DELL'AREA Scala 1:500

