COMUNE DI FOLIGNO

Provincia di Perugia

STRUMENTO ATTUATIVO PER LA SISTEMAZIONE DI UN'AREA EDIFICABILE RICADENTE IN ZONA UP/PDL SITA IN FOLIGNO, FRAZ S. PAOLO , VIA CORTA DI COLLE S. LORENZO

PROPRIETA': COOPERATIVA EDILIZIA FORTUNA 89 S.r.l.
Via Tuscolana n°522
00181 - ROMA

~~ALLEGATO ALLA DELIBERAZIONE
CONSIGLIO COMUNALE N. 150
del 20 DIC. 2006~~

TAVOLA N° 5	SERVIZI TECNOLOGICI segnaletica stradale e sistema viario
DATA: APRILE 2003	

AGGIORNAMENTO: MARZO 2004

IL PROPRIETARIO	IL PROGETTISTA

DOTT. ARCH.
ROBERTO DELLA VEDOVA
340

APPROVATO CON DELIBERA C.C.
N. 150 del 20.12.06

Arch. Roberto Della Vedova - Via G. Sasso, n°25 - 06034 - Foligno Tel. 0742-23826

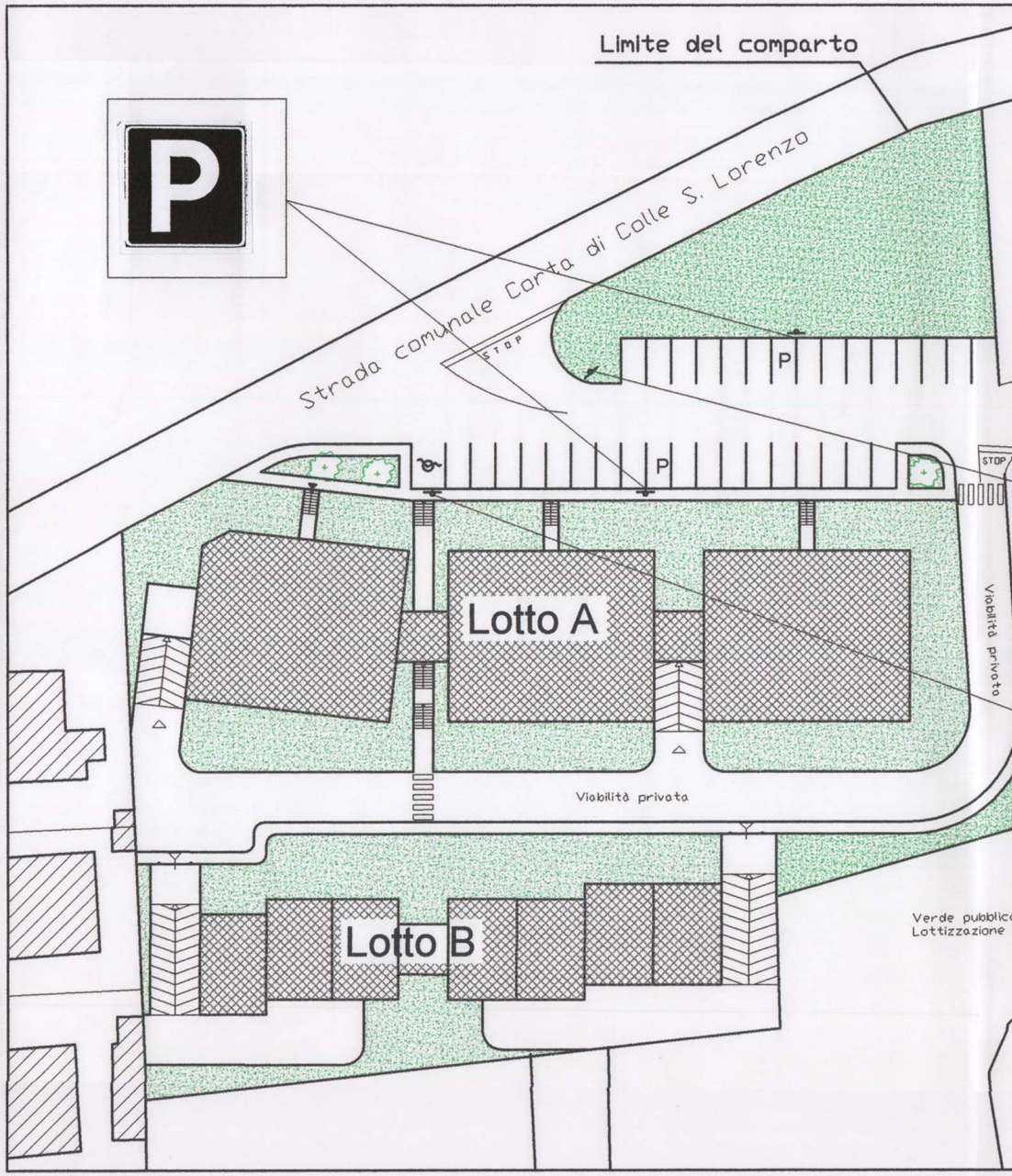
Limite del comparto
P
Strada comunale Corta di Colle S. Lorenzo
STOP
P
P
STOP
Lotto A
Viabilità privata
Viabilità privata
Lotto B
Verde pubblico
Lottizzazione

SEGNALETICA STRADALE - ra

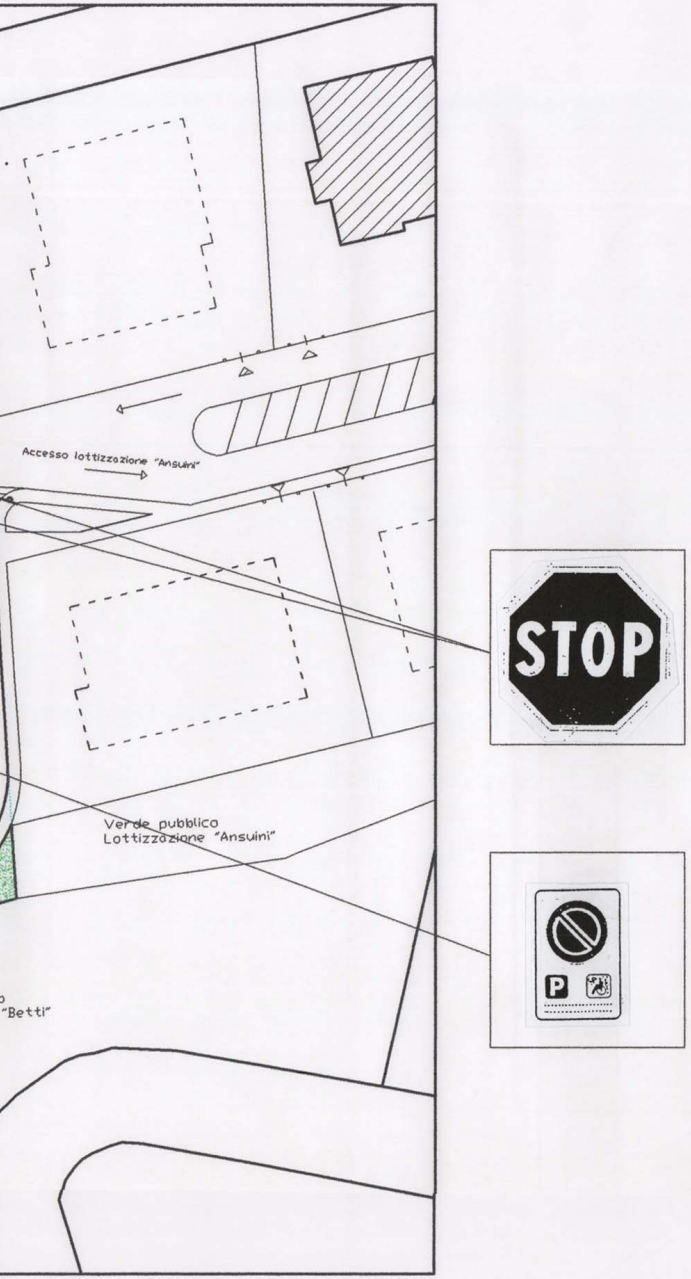
Accesso lottizzazione "Ansuini"
Verde pubblico
Lottizzazione "Ansuini"
STOP
P
"Betti"

pp.1:500

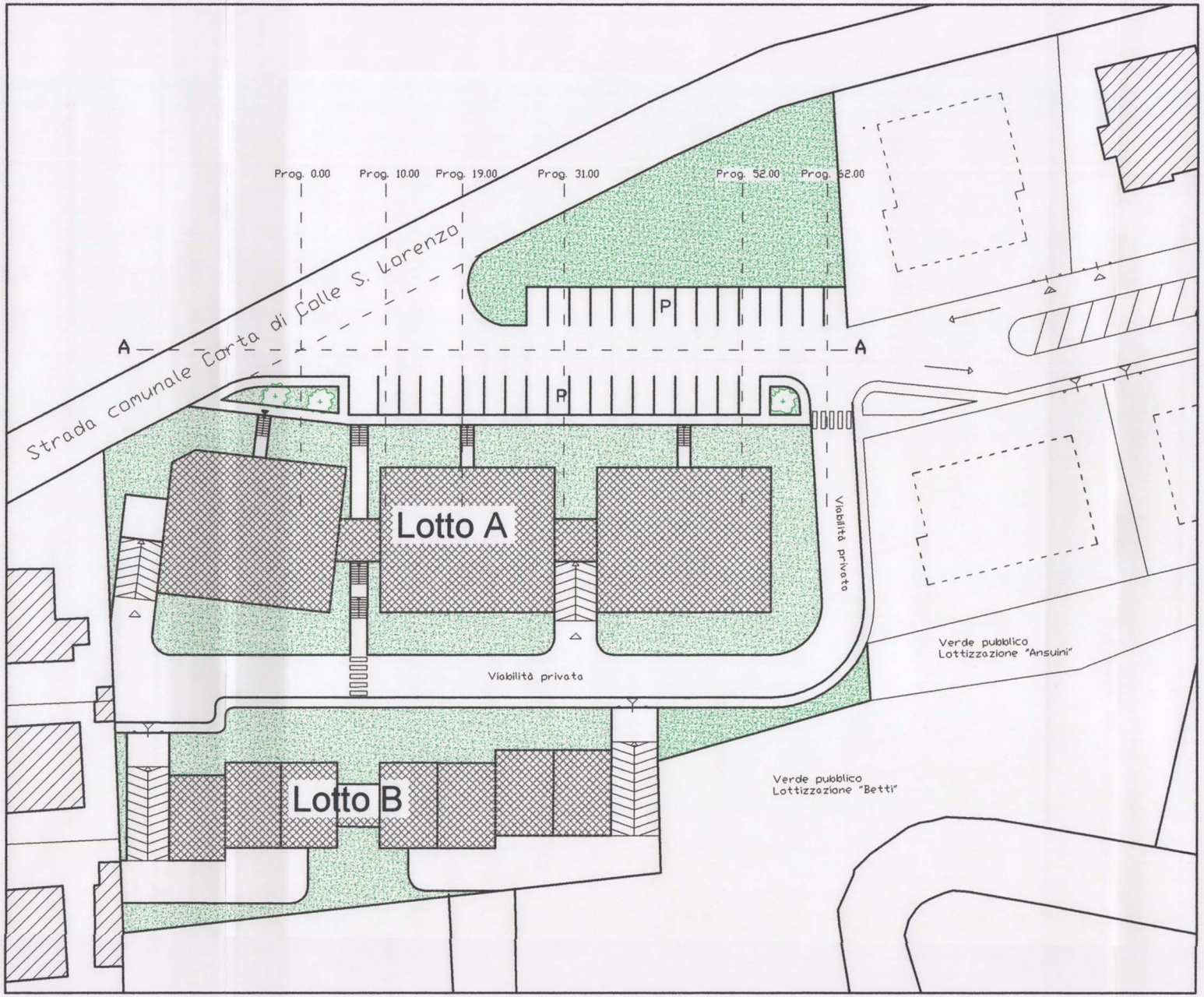
Prog. 0.00
Prog. 10.00
Prog. 19.00
Prog. 31.00
Prog. 52.00
Prog. 62.00
Strada comunale Corta di Colle S. Lorenzo
A
A
P
P
Lotto A
Lotto B
Viabilità privata
Viabilità privata
Verde pubblico
Lottizzazione "Ansuini"
Verde pubblico
Lottizzazione "Betti"

STRADA COMUNALE - rapp.1:500

SEZIONE PROG. 0,00 scala 1:200

Intersezione tra S.P. Corta di Colle e strada di lottizzazione

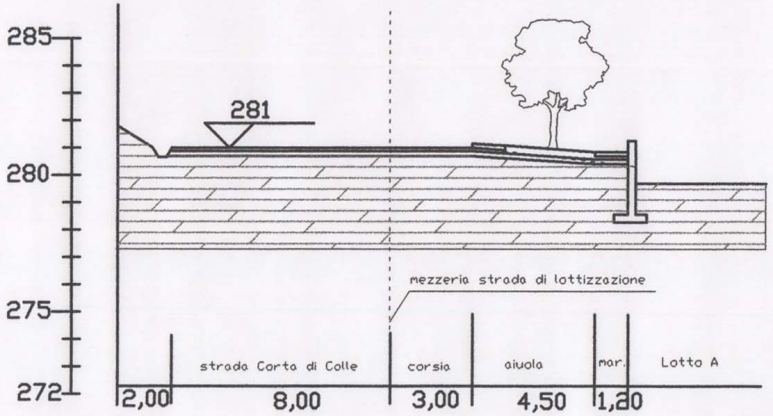
285
280
275
272
281
mezzeria strada di lottizzazione
strada Corta di Colle
corsia
aiuola
mar.
Lotto A
2,00
8,00
3,00
4,50
1,20

SEZIONE PROG. 10,00 scala 1:200

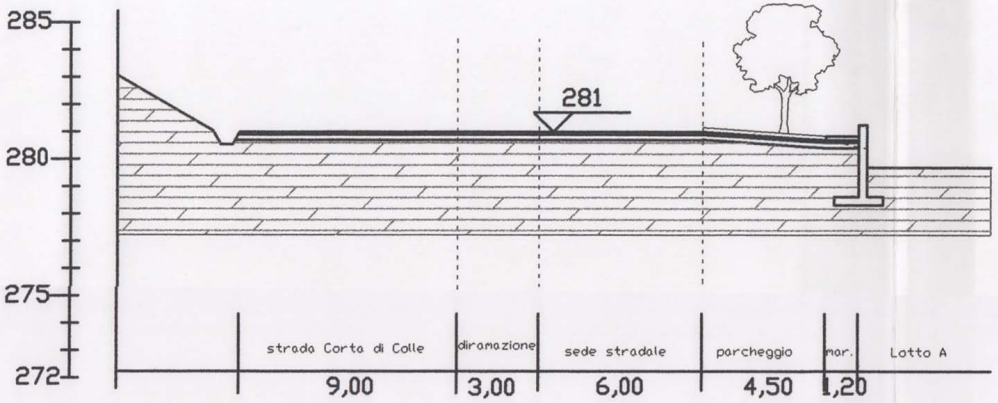
285
280
275
272
281
strada Corta di Colle
diramazione
sede stradale
parcheggio
mar.
Lotto A
9,00
3,00
6,00
4,50
1,20

SEZIONE PROG. 19,00 scala 1:200

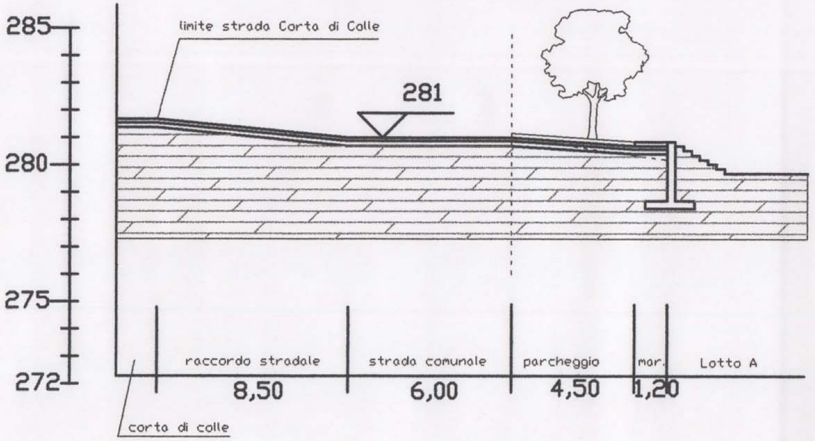
285
280
275
272
limite strada Corta di Colle
281
raccordo stradale
strada comunale
parcheggio
mar.
Lotto A
8,50
6,00
4,50
1,20
corta di colle

SEZIONE PROG. 31,00 scala 1:200

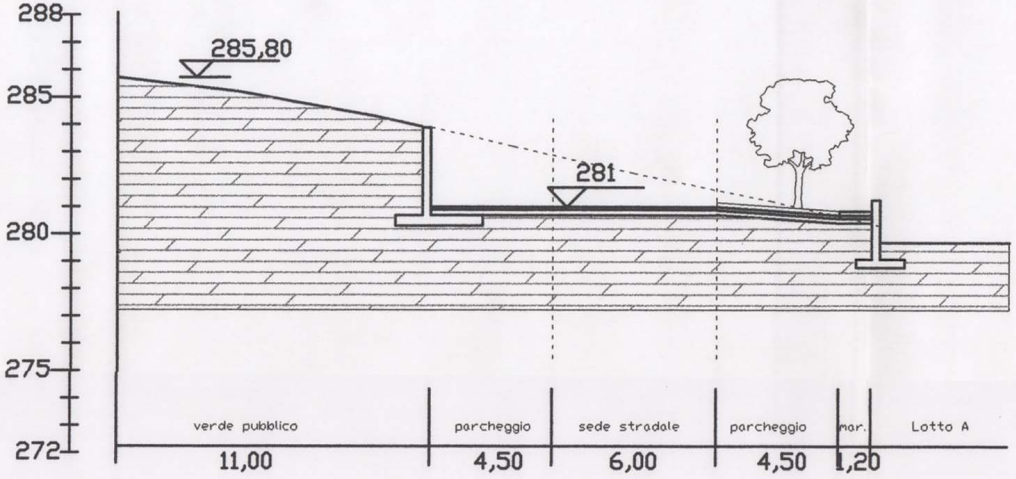
288
285
280
275
272
285,80
281
verde pubblico
parcheggio
sede stradale
parcheggio
mar.
Lotto A
11,00
4,50
6,00
4,50
1,20

SEZIONE PROG. 52,00 scala 1:200

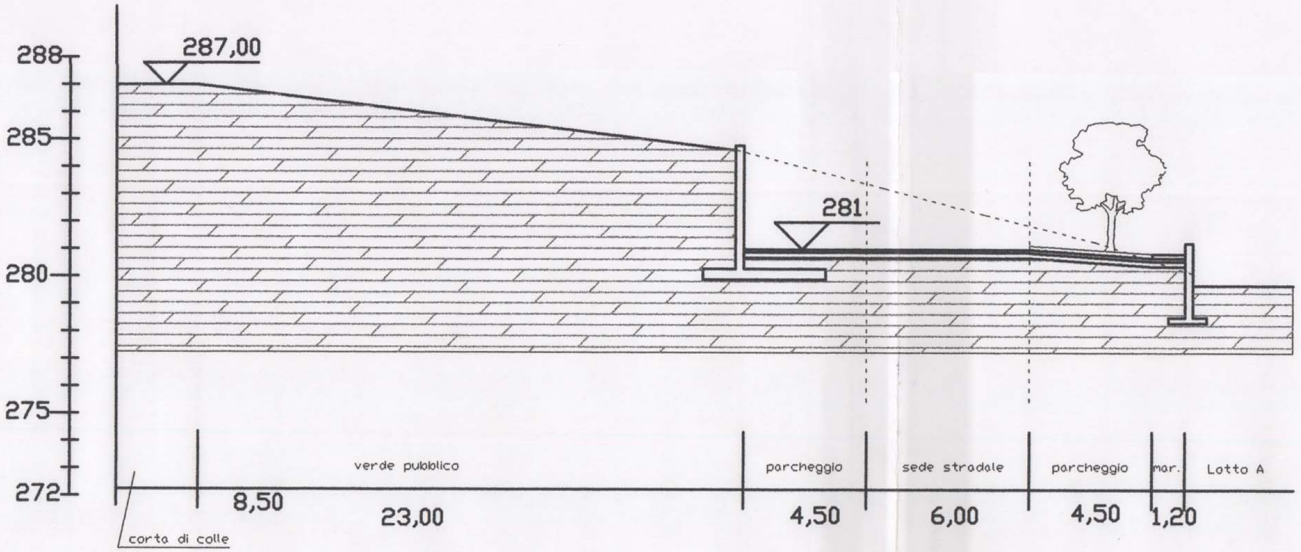
288
285
280
275
272
287,00
281
verde pubblico
parcheggio
sede stradale
parcheggio
mar.
Lotto A
8,50
23,00
4,50
6,00
4,50
1,20
corta di colle

SEZIONE LONGITUDINALE A-A scala 1:200


inizio strada di lottizzazione
285
280
275
272
281
281
mezzeria strada di lottizzazione
strada Corta di Colle
15,00
64.40
limite ad altra lottizzazione

SEZIONE PROG. 62,00 scala 1:200

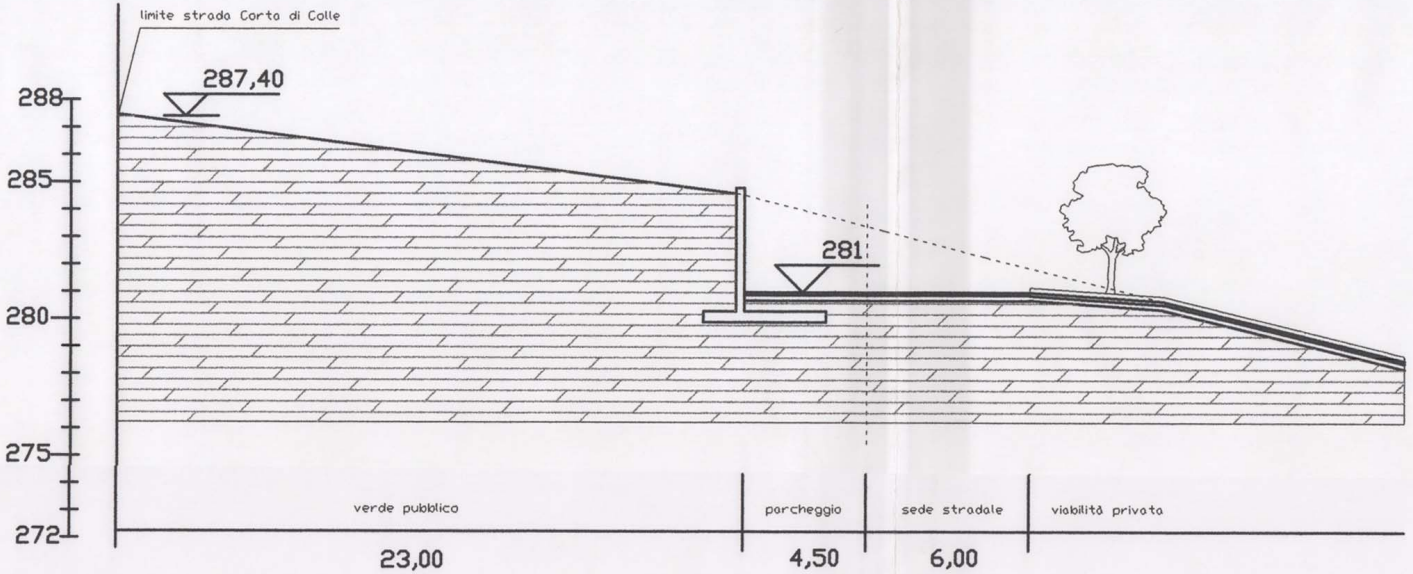
limite strada Corta di Colle
287,40
288
285
280
275
272
281
verde pubblico
parcheggio
sede stradale
viabilità privata
23,00
4,50
6,00

SEZIONE STRADALE TIPO scala 1:100

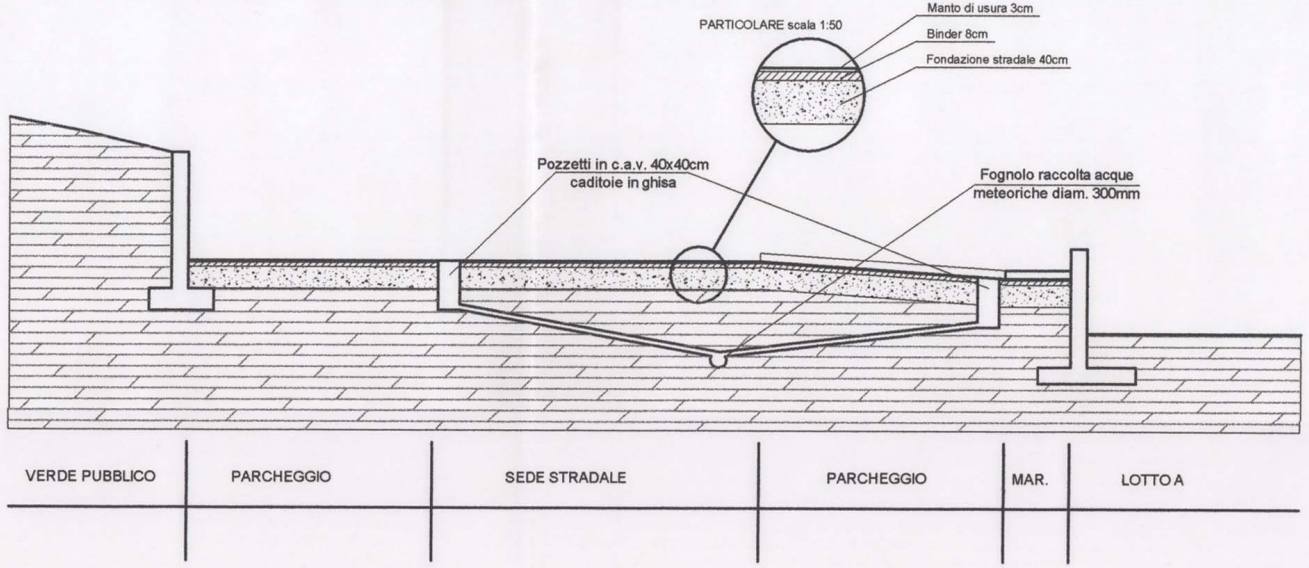
PARTICOLARE scala 1:50
Manto di usura 3cm
Binder 8cm
Fondazione stradale 40cm
Pozzetti in c.a.v. 40x40cm
caditoie in ghisa
Fognolo raccolta acque
meteoriche diam. 300mm
VERDE PUBBLICO
PARCHEGGIO
SEDE STRADALE
PARCHEGGIO
MAR.
LOTTO A