

COMUNE DI FOLIGNO


PRG '97 - AMBITO N° 28 "L'ACQUAIUOLO"

PROGETTO URBANISTICO DI DETTAGLIO

OPERE DI URBANIZZAZIONE:
IMPIANTO DI ILLUMINAZIONE PUBBLICA
RETE ENEL E TELEFONICA

TAVOLA

3



APPROVATO CON DELIBERA N. 9 del 30 del 2002

FEBBRAIO 2002

Francesco Saverio Pardi architetto - via del Campello n°2, 06034 Foligno (Mila) 0742-353890

ELABORATO
COMUNE DI FOLIGNO PRG97
SCHEDE D'AMBITO - FOGLIO NORMATIVO
L'ACQUAIUOLO
AMBITO
28

DESCRIZIONE STATO ATTUALE:
Trasferi di aree poste all'interno del tessuto edificato residenziale esistente, compresa l'area dei edifici storici.

OBIETTIVI GENERALI DELL'INTERVENTO:
Realizzazione di un'area pubblica per la collocazione di un servizio scolastico.
Completamento del tessuto urbano e della maglia viaria.

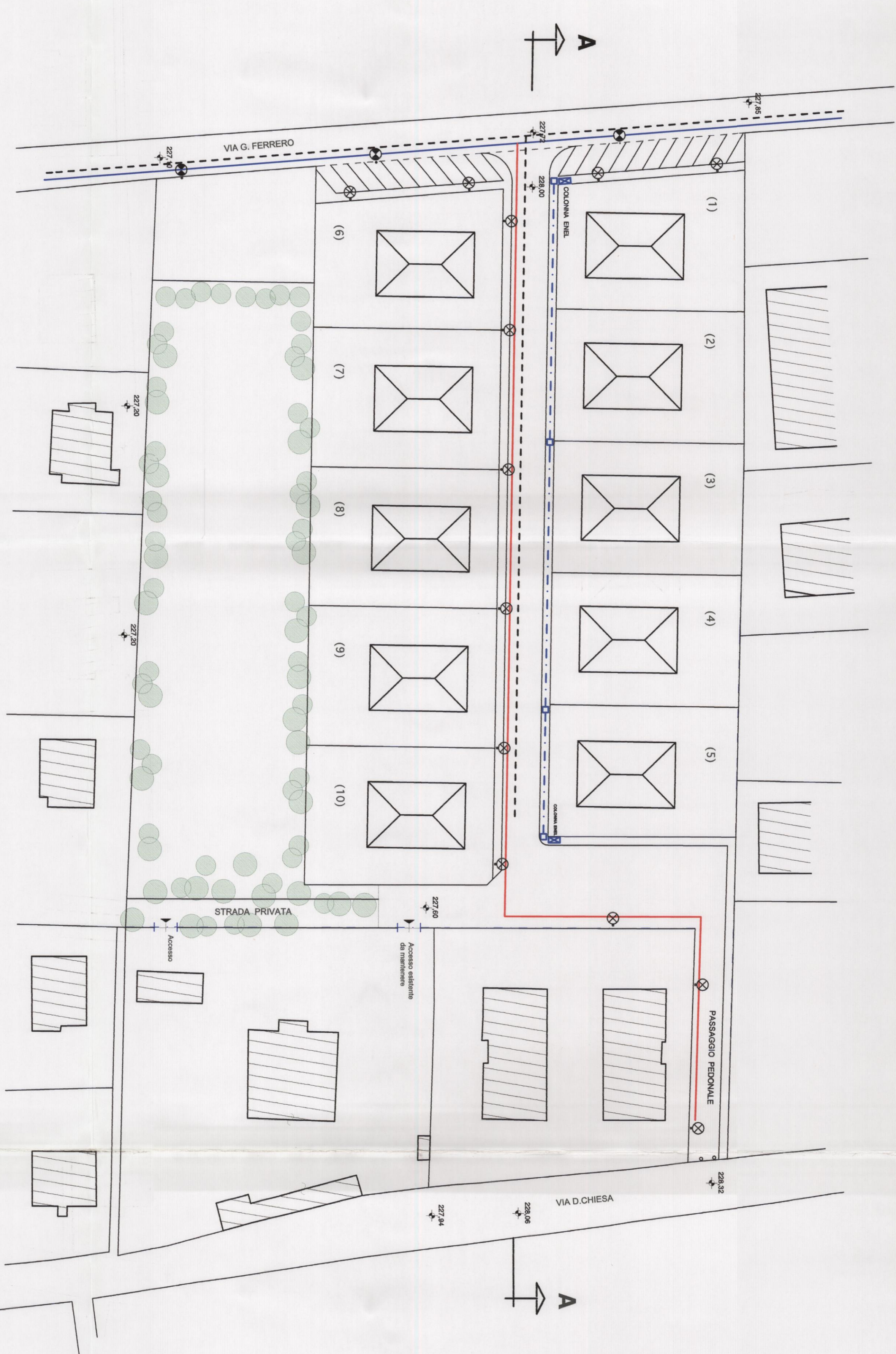
PRECONDIZIONI DI ASSETTO:
Realizzazione della struttura scolastica.
Collegamento tra Via Ferrero e Via Chiesa.

Opere a carico degli abitanti:
Realizzazione della viabilità e degli spazi pubblici.
Opere a carico dell'amministrazione:
Realizzazione della struttura scolastica.

ARTICOLAZIONE DELLA SUPERFICIE TERRITORIALE

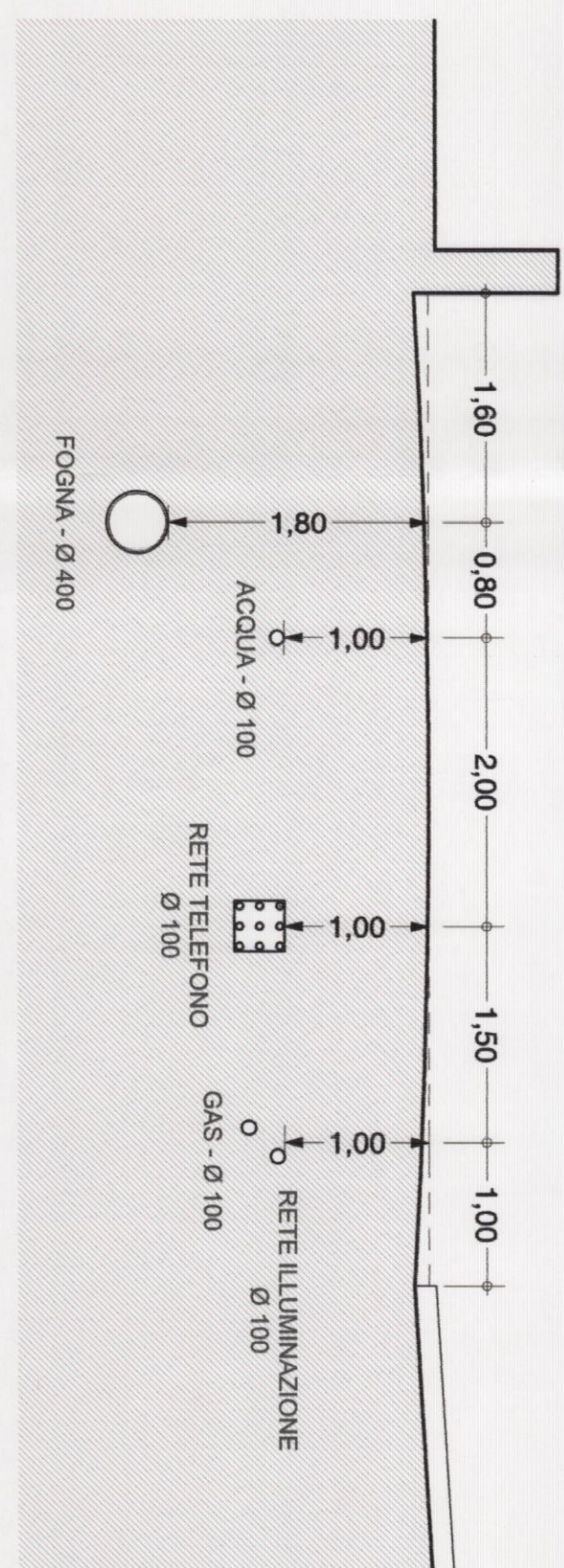
| Superficie fondiaria per destinazione | minimo | | massimo | |
|--|--------|---------|-------------|------------|
| | % SR | 55 % SR | % SR | 45 % SR |
| Edilizia residenziale privata | | | 48 % S.U.C. | % S.U.C. |
| Edilizia residenziale pubblica | | | 37 % S.U.C. | % S.U.C. |
| Attività artigianale | | | % S.U.C. | % S.U.C. |
| Attività terziaria C commerciale | | | % S.U.C. | 8 % S.U.C. |
| Attività terziaria PE pubblico esercizio | | | % S.U.C. | 4 % S.U.C. |
| Attività terziaria P uffici | | | % S.U.C. | 8 % S.U.C. |

USI AMMESSI DEI FABBRICATI
R1-C1-PE2-PE3-P1-S-C1-S-C2-S-C3
API-A-P2
SISTEMAZIONE ED USI AMMESSI DELLE AREE DI PERTINENZA
PRESCRIZIONI PARTICOLARI
H_{max} = 10,00 mt.
SUPERFICIE TERRITORIALE CORRISPONDENTE AI VALORI CATASTALI



IMPIANTO DI ILLUMINAZIONE PUBBLICA E PRIVATA
RETE ENEL E RETE TELEFONICA - SCALA 1:500

SEZIONE LONGITUDINALE A-A - SCALA 1:500



POSIZIONE DEI SERVIZI SU VIA FERRERO - SCALA 1:50

IMPIANTO DI ILLUMINAZIONE PUBBLICA E PRIVATA
RETE ENEL E RETE TELEFONICA

| SIMBOLOGIE | LEGENDA |
|------------|---------------------------------------|
| — | RETE ILLUMINAZIONE PUBBLICA |
| - - - | RETE ILLUMINAZIONE DI LOTTAZIONE |
| · · · | RETE ENEL |
| --- | RETE TELEFONICA |
| ⊕ | ILLUMINAZIONE ESISTENTE DA SOSTITUIRE |
| ⊗ | ILLUMINAZIONE PUBBLICA DI PROGETTO |
| □ | POZZETTO ENEL 80 x 80 |
| + | QUOTE STRADE |