


ATTO AMMINISTRATIVO  
EFFICACE Dal 1. DIC. 2000



IL FUNZIONARIO  
(Franco Biti)

## REGIONE DELL'UMBRIA GIUNTA REGIONALE

DIREZIONE POLITICHE TERRITORIALI AMBIENTE  
E INFRASTRUTTURE

UFFICIO: TEMPORANEO URBANISTICA:  
CONTROLLO E VIGILANZA SUGLI  
STRUMENTI URBANISTICI DEGLI ENTI  
LOCALI

### DETERMINAZIONE DIRIGENZIALE

N. 9441 DEL 17 NOV. 2000

#### ATTO DI MAGGIOR RILEVANZA

**OGGETTO:** Comune di Foligno - Aggiornamento della delimitazione delle aree compromesse da fenomeni di urbanizzazione in atto ai sensi dell'art.9 della legge regionale n.52/83.

**Visto** il decreto legislativo 3 febbraio 1993, n. 29 e successive modificazioni ed integrazioni;

**Vista** la legge regionale 22 aprile 1997, n. 15;

**Vista** la legge 7 agosto 1990, n. 241 e la legge regionale 9 agosto 1991, n. 21;

**Visto** il Regolamento interno della Giunta;

**Viste** le direttive della Giunta regionale per l'esercizio delle funzioni della dirigenza e degli uffici;

**Considerato** che con la sottoscrizione del presente atto se ne attesta la legittimità;



MOD. B

Spazio riservato all'Archivio

REGIONE DELL'UMBRIA Direz. Polit. Territ. - Ambiente e Infrastr.	
012401/8	05 DIC. 2000
Cat. 2	Cl. 6 Fasc. 2

#### PARERE DI REGOLARITA' TECNICO-AMMINISTRATIVA

Si esprime parere favorevole in ordine alla regolarità tecnico-amministrativa della determinazione dirigenziale.

Il dirigente responsabile o suo delegato

Geom. Ivano Antonelli  
*[Signature]*

Data 17 NOV. 2000

#### PARERE DI REGOLARITÀ CONTABILE

Si esprime parere favorevole in ordine alla regolarità contabile della determinazione dirigenziale, la cui spesa trova copertura finanziaria al cap. \_\_\_\_\_ del bilancio regionale per l'esercizio finanziario \_\_\_\_\_

Il dirigente responsabile Serv. Ragioneria o suo delegato

Data \_\_\_\_\_

#### PARERE IN ORDINE ALLA LIQUIDAZIONE DI SPESA

Si esprime parere favorevole in ordine alla regolarità della determinazione di liquidazione a fronte del seguente impegno di spesa \_\_\_\_\_

Il dirigente responsabile Serv. Ragioneria o suo delegato

Data \_\_\_\_\_

**Premesso che:**

- il Comune di Foligno ha provveduto alla perimetrazione delle aree di particolare interesse agricolo e di quelle compromesse da fenomeni di urbanizzazione in atto, ai sensi della vigente normativa e che la stessa è stata approvata con D.P.G.R. n.385 del 22.7.1998;
- nel corso dell'esame del nuovo P.R.G. del Comune di Foligno, il C.C.R.T. con parere n.58 del 30.11.99 ha prescritto anche l'aggiornamento delle cartografie sulla base delle nuove previsioni di edificabilità del P.R.G. medesimo in quanto in alcuni casi vanno a modificare gli ambiti agricoli di pregio già approvati con il decreto sopra richiamato;
- con delibera consiliare n.114 del 27.6.2000, l'Amm.ne Comunale controdeducendo alle osservazioni formulate dal C.C.R.T. sul nuovo P.R.G. (parere n.58/99) ha nel contempo proceduto all'aggiornamento della delimitazione delle aree agricole compromesse da fenomeni di urbanizzazione in atto;

**Visto** il verbale della Conferenza di Servizio ed i relativi pareri istruttori degli Uffici e Servizi regionali di cui alla deliberazione di G.R. n.7874/96, tenutasi il giorno 2.10.2000, con il quale sono state formulate prescrizioni ed osservazioni in merito al suddetto aggiornamento;

**Visto** il parere del Comitato Consultivo Regionale per il Territorio (C.C.R.T.) n.52 del 24.10.2000 emesso ai sensi della legge regionale 20 luglio 1994, n.20 con il quale sono state formulate prescrizioni ed osservazioni in merito all'aggiornamento medesimo;

**Visto** l'art.30 della L.R. n.31/97;

**Vista** la L.R. 26.7.1994, n.20;

**Vista** la L.R. 18.8.1989, n.26;



**Il Dirigente Responsabile del Servizio**

**D E T E R M I N A**

1. di approvare, ai sensi dell'art.9, della legge regionale n.52/83, l'aggiornamento della delimitazione delle aree agricole di pregio compromesse da fenomeni di urbanizzazione in atto con le seguenti prescrizioni:
  - a) l'area limitrofa alla palude di Colfiorito indicata con colore verde nella cartografia (Tav.3) dovrà nelle sue destinazioni d'uso successive, mantenere una superficie permeabile;
  - b) l'elevato livello di pericolosità idraulica impedisce qualsiasi destinazione diversa da quella agricola in ragione del conseguente aumento del rischio, per le seguenti aree:
    - nn. 1 e 2 in loc. Torre di Montefalco (Tav.1);
    - nn. 63, 64, 65 in loc. Capannacci, n.68 in loc. S.Giovanni Profiamma e n.74 in loc. Belfiore (Tav.2);
  - c) nelle successive previsioni di P.R.G., la destinazione d'uso delle zone dovrà essere valutata anche nel rispetto dei risultati delle indagini di microzonazione sismica approvati con D.G.R. n.4363/98 e n.561/99;
2. di non approvare l'area agricola compromessa da fenomeni di urbanizzazione in atto in loc. Paciana, indicata in rosso nella cartografia (Tav.2), in quanto non presenta elementi di compromissione essendo situata in aperto territorio agricolo; detta area dovrà pertanto riassumere la classificazione di zone agricola di pregio;
3. di dichiarare che trattasi di atto di maggior rilevanza, ai sensi dell'art. 21, comma 4, della L.R. n. 15/97, del Regolamento interno della Giunta e delle direttive applicative e, pertanto, è comunicato ai soggetti competenti per l'eventuale richiesta di riesame rimanendo sospeso nell'efficacia.

La variante si compone dei seguenti atti:


  - delibera consiliare n.114/2000;

- tavole nn.1-2-3, scala 1:10.000, comprendenti aggiornamento e verifica analitica della compensazione;
- tavole nn.1-2-3, scala 1:10.000, definitive;
- relazione illustrativa (controdeduzioni al parere C.C.R.T. n.58/99).


Gli atti rimarranno depositati presso l'Archivio della Direzione Politiche Territoriali, Ambiente ed Infrastrutture.

La presente determinazione verrà trasmessa al Comune di Foligno e pubblicata sul B.U.R.


L'Istruttore  
(Geom. Scoscia Rodolfo)



Si attesta la regolarità del procedimento  
Il Responsabile del procedimento  
(Geom. Ivano Antonelli)



Il Dirigente vicario  
(Ing. Pier Luigi Tenti)



Perugia,

17 NOV. 2000

RS/cp/detFoligno00

REGIONE DELL'UMBRIA

Giunta Regionale

SEGRETARIA DELLA GIUNTA

La presente copia, richiesta di n. 3....

fasc. 2... è conforme all'originale

esistente presso questo Ufficio.

Perugia, 17.11.2000.....



L'ISTRUTTORE  
(G. Bernhetti)

