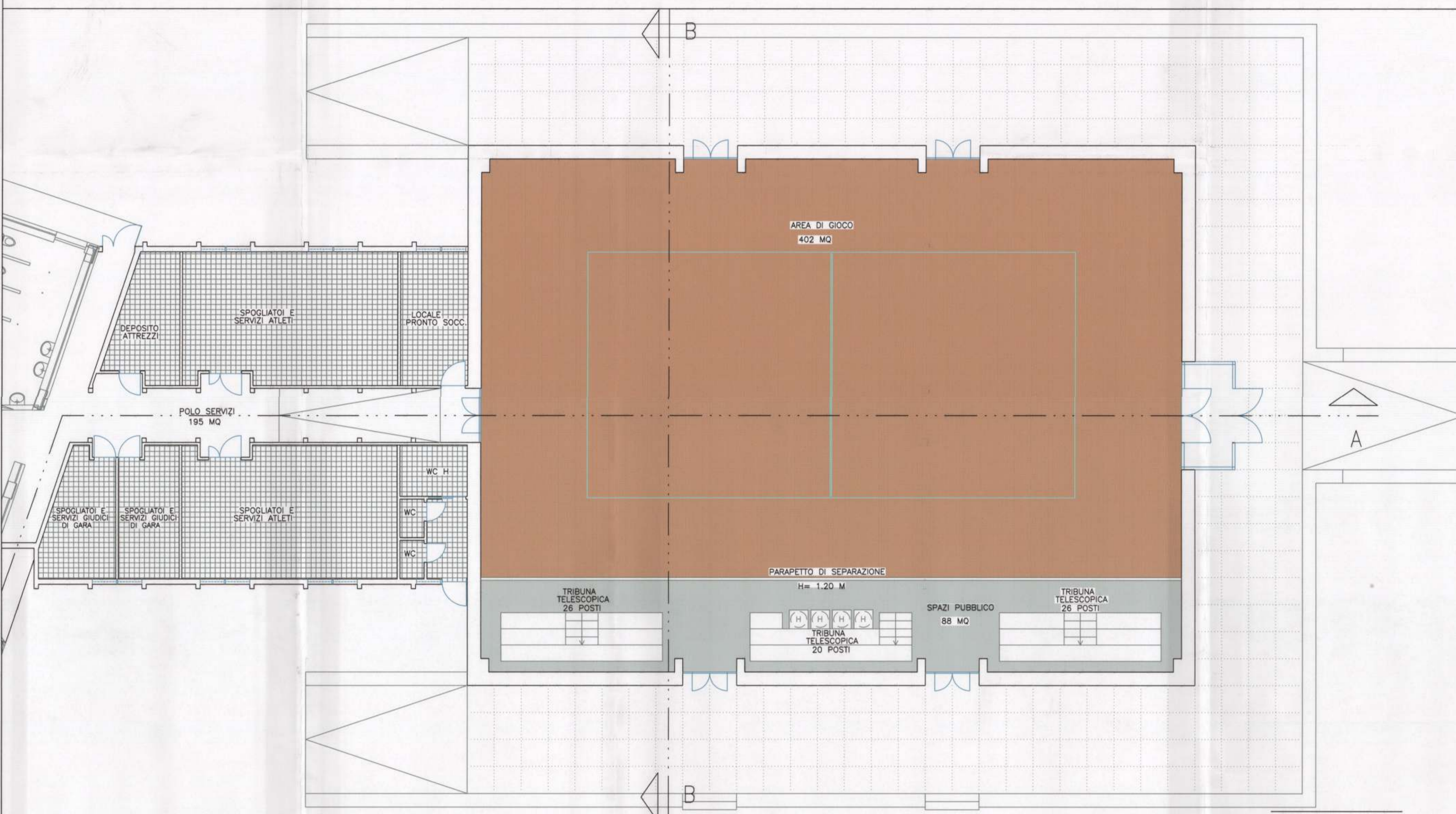
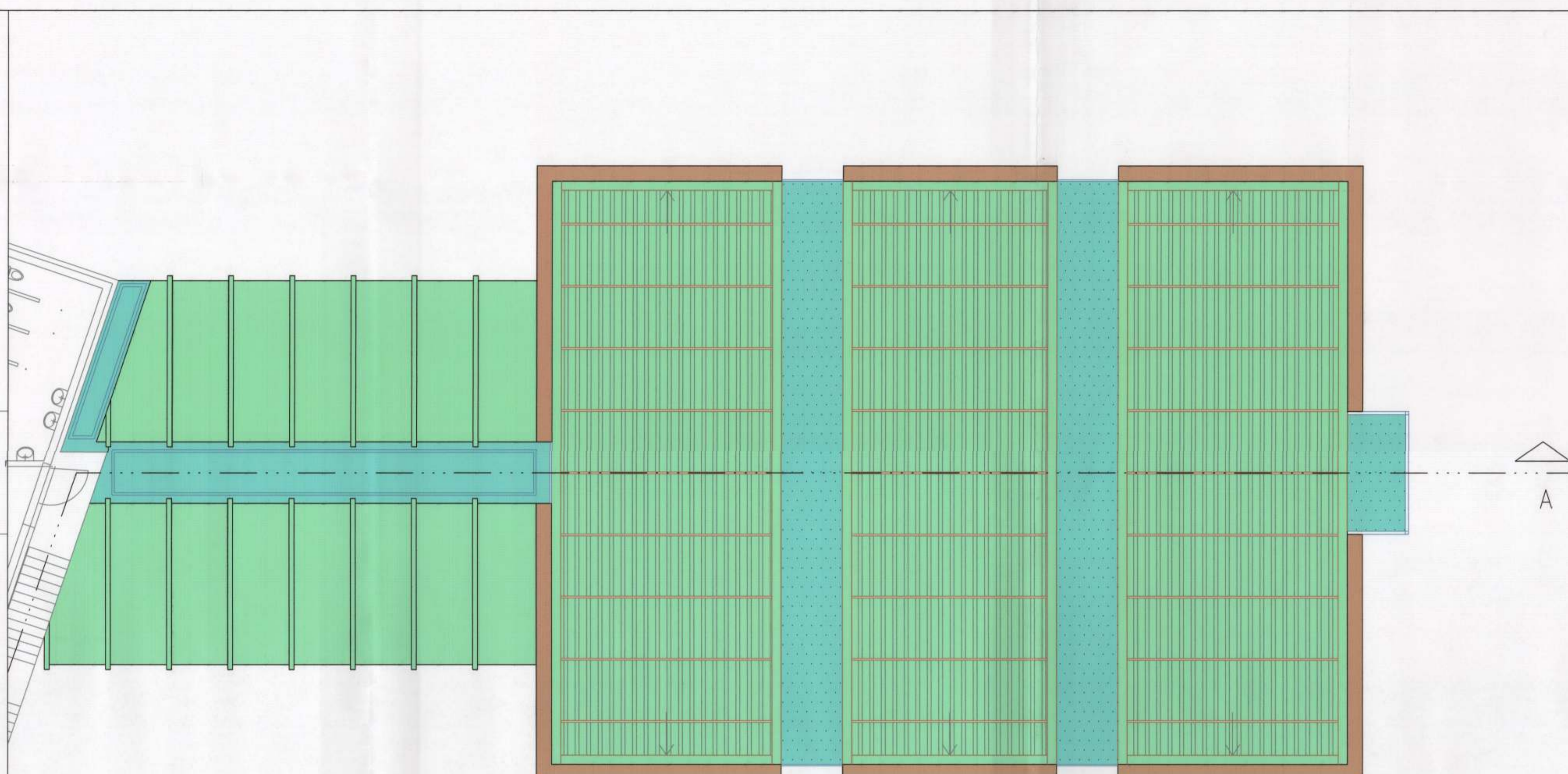


SEZIONE A- A



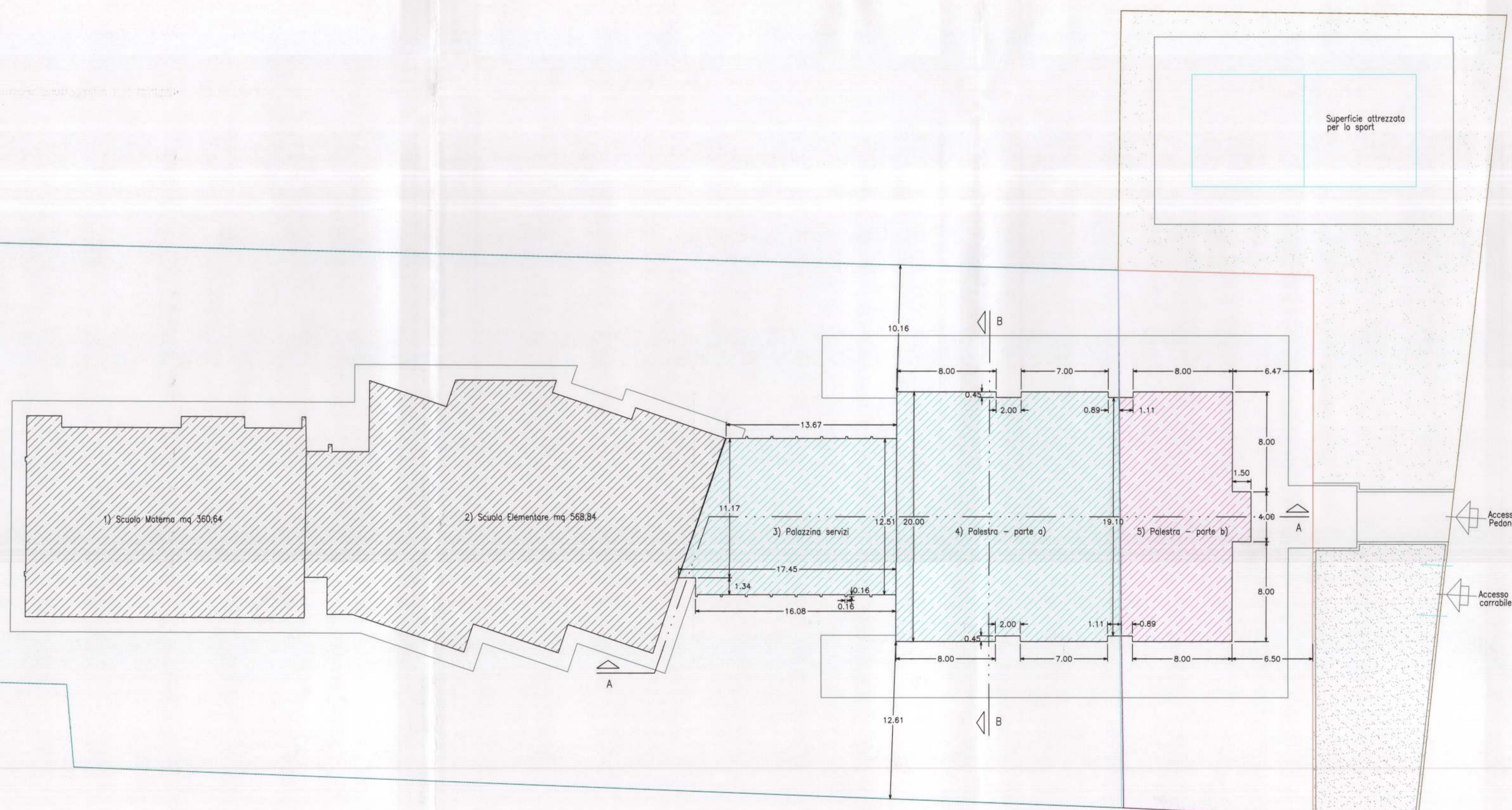
PIANTA PIANO TERRA SCALA 1:100



PIANTA DELLA COPERTURA SCALA 1:100

- SUPERFICIE FONDIARIA PER ATTREZZATURE SCOLASTICHE (S/A)
- SUPERFICIE FONDIARIA PER ATTREZZATURE SPORTIVE
- AREA PER ATTREZZATURE SPORTIVE

VERIFICA STANDARD URBANISTICI - art. 26 co. 2, art. 21 co. 2 lett. d) N.T.A. P.R.G. '97; art. 22 PRG previgente	
Area scolastica: Sf = 5.909,56	Area per attrezzature sportive: (superficie fondiaria per l'edificazione) Sf = 667,17 Sc,max = 223,00 mq
Superficie coperta edifici esistenti 1) Scuola Materna mq 360,64 2) Scuola Elementare mq 568,84	Superficie edifici di progetto 1) Palestra - parte b) mq (0,89+1,11)/2x19,10 + 8,00x20,00 + +4,00x1,50 = 185,10 mq Sc= 185,10 mq < 223,00 mq
Superficie edifici di progetto 3) Palazzina servizi mq (13,67+17,45)x11,17/2 + 1,34x16,08 + 14x0,16x0,16 = 195,71 mq	Area per attrezzature sportive: 1095,48 mq (verde attrezzato per lo sport)
4) Palestra - parte a) mq 17x19,10 + 19,10x(0,89+1,11)/2 + 2x8,00x0,45 + 2x7,00x0,45 = 357,30 mq	
Totale superficie coperta (360,64+568,84+195,71+357,30) = 1.482,49 mq	
$R_c = S_c/S_f = 1.482,49/5.909,56 = 0,269 < 0,30 = R_{c,max}$	



PLANIMETRIA GENERALE SCALA 1:200

COMUNE DI FOLIGNO PROVINCIA DI PERUGIA		
AREA LAVORI PUBBLICI		
OGGETTO DEL PROGETTO: REALIZZAZIONE DI UNA PALESTRA SCOLASTICA IN VIA PACINOTTI, LOC. STERPETE		
PROGETTO PRELIMINARE		ELABORATO 3
OGGETTO DELL'ELABORATO: PLANIMETRIE DI PROGETTO - SEZIONE VERIFICA STANDARD		
DATA: GENNAIO 2011	RESP. DEL PROCEDIMENTO:	Ing. Francesco Maria Castellani
SCALA: VARIE	GRUPPO DI PROGETTAZIONE:	Arch. Luciano Piarinari
	Coordinamento progettazione:	Ing. Elisabetta Daiani
	Progetto Architettonico:	Geom. Guido Bellini
	Collaboratori:	Geom. Tiziana Angelucci Geom. Gaetano Medorini
	Coordinatore della Sicurezza:	Ing. Roberto Righi
	Geologo:	Dott. ssa Mariella Mariani
<small>Approvato con delibera C.C. N. 5 del 14/01/2011</small>		