



COMUNE DI FOLIGNO






PIANO ATTUATIVO DI INIZIATIVA PUBBLICA
IN VARIANTE AL PRG'97

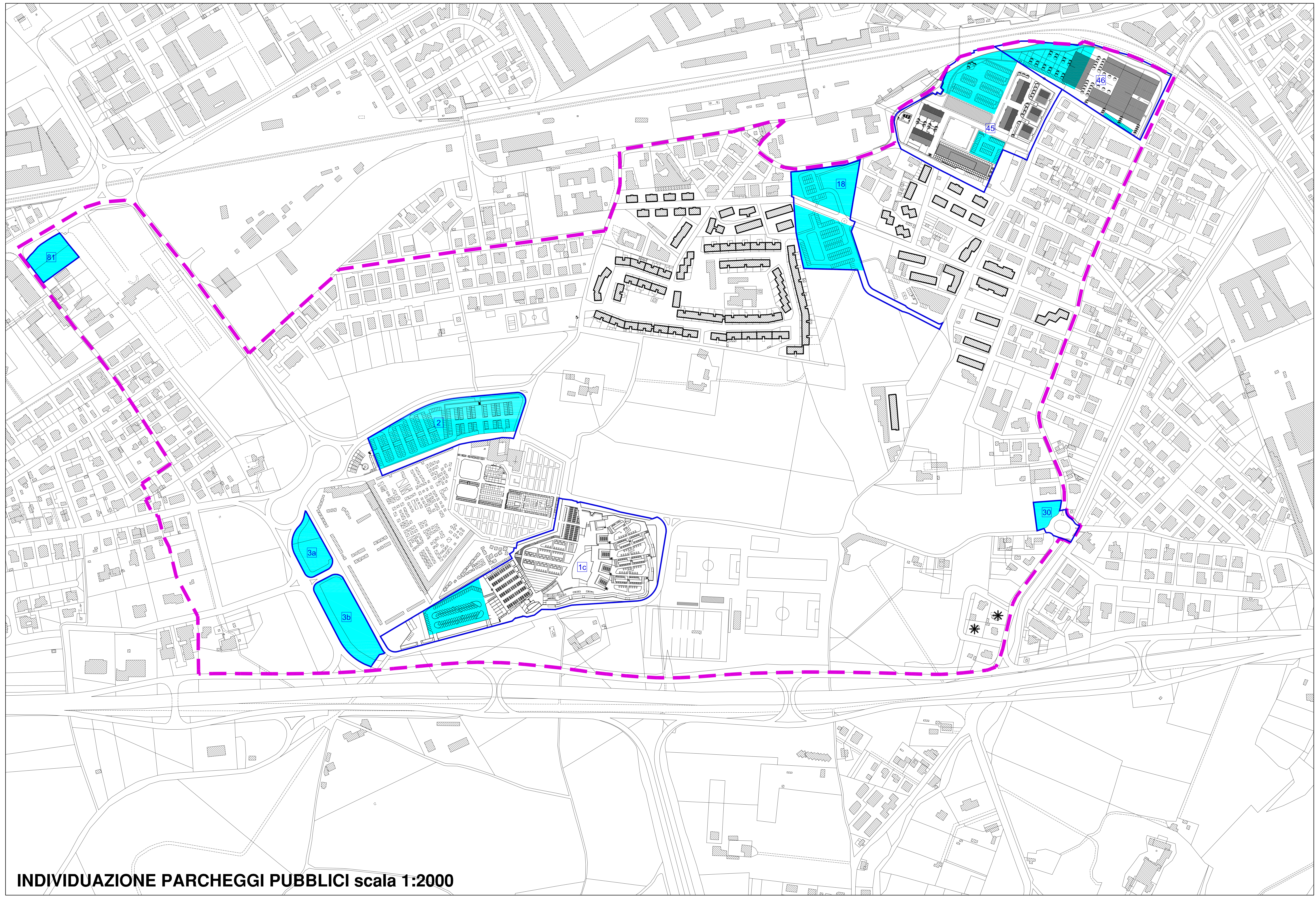
PARCO ARCHEOLOGICO
CIMITERO CENTRALE
QUARTIERE FLAMINIO (INA-CASA)

TAV. **U** ALLEGATO AL RAPPORTO PRELIMINARE AMBIENTALE
INDIVIDUAZIONE DEI PARCHEGGI PUBBLICI ESISTENTI E DI PROGETTO
PREVISTI ALL'INTERNO DEL PIANO ATTUATIVO

GRUPPO DI LAVORO INTERAREA:
COORDINATORE DEL GRUPPO DI PROGETTAZIONE: dott. arch. Luciano PIERMARINI (fino al 31/07/2016)
COORDINATORE DEL GRUPPO DI PROGETTAZIONE: dott. pianificatore territoriale Vincent OTTAVIANI (dal 01/08/2016)
RESPONSABILE DELLA PROGETTAZIONE DEL PIANO: dott.ssa arch. Anna CONTI (dal 01/08/2016)
AREA GOVERNO DEL TERRITORIO: dott. agr. Gianluca MASSEI, dott.ssa geol. Mariella MARIANI, geom. Luca PIERSANTI,
geom. Gaetano MEDORINI, geom. Enrico VOLPI, geom. Andrea BROCCOLO,
per. ind. Pier Giorgio METELLI, Sig.ra Franca MESA
AREA LAVORI PUBBLICI: arch. Roberto SILVESTRI, arch. Olga PINCA, ing. Francesco Maria CASTELLANI,
geom. Sabrina MONSIGNORI, geom. Mauro TONI, per. ind. Claudio OTTAVIANI

DATA: maggio 2017 RAPP.: 1:2.000

- LEGENDA:
-  INDIVIDUAZIONE AREA OGGETTO DEL PIANO ATTUATIVO
 -  INDIVIDUAZIONE COMPARTI
 -  PARCHEGGIO PUBBLICO



INDIVIDUAZIONE PARCHEGGI PUBBLICI scala 1:2000