



COMUNE DI FOLIGNO
SETTORE URBANISTICA ED EDILIZIA

PRG '97

ELABORATO P4

REPERTORIO AMBITI DI
TRASFORMAZIONE

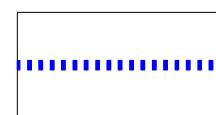
ALLEGATO A1
ELEMENTI INDICATIVI DEL DISEGNO DI SUOLO

AGGIORNATO CON LE CONTRODEDUZIONI AL C.C.R.T. APPROVATO
CON ATTO C.C. N° 114 DEL 27/06/2000

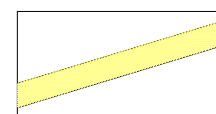
Aggiornamento a cura di:
geol. Vincent Ottaviani
geom. Giuseppe Lorenzetti
geom. Angelo Conocchia
p.i. Pier Giorgio Metelli
geom. Gaetano Medorini
arch. Marco Storelli (consulente)

Il Dirigente Arch. Luciano Piermarini

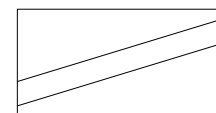
LEGENDA AMBITI INDICATIVI



LIMITE AMBITO



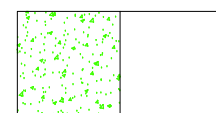
VIABILITA' FONDIARIA
DISEGNO PRESCRITTIVO




VIABILITA' DI PROGETTO
INDICATIVO



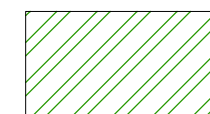
EDIFICI ESISTENTI



SUPERFICIE PUBBLICA



SUPERFICIE FONDIARIA
PER L'EDIFICAZIONE



VINCOLO STRADALE



DIVISIONE DEI LOTTI



MASSIMO INGOMBRO
DEGLI EDIFICI



FILO FISSO

ULTERIORE AGGIORNAMENTO A SEGUITO DELLE PRESCRIZIONI FORMULATE
PER L'APPROVAZIONE DEL PRG '97 CON DETERMINAZIONE DIRIGENZIALE
DELL'UFFICIO TEMPORANEO URBANISTICA, CONTROLLO E VIGILANZA SUGLI
STRUMENTI URBANISTICI DEGLI ENTI LOCALI DELLA DIREZIONE REGIONALE
POLITICHE TERRITORIALI, AMBIENTE ED INFRASTRUTTURE:
– 15 DICEMBRE 2000, N. 10413 (IN BUR 17 GENNAIO 2001 N. 3);
– 8 GIUGNO 2001, N. 5039 (IN BUR 11 LUGLIO 2001, N. 34) CHE
RETTIFICA ED INTEGRA LA PRECEDENTE.