

P6

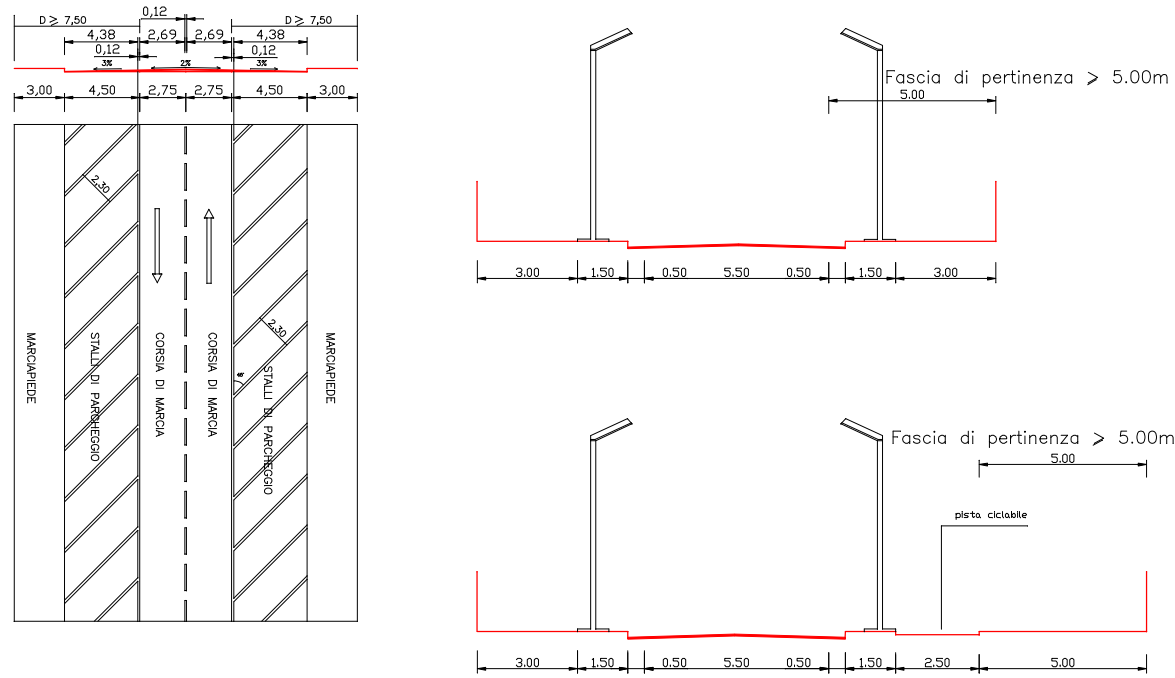
COMUNE DI FOLIGNO
FOGLIO GRAFICO INDICATIVO

Scala 1:200

PIANO REGOLATORE GENERALE '97
ABACO DELLE STRADE

Tipo:
F

STRADE LOCALI DI TIPO F



Strada locale tipo in zona intensiva: sezione corrente ad 1 corsia /senso, con 2file di sosta a 45° (cat. 4.a.s.p.)

P6

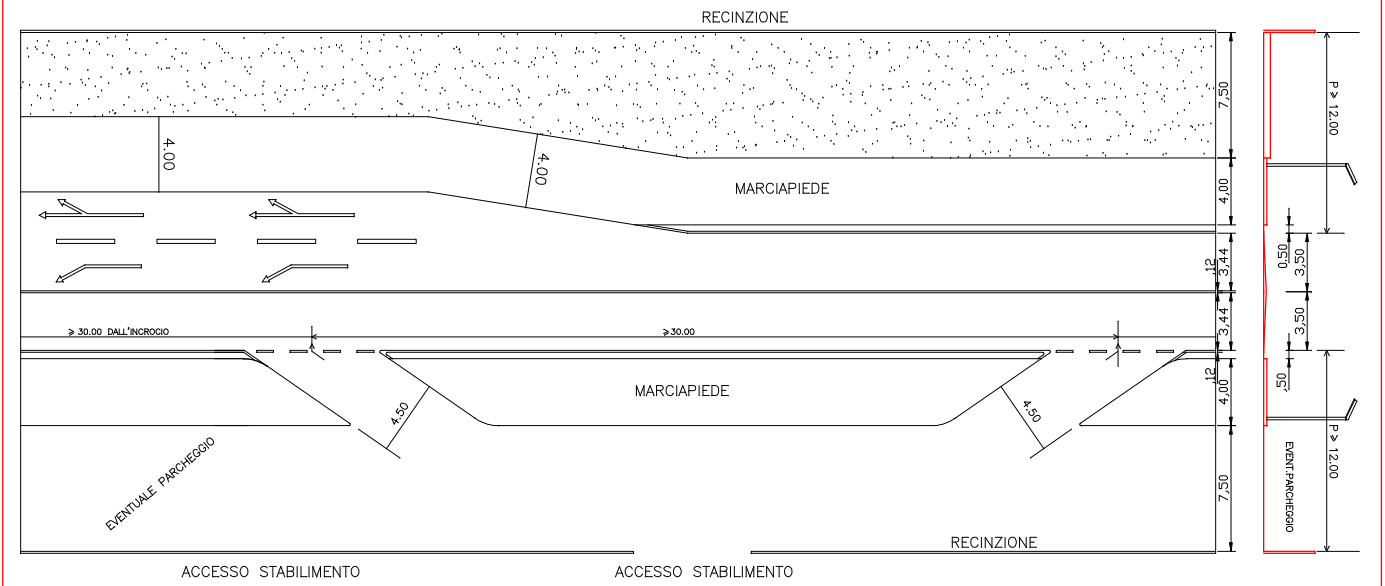
COMUNE DI FOLIGNO
FOGLIO GRAFICO INDICATIVO

Scala 1:200

PIANO REGOLATORE GENERALE '97
ABACO DELLE STRADE

Tipo:
E

STRADA DI QUARTIERE DI TIPO E



Strada di quartiere in zona industriale : sezione corrente ad una corsia /senso ,con corsie di preselezione (cat.3.a.p.)

P6

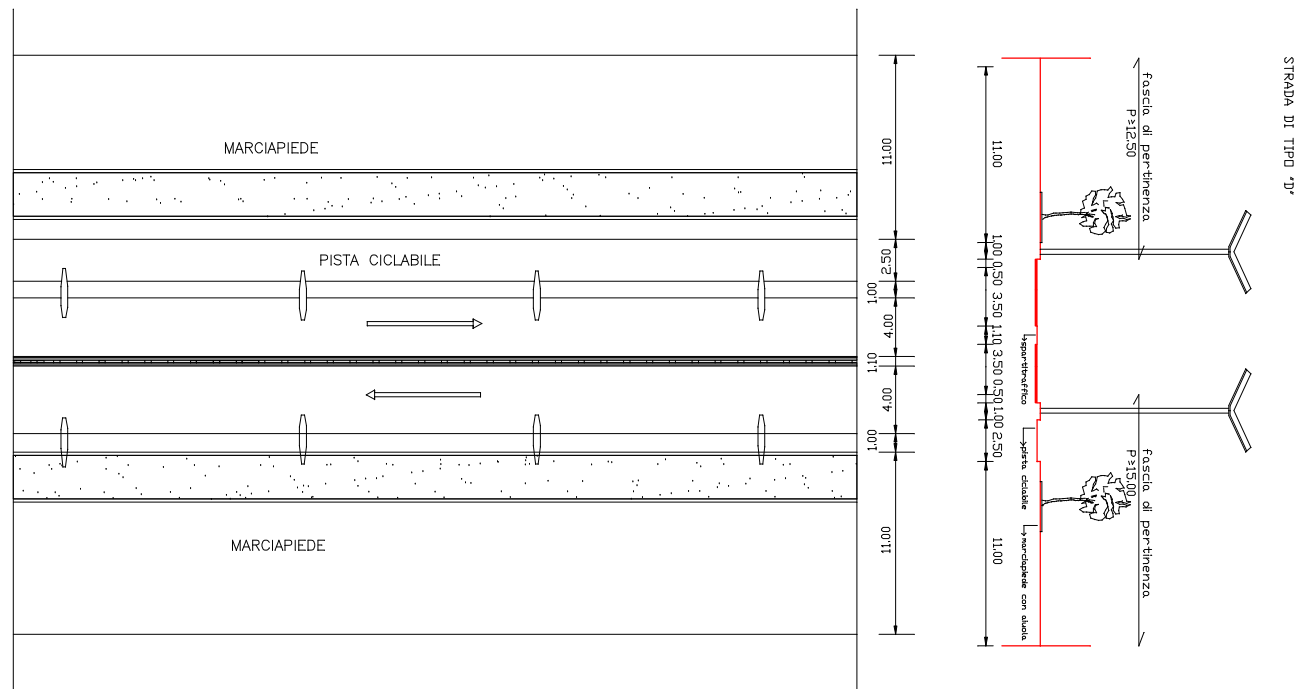
COMUNE DI FOLIGNO
FOGLIO GRAFICO INDICATIVO

Scala 1:200

PIANO REGOLATORE GENERALE '97

Tipo:
D

STRADA DI QUARTIERE DI TIPO D



Strada urbana di scorrimento: sezione corrente ad una corsia /senso (cat. 2.a.p.), con pista ciclabile laterale a doppio senso di marcia

P6

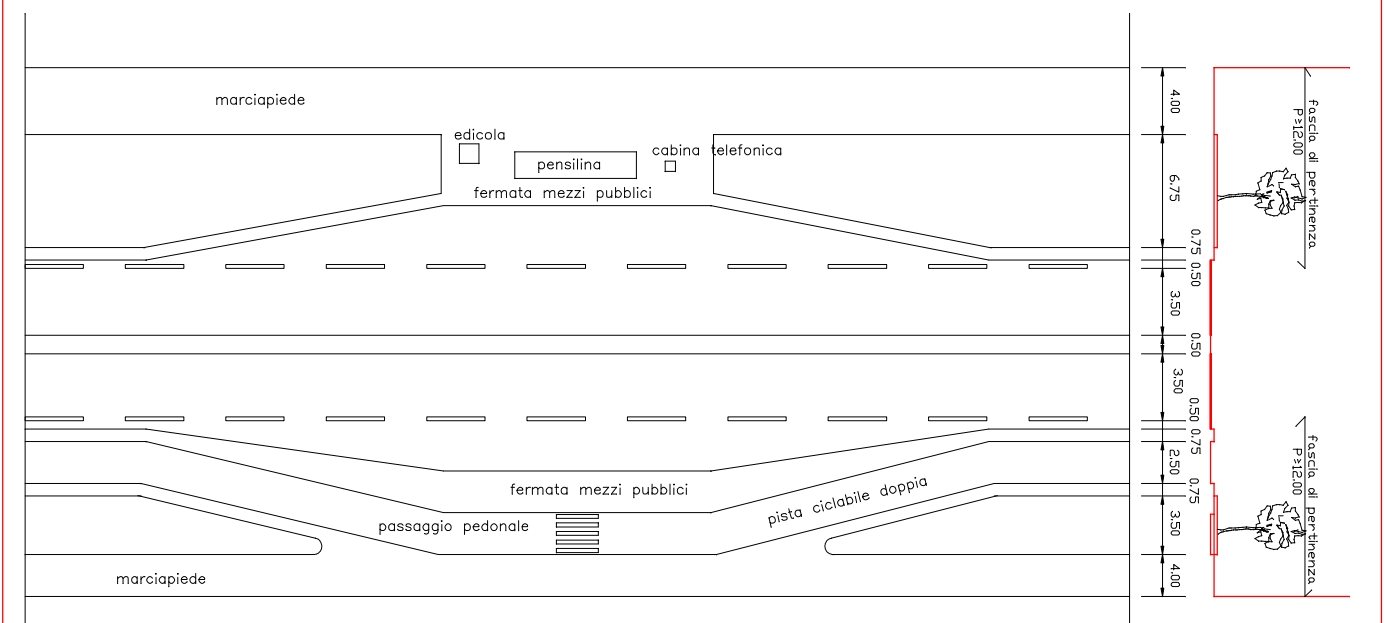
COMUNE DI FOLIGNO
FOGLIO GRAFICO INDICATIVO

Scala 1:200

PIANO REGOLATORE GENERALE '97

Tipo:
E

STRADA DI QUARTIERE DI TIPO E



Strada di quartiere in zona residenziale :sezione corrente ad una corsia /senso ,con fermate per i mezzi pubblici (cat.3.a.b.p) e pista ciclabile.