COMUNE DI FOLIGNO

PIANO COMUNALE DI PROTEZIONE CIVILE multirischio

VOLUME 2

INQUADRAMENTO GENERALE DEL COMUNE

Regione Umbria

INFORMAZIONI GENERALI		
Ente / Struttura / Ruolo	**Nome**	**Recapiti**
COMUNE	**FOLIGNO**	Tel: 0742 330001 | Fax: 0742 330753
Sindaco	Stefano Zuccarini	Tel: OMISSIS | Fax: 0742 330753 Mob: OMISSIS Mail: sindaco@comune.foligno.pg.it
Vice Sindaco	Riccardo Meloni	Tel: 0742 3471108 | Fax: 0742 3471119 Mobile OMISSIS Mail: riccardo.meloni@comune.foligno.pg.it
Segretario comunale	Paolo Ricciarelli	Tel: 0742 330348 | Fax: 0742 330350 Mob: OMISSIS Mail: paolo.ricciarelli@comune.foligno.pg.it
Dirigente Area Polizia Locale	Marco Baffa	Tel: 0742 330650-330666| Fax: 0742 353032 Mob: OMISSIS **EMERGENZE H24: Tel 0742 330650** **Fax 0742 353032** Mail: polmun@comune.foligno.pg.it
Responsabile Protezione Civile	Maurizio Balducci	Tel: 0742 330667 | Fax: 0742 353032 Mob: OMISSIS Mail: maurizio.balducci@comune.foligno.pg.it
Regione Umbria		Centralino: 075 5041 **S.O.U.R. H 24: Tel. 0742 630777** Fax: 0742 630790 prociv@regione.umbria.it PEC: centroprotezionecivile.regione@postacert.umbria.it
Provincia	Perugia	Tel: 075 3681329 - 534 Fax: 075 3681532
Prefettura - UTG	Perugia	Tel: 075 56821 Fax: 075 5682666 Mail: prefettura.perugia@interno.it Pec: protcivile.prefpg@pec.interno.it (lun-ven 08.00-14.00) telegrafo.prefpg@pec.interno.it (fuori orario)

SEDE DEL COMUNE E RECAPITI	
Sede del Municipio Indirizzo e coordinate GPS	Palazzo Comunale Piazza della Repubblica, 10 06034 Foligno (PG) GPS: 42.955843, 12.703499
Indirizzi sedi distaccate	**Servizi Sociali** Via Oberdan, 119 **Area Governo del Territorio** Corso Cavour, 89 **Servizio mensa** Via dei Mille, 47 **Area Lavori Pubblici** Piazza XX Settembre, 15 **Autoparco e Magazzino** Viale Umbria **Polizia Locale** Via G. Marconi, 1 **Biblioteca comunale – Servizio Musei** Piazza del Grano **Cimitero comunale** Via S. Maria in Campis
Pagina web Comune	www.comune.foligno.pg.it
Telefono (protezione civile)	0742 330650 0742 330666 0742 350859 0742 34781
Fax (protezione civile)	0742 353032 (comando VV.UU. H24)
E-mail (protezione civile)	protezionecivile@comune.foligno.pg.it polmun@comune.foligno.pg.it
Pec (protezione civile)	comune.foligno@postacert.umbria.it

DATI TERRITORIALI	
Codice ISTAT	054018
Estensione territoriale	263,77 Kmq
Altitudine	234 m
Residenti totali	56.934
Classificazione sismica	1
Idrografia	**Reticolo secondario** Fiume Topino Fiume Menotre Fiume Clitunno Fosso Treggiano Fosso Renaro Fosso di Capodacqua Torrente Chiona Torrente Teverone

	Invasi artificiali Si rimanda all'elenco completo nella Sezione "Rischio incendi boschivi e d'interfaccia" del Volume 4 **Laghi naturali** Palude di Colfiorito
Parchi naturali	Parco regionale Palude di Colfiorito
Attività estrattive	Edilcalce S.p.A. - Fosso Rio (12.75389, 42.91946) Se.Mo.Ter. s.r.l. - Loc. Moano (12.73395, 42.92041) Consorzio Recuperi s.r.l. - Loc. Moano (12.73441, 42.91572) De Santis Agostino - Loc. Collelungo (12.81156, 43.00343) Elisei s.r.l. - Loc. Cancelli (12.80002, 42.94376)

ALTRE STRUTTURE DI RIFERIMENTO LOCALI			
STRUTTURE OPERATIVE			
Ente / struttura	**Indirizzo e coordinate GPS**	**Recapiti**	
Polizia Locale	Via Guglielmo Marconi, 1 06034 Foligno PG GPS: 42.953458, 12.698904	0742 330666 0742 330650	
Carabinieri	Foligno Via G. Garibaldi GPS: 42.957811, 12.707918	Tel: 0742 692700 Fax: 0742 692780 Mail: stpg251410@carabinieri.it Pec: TPG32034@pec.carabinieri.it	**112**
	Scanzano Via Flaminia Nord GPS: 42.984177, 12.740309	Tel: 0742 660019 Fax: 0742 313098 Mail: stpg251440@carabinieri.it Pec: TPG21115@pec.carabinieri.it	
	Colfiorito Via Adriatica, 149 GPS: 43.029637, 12.891648	Tel: 0742 690020 Fax: 0742 690021 Mail: stpg251430@carabinieri.it Pec: TPG31933@pec.carabinieri.it	
Carabinieri Forestali	Foligno Via delle Crocerossine, 3 GPS: 42.967437, 12.702535	Tel: 0742 320961 Fax:0742 320961 Mail: cs.foligno@forestale.carabinieri.it Pec: cs.foligno@pec.corpoforestale.it	**1515**
Vigili del Fuoco	Foligno, Via Romana Vecchia GPS: 42.969125, 12.701208	Tel: 0742 320646 Fax: 0742 21212 Mail: dist.pg06.foligno@vigilfuoco.it	**115**
Polizia	Questura di Perugia Via del Tabacchificio, 21, 06100 Perugia PG GPS: 43.108267, 12.363285	Tel: 075 50621 Fax: 075 5062777 Mail: urp.quest.pg@pecps.poliziadistato.it	**113**

	Commissariato Foligno Via Garibaldi, 155 GPS: 42.958155, 12.708420	Tel: 0742 346511 Fax: 0742 346529 Pec: comm.foligno.pg@pecps.poliziadistato.it	
Guardia di Finanza	Foligno Piazza XX Settembre GPS: 42.956339, 12.700796	Tel: 0742 344335 Fax: 0742 391330 Mail: pg112.protocollo@gdf.it	**117**
Consorzio Bonifica Umbra	Foligno Via Romana Vecchia GPS: 42.970569, 12.704143	OMISSIS PRONTO INTERVENTO Tel: 0742 321537 Fax: 0742 322063 Mail: info@bonificaumbra.it	
	Sede principale Spoleto Via Arco di Druso, 37	**Pronto Intervento** OMISSIS 0743 260263	

STRUTTURE SANITARIE			
Ospedale	Via Massimo Arcamone, 06034 Foligno PG GPS: 42.958828, 12.686952	*Ospedale Centralino* 0742 3391	**118**
Distretto U.S.L. (Continuità assistenziale)	**U.S.L. Umbria 2** Via Vignola, 2/A primo piano 06034 Foligno (PG) GPS: 42.952852, 12.703231	**Direttore** Dr.ssa Paola Menichelli paola.menichelli@uslumbria2.it Tel. 0742 339536 **Segreteria** 0742 339294	
AFAM	Foligno Piazza Giacomini, 30 GPS: 42.957170, 12.707599	Tel 0742 340477 Mail: info@afamfoligno.com Pec: posta@pec.afamfoligno.com	

VOLONTARIATO LOCALE (che il Comune ritiene opportuno attivare al momento dell'emergenza)		
CONSULTA COMUNALE DELLE ASSOCIAZIONI DI VOLONTARIATO **Presidente della Consulta:** **Bibi Gabriele 331 3755874**	A.N.C. sez. Foligno	Bibi Gabriele OMISSIS
	CITTÀ DI FOLIGNO Via Fiume Trebbia 42.956234, 12.717578	Ciani Noris OMISSIS
	CROCE ROSSA sez. Foligno 42.971568, 12.676488	Bovini Sergio OMISSIS
	CROCE BIANCA Foligno 42.969492, 12.697394	Menichini Gabriele OMISSIS
	L.A.R.E.S.	Calabrese Danilo OMISSIS

EDIFICI SENSIBILI/RILEVANTI (scuole, case riposo/centri anziani, centri assistenza disabilità, centri accoglienza immigrati)							
SCUOLE							
Struttura			**N° Classi**	**Alunni**			**Contatti**
				N° alunni	**H**	**Stranieri**	
Direzione didattica **3° Circolo M. Cervino** Via Monte Cervino Tel/Fax 0742 21842 Fax 0742 320580 pgee03200c@istruzione.it *Dirigente* Ortenzia Marconi cell. OMISSIS	**Scuola Infanzia**	Paciana	2	51	2	7	0742 22983
		Mameli	3	71	3	23	0742 320617
		M.te Bianco	2	48	3	9	0742 22722
		M.te Rosa	2	42	1	15	0742 22713
		Scafali	2	39	0	8	0742 355230
	Scuola Primaria	M.te Cervino	17	363	6	54	0742 21842
		Mameli	6	115	3	37	0742 20264
		Scafali	5	118	3	20	0742 352247
Foligno 1 – Istituto Comprensivo Statale "Giuseppe Piermarini" Via S. Caterina, 4 Tel 0742 350374/355716 Fax 0742 350374 pgic86100a@istruzione.it *Dirigente* Rita Gentili cell. OMISSIS	**Scuola Infanzia**	S. Caterina	3	80	0	28	0742 353144
		Borroni	3	76	2	8	0742 352988
		Corvia	1	26	0	2	0742 352247
		Garibaldi	4	89	0	9	0742 351407
	Scuola Primaria	S. Caterina	19	376	11	90	0742 350374
		Borroni	10	206	5	16	0742 350576
	Scuola Secondaria I Grado	G. Piermarini	10	206	9	55	0742 350679

Foligno 2 – Istituto Comprensivo Statale "Giusuè Carducci" Via dei Molini, 1 (provvisoriamente a Palazzo Barnabò, P.za XX –Settembre) Tel 0742 350418 Fax 0742 350418 Preside 0742 340574 pgic86000e@istruzione.it *Dirigente* Morena Castellani cell. OMISSIS	**Scuola Infanzia**	Piermarini e Montessori	5	125	1	59	0742 350209
		Serenità	2	32	3	6	0742 351532
		Via Piave "F. Trebbia"	3	68	1	27	0742 35449
	Scuola Primaria	Fiume Trebbia	9	188	7	67	0742 354777
		Piermarini	11	195	9	104	0742 350226
	Scuola Secondaria I Grado	G. Carducci	19	470	12	130	0742 352106
Foligno 3 – Istituto Comprensivo Statale "Galileo Galilei" Via Garibaldi, 1 Loc. Sant'Eraclio Tel 0742 67165 Fax 0742 67699 Preside 0742 67256 pgic83000p@istruzione.it	**Scuola Infanzia**	Sterpete	2	54	1	5	0742 354012
		S. Eraclio	5	119	2	20	0742 67471
	Scuola Primaria	Sterpete	8	140	2	6	0742 354012

Dirigente Simona Lazzari cell. OMISSIS		S. Eraclio	13	274	6	43	0742 67165
	Scuola Secondaria I Grado	S. Eraclio	9	189	5	25	0742 67165
Foligno 4 - Istituto Comprensivo Statale "Gentile da Foligno" Via Monte Soratte, 47 Tel/Fax 0742 20819 Preside 0742 326353 pgic83700d@istruzione.it *Dirigente* Giuseppa Zuccarini cell. OMISSIS	**Scuola Infanzia**	Budino	1	19	1	3	0742 23759
		Maceratola	2	46	0	0	0742 23687
	Scuola Primaria	Fiamenga	10	175	11	8	0742 23461
	Scuola Secondaria I Grado	Gentile da Foligno	24	584	11	79	0742 20819
Foligno 5 - Istituto Comprensivo Statale "Niccolò Alunno" Via Liè, Loc. Belfiore Tel/Fax 0742 660071 Preside 0742 311511 pgic83100e@istruzione.it *Dirigente* Alessia Marini cell. OMISSIS	**Scuola Infanzia**	Vescia	3	79	2	4	0742 660233
		Colfiorito	2	34	2	6	0742 314561
		Casenove	1	18	2	6	0742 632563
		S.G. Profiamma	2	48	0	6	0742 660096
		R. Sanzio	4	106	1	16	0742 354701
	Scuola Primaria	Belfiore	7	117	2	15	0742 311455
		Colfiorito	5	37	1	4	0742 314571
		Casenove	5	14	0	4	0742 632563
		S.G. Profiamma	5	98	2	9	0742 660121

		Sportella Marini	10	196	9	34	0742 352278
	Scuola Secondaria I Grado	Belfiore	7	146	8	25	0742 660071
		Colfiorito	3	18	0	1	0742 314571
Liceo Classico Viale G. Marconi, 12 pgpc09000r@istruzione.it *Dirigente* Rossella Neri cell. OMISSIS	Liceo Ginnasio “Federico Frezzi” Istituto Magistrale “Beata Angela”		36	793	24	70	Tel. 0742 350588 0742 350552 Fax 0742 351763
Istituto professionale Industria e Artigianato Viale G. Marconi, 12 pgri24000t@istruzione.it *Dirigente* Maria Rita Trampetti cell. OMISSIS	“Emiliano Orfini”		28	567	22	148	Tel. 0742 352930 Fax 0742 343042
Istituto Tecnico Economico Via Ciro Menotti, 11 pgtd01000v@istruzione.it *Dirigente* Carlo Menichini cell. OMISSIS	"Feliciano Scarpellini"		34	751	21	146	Tel. 0742 353915 0742 350417 Fax 0742 353916
Istituto Tecnico Tecnologico Viale G. Marconi, 6 pgtf040001@istruzione.it	"Leonardo Da Vinci"		36	821	18	109	Tel. 0742 352090 0742 350840 0742 350839 Fax 0742 343191

Dirigente Rosa Smacchi cell. OMISSIS						
Liceo Scientifico Via Isolabella, 1 pgps02000n@istruzione.it *Dirigente* Paola Sebastiani cell. OMISSIS	"Guglielmo Marconi"	46	1080	15	73	Tel. 0742 340616 Fax 0742 340160
Centro Studi Città di Foligno Via G. Oberdan, 123 segreteria@cstudifoligno.it		--				Tel. 0742 342842 Fax 0742 345056
Associazione Cnos/Fap - Casa del Ragazzo Centro Formazione Professionale Salesland Via Isolabella, 18 segreteria.foligno@cnosumbria.it		--				Tel. 0742 353816 Fax 0742 351800
Scuola Primaria Parificata Via Feliciano Scarpellini, 19	"San Giuseppe"	5	67	0	0	0742 23946
Asilo Nido Le Nuvole	Via G. Marconi, 2	4	25			0742 350463
Asilo Nido Mille Colori	Via G. Marconi, 2	5	33			0742 691080
Asilo Nido Le Colline	Via Secolo XXI, Vescia	5	32			0742 660066
Asilo Nido Prato Smeraldo	Via Ugolino di Gisberto	4	26			0742 20808
Asilo Nido Raffaello Sanzio	Via Sicilia, 42	4	25			0742 358349
Asilo Nido Raggio di Sole	Via Colle Scandolaro, Sant'Eraclio	4	25			0742 67469
Il Colibrì	C/o Centro per l'infanzia, Via G. Ferrero					0742 356369 OMISSIS Fax 0742 677073
Il Piccolo Principe	Via Torino 2-4					0742 450758
Hippo	Via A. da Sangallo 17/u					OMISSIS

						OMISSIS Fax 0742 431022
L'Albero Magico	Via Terminillo, 6					OMISSIS OMISSIS Fax 0742 345021
Dedalo	Via Umberto Nobile, 12					0742 691159 OMISSIS
Girasole	Monte di Pale,1					0742 24864 OMISSIS
BabyLand	Via A. Campi, 7 – S. Eraclio					335 6544843 OMISSIS
L'Aquilone	Via Fiamenga, 55					OMISSIS
Brucomela	Via Aldo Capitini, 3-5					OMISSIS OMISSIS
Il Giglio	Via Umberto I, 57					0742 67156 OMISSIS
Piccole Meraviglie	Via Treviso, 1					OMISSIS

Per l'anno scolastico 2018/2019 il totale della popolazione scolastica, ecludendo gli asili nido privati, è di circa 9.500 alunni.

Spazi aperti da utilizzare in caso di evacuazione delle scuole causa sisma.

Non potendo individuare spazi idonei di attesa per il rischio sismico, per gli edifici scolastici (di cui si riporta di seguito l'elenco), situati in area esondabile, al fine di evitare la possibilità che si possano verificare in concomitanza un evento sismico e idraulico, si procederà in caso di emissione di bollettini di criticità moderata (colore Arancione), alla chiusura delle scuole che ricadono in area a rischio idraulico. Spetterà comunque al Sindaco, valutata la reale situazione sul territorio, stabilire insindacabilmente la chiusura o meno delle scuole interessate dal rischio Idrogeologico e Idraulico, con previsione di criticità moderata.

ELENCO SCUOLE IN AREA A RISCHIO IDRAULICO

Asili Nido Comunali

Nido Mille Colori – via Marconi, 2

Nido Le Nuvole – via Marconi, 2

Nido Prato Smeraldo – via Ugolino di Gisberto

Scuole dell'Infanzia

via M.te Rosa

via M.te Bianco

via Mameli

Garibaldi – via dei Mille

via S. Caterina

Borroni

Corvia

via Piermarini (compreso Montessori)

via Piave

Budino

Maceratola

Scuole Primarie

M.te Cervino

via Mameli

Borroni

S.Caterina

via Fiume Trebbia

Piermarini

Fiamenga

(Paritaria) San Giuseppe Artigiano – via Feliciano Scarpellini

Scuole Secondarie I grado

Piermarini – via Arte e Mestieri

Carducci – via G. da Foligno (per ora in fase di costruzione)

Istituti superiori

Liceo Classico – v.le Marconi, 12

Istituto Professionale industria e artigianato – v.le Marconi

Istituto Tecnico Economico "Feliciano Scarpellini" – via Menotti, 11

Istituto Tecnico e Tecnologico "Leonardo da Vinci" – via Marconi, 6

Liceo Scientico "Guglielmo Marcon" – via Isolabella, 1

STRUTTURE RESIDENZIALI/SOCIO ASSISTENZIALI/SOCIO SANITARIE			
Struttura	**Indirizzo**	**Recapiti**	**Gestione**
Casa Serena di Capodacqua	Via Fiorenzuola, 21 Fraz. Capodacqua	Tel. e Fax 0742 314268 0742 312020	Confraternita della Misericordia
Casa Serena ex ONPI	Via Berlino, 2 Fraz. Sant' Eraclio	Tel. 0742 391250 Fax 0742 391099	USL Umbria 2
Centro per le dipendenze San Martino	Loc. Colle San Martino - Capodacqua Foligno	Tel. 0742 314393 Fax 0742 359034	Comunità "La Tenda" Cooperativa Sociale 0742 352927
Centro "Caino"	Via Sportella Marini, 41	Tel. 0742 344477 Fax 0742 359034	Comunità "La Tenda" Cooperativa Sociale 0742 352927
Centro socio riabilitativo ed educativo residenziale "Il Melograno"	Loc. Pieve Fanonica, 10	Tel. 0742 357582 0742 342186 Fax 0742 344336	"La Locomotiva" Società Cooperativa Sociale
Centro Socio Riabilitativo semiresidenziale per disabili "Il Laboratorio"	Via Vignola	Tel. 0742 357582	"La Locomotiva"Coop. Sociale"
Comunità terapeutica per minori "Il Sentiero"	Via dei Monasteri, 33	Tel. 0742 691389 Mob. OMISSIS Coordinatore OMISSIS	"La Locomotiva" Società Cooperativa Sociale
Comunità Educativa per minori	Via Santo Pietro, 39	Tel. e Fax 0742 359034	Comunità "La Tenda" Cooperativa Sociale
Centro d'accoglienza	Via Petronio Barbati, 3	Tel. 0742 340370	L'Arca del Mediterraneo Onlus
Gruppo appartamento residenza Villa Paola	Via Gentile da Foligno, 28	Tel. 0742 770860	"Terza Assistenza" Cooperativa Sociale
Gruppo autogestito ex Dino Coniglio	Via dei Monasteri, 33	Tel. 0742 357689	
Gruppo autogestito ex Augusto Tarquini	Via dei Monasteri, 33	Tel. 0742 353635	
Residenza protetta per anziani Opera Pia "Bartolomei Castori"	Via Sportella Marini, 44	Tel. 0742 350219 Diocesi Tel. 0742 350473 Fax 0742 349021	Diocesi di Foligno

Residenza servita casa di accoglienza “Beata Angela”	Via Benedetto Cairoli, 55	Tel. 0742 353635	“Terza Assistenza” Cooperativa Sociale
Residenza Servita e Casa di quartiere ex C.U.R.	Via dei Monasteri, 27	Tel. 0742 679111 Fax 0742 689453	“Dinamica” Cooperativa Sociale
Centro Residenziale R.S.A. Residenza Sanitaria Assistenziale “Santo Stefano”	Via dell’Ospedale, 6	Tel. 0742 453200 Fax 0742 351842	“Santo Stefano” S.r.l.
Centro Residenziale Unità Speciale Residenziale “Santo Stefano”	Via dell’Ospedale, 6	Tel. 0742 453200 Fax 0742 351842	“Santo Stefano” S.r.l.
Centro Terapeutico Riabilitativo tipo 2 “Gruppo Appartamento Via Mazzini”	Via Mazzini, 45	Segreteria USL 2 – Distretto Foligno Tel. 0742 339294	USL Umbria 2
Centro Terapeutico Riabilitativo tipo 1 “Palombaro”	Via Palombaro, 30	Segreteria USL 2 – Distretto Foligno Tel. 0742 339294	USL Umbria 2
Unità di Convivenza “Sterpete”	Via Casevecchie, 26	Segreteria USL 2 – Distretto Foligno Tel. 0742 339294	USL Umbria 2
Casa del Clero “Villa Pasquini”	Via Benedetto Cairoli, 52	Diocesi Tel.0742 350473 Fax 0742 349021	Diocesi
Casa di accoglienza per disabili “G. Palmas”	Via Madonna delle Grazie, 18/a	Tel. 0742 321066 Fax 0742 329000	R.T.I. “Ellelle” Coop. Sociale, “La Locomotiva”Coop. Sociale“ “Dinamica” Coop Sociale
Centro per Disabili “Ellelle”	Via Fedeli, 21	Tel. 0742 321066	“Ellelle” Coop. Sociale
Centro Socio Riabilitativo “La Serra”	Via Monte Pennino, 58	Tel. 0742 340095 0742 679111 Fax 0742 677073	“Dinamica” Cooperativa Sociale
Casa di Rasiglia	Loc. La Chieve - Rasiglia	Tel. 0742 340370	L'Arca del Mediterraneo Onlus

LUOGHI DI AGGREGAZIONE DI MASSA			
Struttura	**Capacità**	**Contatti**	**Località**
Auditorium San Domenico	530	Tel./Fax 0742 344563 Servizio spettacoli c/o Auditorium (Referente Stoppini Saulo): Tel. 0742 330393 0742 330396 Mail saulo.stoppini@comune.foligno.pg.it	Via Federico Frezzi, 8
Museo Palazzo Trinci		Segreteria Musei: 0742 330584 Mail: museotrinci@comune.foligno.pg.it Responsabile Servizio Musei (Silvestri Roberto): Tel: 0742 330612 Cell: OMISSIS	Piazza della Repubblica
Biblioteca comunale	122	Centralino Tel. 0742 330610 Contatti Tel. 0742 330623 Fax. 0742 340496 Mail biblioteca@comune.foligno.pg.it	Piazza del Grano
Ostello della gioventù Palazzo Pierantoni	150	Tel. 0742 353776 Mail: info@ostellodifoligno.it	Via Pierantoni, 21
Palasport Paternesi	2524	Tel. 0742 770030 Mail palasport@arielcoop.it	Piazzale Nazzareno Gubbini - Loc. S. Pietro
Stadio “E. Blasone”	5117	Tel. e fax: 0742 353907 Mail: info@folignocalcio.net direzione@folignocalcio.net	Piazzale Nazzareno Gubbini - Loc. S. Pietro
Multisala Politeama Clarici	1030 (numero utenti varia in base alla tipologia di spettacolo)	Tel. 0742 352232 0742 340788 (Amministrazione) Mail: info@clarici.it Pec: info@pec.clarici.it	Via Giuseppe Garibaldi, 141
Multisala Supercinema	520	Tel. 0742 342730 0742 340788 (Amministrazione) Mail: info@clarici.it Pec: info@pec.clarici.it	Corso Cavour, 84
Piscina comunale	220 (Addetti al Servizio: 16)	Tel. 0742 22966 Cell.: OMISSIS Responsabile: Paola Belardi Vice Responsabile: Luigi Russo	Via Monte Cucco, Loc. Santo Pietro
Spazio ZUT!	200	Tel. OMISSIS	Corso Cavour, 83-85

		Mail: spaziozut@gmail.com	
Polo museale CIAC		Tel. 0742 481222 Referente OMISSIS	Via del Campanile, 13
Teatro S. Carlo	234	Tel. 0742 357148 0742 350979	Via Saffi, 18
Ex Chiesa della Santissima Trinità in Annunziata (Calamità cosmica)		Tel. 0742 621022 Referente OMISSIS	Via dei Molini incrocio con Via Garibaldi

CAPACITÀ STRUTTURE RICETTIVE
2.670 posti letto (dato Istat 2016-2018)

POPOLAZIONE E FRAZIONI (2017)			
Centri abitati / frazioni	**Popolazione residente**	**Nuclei familiari**	**Distanza dal C.O.C. - Km**
Foligno città e prima periferia	33.561	14.429	-
Acqua Santo Stefano	13	9	22.5
Afrile	8	5	22
Aghi	11	3	13
Annifo	299	139	34
Arvello/Costa di Arvello	24	13	30
Ascolano	2	2	20
Belfiore/Liè/Ravignano/San Vittore	854	348	9
Borroni	2.694	1.040	2
Budino	558	211	7.5
Cancellara	75	37	7
Cancelli	6	6	14
Cantagalli	167	53	7.5
Capodacqua/Fiorenzuola/Pieve Fanonica /Orchi/Colle di Capodacqua	390	163	16.5
Caposomigiale	0	0	30
Cariè	2	2	32
Carpello	199	75	6
Casa Pacico	28	12	15
Casale di Morro	3	3	25.6
Casenove/Barri/La Franca/Serrone/La Spiazza	161	74	19
Casevecchie	32	12	4
Cassignano	53	25	33.7
Castretto	21	13	18.5
Cavallara	4	3	27.5
Cave	563	204	3.5
Cerritello	12	7	24
Chieve	0	0	22
Civitella	3	3	28.5
Colfiorito	404	171	28
Collazzolo	1	1	23.2
Colle San Lorenzo	290	127	9.5
Colle Scandolaro	115	47	5.7
Collelungo	11	6	21.3
Corvia	1.032	420	2
Crescenti	10	5	23.2
Cupacci	8	5	16
Cupigliolo/Casette di Cupigliolo	47	20	25
Cupoli	3	2	14

Curasci	4	3	27.5
Fiamenga	685	277	5
Fondi	15	7	30
Forcatura	67	25	31
Fraia	49	21	28
Leggiana	72	35	16.7
Maceratola	1.084	416	3.5
Morro/Castello di Morro	17	9	24.8
Pale	62	33	11.8
Perticanelli	104	42	3.2
Perticani	246	107	2.7
Pisenti	15	7	22
Poggiarello	45	17	15
Polveragna	11	4	27
Ponte Santa Lucia	53	25	12.5
Pontecentesimo	196	81	12.5
Popola/Casale della Macchia	31	12	27
Rasiglia/I Santi	62	41	20.5
Rio	7	3	21.1
Roccafranca/Croce di Roccafranca	16	13	28.5
Roviglieto	28	11	10.3
S. G. Profiamma/La Valle/Treggio/ S. Sebastiano	1.808	717	5 - 10
San Lazzaro	7	4	26
Sant'Eraclio	5.957	2.369	4
Santo Stefano dei Piccioni	50	17	6.5
Scafali	1.035	398	3.5
Scandolaro	100	42	7.2
Scanzano	125	59	7
Scopoli/Casale di Scopoli	259	132	15
Seggio	20	10	26
Sostino	52	36	14.5
Sterpete	1.761	709	3.5
Tesina	1	1	21
Tito	0	0	30
Torre di Montefalco	20	9	6
Uppello/ Colpernaco/ Colpersico/ Abazia Sassovivo/Serra Alta/Serra Bassa	340	129	6.5
Vallupo	1	1	16
Verchiano/Camino/Colle di Verchiano/Croce di Verchiano/ Vionica	241	126	23
Vescia	1.354	550	6.5
Volperino/Cifo/Montarone	49	27	22

COMUNI CONFINANTI	
Comune	**UFFICIO PROT.CIVILE / NUMERI DI EMERGENZA COMUNALI**
Montefalco (PG)	Tel 0742 616127 fax 0742 379852
Bevagna (PG)	Tel 0742 368111 fax 0742 361647
Trevi (PG)	Tel 0742 3321 fax 0742 332237
Valtopina (PG)	Tel 0742 74625 fax 0742 74146
Spello (PG)	Tel 0742 30001 fax 0742 300044
Sellano (PG)	Tel 0743 926622/23 fax 0743 96218
Nocera Umbra (PG)	Tel 0742 834011 fax 0742 812133
Serravalle del Chienti (MC)	Tel 0737 53121 fax 0737 53430
Visso (MC)	Tel 0737 95421 Tel 0743 95120 fax 0737 95422

INFRASTRUTTURE	
PRINCIPALI VIE DI ACCESSO AL COMUNE	
NOMINATIVO	**TIPOLOGIA**
SS3	Flaminia
SS75	Centrale Umbra
SS77	Val di Chienti
SS316	Monti Martani
SP444	Montefalco
NOTA: PER VISUALIZZARE TUTTA LA VIABILITÀ STRATEGICA PRESENTI SUL TERRITORIO SI FA RIFERIMENTO ALLA CARTOGRAFIA DELLA C.L.E.	
STAZIONE FERROVIARIA E AEROPORTI	
NOMINATIVO	**INDIRIZZO E COORDINATE GPS**
Stazione di Foligno	Piazzale Unità d'Italia, Foligno 42.954216, 12.710359
Aeroporto "Giorgio Franceschi"	Via Cagliari, 22, Foligno 42.941003, 12.714030

SERVIZI ESSENZIALI		
SERVIZIO	**GESTORE**	**INDIRIZZO /CONTATTI**
Ciclo Idrico	VUS (Valle Umbra Servizi)	Via IV Novembre Tel. OMISSIS Fax. 0742 359746 Mail vusgpl@vus.it
Luce	ENEL	Ing. Ivo Forelli Resp. di Zona Tel. OMISSIS ivo.forelli@e-distribuzione.com Sig. Roberto Casciari Capo Unità Programmazione e Gestione Tel. OMISSIS roberto.casciari@e-distribuzione.com Sig. Paolo Pietrini Capo Unità Operativa Tel. OMISSIS paolo.pietrini@e-distribuzione.com

Gas	VUS (Valle Umbra Servizi)	Via IV Novembre Tel. OMISSIS Fax. 0742 359746 Mail vusgpl@vus.it
Rete Fognaria		
Gestione Rifiuti - Nettezza Urbana – Impianto compostaggio		
Depuratore		
Telefonia	TELECOM	Emergenza guasti OMISSIS Pronto intervento Roma OMISSIS Sede Perugia H24 OMISSIS – OMISSIS

Per facilitare la gestione dell'emergenza, ogni ufficio, chiamato a rispondere alla propria Funzione di Supporto (Vol. 3), dovrà provvedere semestralmente, in tempo di pace, all'aggiornamento, alla condivisione e alla fruibilità dei dati (indirizzi, responsabili e contatti) riferiti alle strutture di seguito riportate:

- **Strutture ricettive** (alberghi, B&B, agriturismi, affitta camere, etc.);
- **Impianti sportivi**;
- **Attività economico-produttive ed industriali**;
- **Attività zootecniche**;
- **Edifici di culto e monumenti**;
- **Musei e siti d'interesse archeologico**.

Il Piano di Protezione Civile deve **mantenere le sue caratteristiche di semplicità e flessibilità** per garantire una facile lettura agli operatori interni ed esterni all'Amministrazione.
Pertanto, per evitare di appesantirlo di informazioni ridondanti già in possesso agli uffici competenti, si consiglia, ai sensi dell'art. 18, comma 3, D.Lgs. n. 1/2018,di coordinare il Piano di Protezione Civile con tutti gli studi e le analisi condotti sul territorio di competenza (P.R.G. e relative Relazione Geologica, Geomorfologica ed Idrogeologica; Piano Neve; Studi di Microzonazione Sismica; C.L.E.; Catasto delle aree percorse da fuoco; etc.).

Introduzione

Questo modello prevede la seguente divisione in tipologie di aree:

AREE DI PROTEZIONE CIVILE		
Tipo area	**Descrizione breve delle aree**	**Simbologia**
Aree di attesa della popolazione	Luoghi dove la popolazione si può radunare a seguito di un evento, autonomamente o in base alle disposizioni del Sindaco	
Aree di assistenza (accoglienza) alla popolazione	Spazi in grado di garantire l'allestimento di tendopoli per la popolazione	
Aree di accoglienza coperte (strutture esistenti)	Strutture coperte, pubbliche o private, che possono ospitare eventuali persone evacuate (palestre, palazzetti o scuole). Non confondere con alberghi, campeggi, etc.	
Aree di ammassamento soccorritori e risorse	Sono aree e/o magazzini in grado di garantire una sistemazione idonea ai soccorritori e alle loro risorse strumentali, quali per esempio tende, macchine movimento terra, idrovore, etc.	
Aree di ammassamento Vigili del fuoco ***(qualora previste dai piani di protezione civile sovraordinati)***	Sono aree in grado di garantire la sistemazione idonea al Corpo dei Vigili del fuoco, quale componente fondamentale del Servizio Nazionale della protezione civile (art.10 comma1 del D.lgs. n.1/2018) e alle loro risorse strumentali, quali per esempio tende, macchine movimento terra, idrovore, etc.	

Benché le aree individuate in questo piano garantiscano gli spazi necessari ad ospitare la popolazione del Comune, si dovrà comunque tenere conto che la dinamicità degli eventi e la difficoltà nel prevedere le precise necessità in termini di alloggio, potrebbero obbligare la struttura comunale ad effettuare aggiustamenti in corso d'opera.

In particolare si terrà conto di:

1. tipologia di aree da attivare: di norma, a seguito di un evento sismico rilevante si attivano le aree per allestimento tendopoli, per altri scenari di rischio si preferiranno strutture alloggiative alternative (aree di accoglienza temporanea),
2. numero effettivo di persone da alloggiare,
3. necessità di individuazioni di ulteriori aree per rimodulare i campi in modo ottimale o per impossibilità all'utilizzo delle aree censite nel piano.

In emergenza, nel caso le condizioni di percorribilità della rete stradale fossero compromesse o nel caso in cui fosse necessario eseguire delle verifiche puntuali su opere d'arte che compromettessero il transito in tempi brevi sulle principali vie di accesso all'area colpita, i soccorritori, i materiali e i mezzi provenienti dall'esterno potrebbero venire indirizzati verso luoghi di raccolta denominati "**Punti di Accesso**". Tali luoghi, verranno individuati di volta in volta al momento, secondo le necessità e le zone interrotte, in grado di accogliere e censire i convogli di soccorso, provenienti da aree esterne, in stretta collaborazione con il proprietario e gestore della rete stradale compromessa .

Procedure generali

Per la scelta di eventuali aree aggiuntive si farà riferimento alle indicazioni specifiche fornite per le differenti tipologie di aree, secondo le seguenti indicazioni:

1. Il Comune dovrà sempre conoscere i nominativi e il numero dei cittadini ospitati nelle varie strutture (Tendopoli o strutture ricettive);

2. Aree di accoglienza temporanea: queste aree di norma sono rappresentate dalle strutture ricettive e quindi non necessitano di un allestimento particolare, ad eccezione di quelle comunali (ex scuole, centri sociali, etc.) che dovranno essere organizzate in modo tale da consentire l'alloggio temporaneo della popolazione (verifica impianti elettrici, letti, zona preparazione e consumazione pasti);

3. Qualunque tipologia di area dovrà garantire la massima sicurezza possibile in termini di impiantistica elettrica, rischio incendi e igiene. Per questo si deve prevedere:
    a. verifica da parte del personale competente degli impianti elettrici;
    b. distribuzione di un adeguato numero di estintori, pulizia della vegetazione sul perimetro del campo, emanazione di disposizioni indicanti i comportamenti da tenere (non fumare all'interno delle tende, non utilizzare fiamme libere, etc.), installazione a norma di legge e manutenzione di eventuali contenitori di gas per le cucine e il riscaldamento dell'acqua;
    c. pulizia regolare dei bagni, installazione di doccette per l'igiene intima femminile, rispetto delle norme igieniche nelle cucine e nelle mense, rimodulazione del servizio raccolta R.S.U., sia aumentando il numero dei contenitori nelle aree che ottimizzando i percorso dei mezzi per la raccolta, organizzazione di una idonea raccolta di rifiuti ingombranti e speciali (elettrodomestici, vegetazione tagliata in prossimità delle aree, etc.).

~~4.~~ Le aree di accoglienza diventano le residenze dei cittadini e pertanto in queste dovranno essere assolutamente garantiti tutti i diritti della persona.

AREE DI ATTESA della popolazione

Le aree, identificate nella tabella riportata di seguito, rappresentano i luoghi nei quali dovrebbe convergere la popolazione in caso di evento che ne metta a rischio la sicurezza. Le modalità di accesso alle aree sono indicate, in relazione alla tipologia di rischio, cosi come segue:

1. **RISCHIO SISMICO**: la popolazione si porterà autonomamente nelle aree prestabilite. In tali aree si recherà anche, appena possibile, il personale incaricato dal Comune;
2. **ALTRI RISCHI**: la popolazione potrà essere invitata a raggiungere le aree indicate dal personale del Comune o di altre strutture e comunque dietro indicazione del Sindaco o suo delegato.

0

AREE DI ASSISTENZA/ACCOGLIENZA della popolazione

Le aree sono state individuate al fine di coprire, in caso di necessità, l'esigenza di alloggiamento in tendopoli della popolazione del Comune per brevi, medi e lunghi periodi.

È preferibile che le aree abbiano nell'immediata vicinanza spazi liberi per un eventuale ampliamento e per garantire la sosta e lo stoccaggio di materiali a supporto delle attività.

Le aree si dividono in **AREE CAMPALI e STRUTTURE ESISTENTI ovvero le aree di accoglienza coperta (centri di assistenza).**

Le **AREE CAMPALI** nonostante non risultino essere la sistemazione più confortevole delle soluzioni per l'assitenza alla popolazione, consentono in breve tempo di offrire accoglienza attraverso il montaggio e l'installazione di tende, cucine da campo, moduli bagno e docce con le necessarie forniture dei servizi essenziali.

0

AREE DI ACCOGLIENZA COPERTE (CENTRI DI ACCOGLIENZA) / STRUTTURE ESISTENTI

Non sempre situazioni critiche, classificabili nell'ambito delle competenze della protezione civile, necessitano dell'attivazione di vere e proprie tendopoli; spesso si verificano micro eventi o situazioni tali che per la loro durata non richiedono l'allestimento di aree campali (tende, cucine da campo, etc.).

Per tali motivi, il presente Piano prevede l'individuazione di strutture pubbliche e/o private in grado di ospitare temporaneamente la popolazione che dovesse necessitare di un provvedimento di evacuazione.

L'utilizzo di queste strutture dipenderà dai seguenti parametri:

1. numero di persone da evacuare,
2. previsione temporale del periodo di evacuazione,
3. condizioni fisico – cliniche delle persone evacuate,
4. evento per il quale viene disposta l'evacuazione.

In particolare, l'ultimo punto ci fornisce indicazioni sull'ubicazione delle strutture da scegliere in relazione alla distanza dall'evento verificatosi (per la definizione della distanza di sicurezza si farà riferimento in particolare ai Vigili del Fuoco).

L'uso di tali strutture sarà subordinato alla seguente procedura di massima:

- Attivazione della catena di comando comunale prevista da questo Piano;
- Valutazione dell'evento in essere e acquisizione di informazioni dai Vigili del Fuoco o da altri soggetti competenti in relazione all'evento;
- Valutazione del numero di persone da evacuare in riferimento a quanto detto sopra;
- Identificazione delle strutture da attivare;
- Dichiarazione di agibilità dell'edificio da parte dei soggetti incaricati;
- Predisposizione delle strutture anche mediante eventuali ordinanze e richiesta di supporto per il loro allestimento (brande, tavoli, altro…);
- Emissione dell'ordinanza di evacuazione;
- Attuazione dell'ordinanza fornendo il massimo supporto in termini di gestione della viabilità, assistenza per il trasporto e informazione alla popolazione sulla situazione;
- Attivazione di quanto necessario all'eventuale fornitura di pasti e di altri tipi di assistenza.

Strutture ricettive private

Tali strutture (es. alberghi, agriturismi, campeggi, appartamenti in affitto) potranno essere utilizzate per la sistemazione della popolazione eventualmente evacuata, previo convenzioni o accordi con la Regione e i soggetti proprietari e dichiarazione di agibilità.

L’utilizzo di tali strutture sarà comunque subordinato alle esigenze derivanti dal tipo di evento, dalle necessità contingenti, dalla prevista durata della fase di prima emergenza o da necessità mediche delle persone evacuate.

AS AREE DI AMMASSAMENTO SOCCORITORI E RISORSE

Le aree di ammassamento soccorritori e risorse sono aree e/o magazzini dove potranno trovare sistemazione idonea i soccorritori e le risorse strumentali (tende, gruppi elettrogeni, cucine da campo, etc.) attivate a supporto ed integrazione di quelle già esistenti sul territorio interessato dall'emergenza, ma non ritenute necessarie a garantire il soddisfacimento delle esigenze operative. A livello comunale deve essere individuata un'area necessaria ad ospitare le risorse che vengono destinate ad operare nel territorio comunale e il dimensionamento di queste aree dipenderà dal numero di abitanti.

In generale comunque, le aree di ammassamento dovranno avere dimensioni medie di circa 25.000 mq - in grado di ospitare minimo circa 200 soccorritori, dovranno essere pavimentate, avere in loco i servizi essenziali ed avere una posizione strategica dal punto di vista della viabilità (dovranno essere facilmente raggiungibili e permettere manovre semplici ai mezzi di soccorso).

Dovrà essere previsto all'interno dell'area anche uno spazio per lo stoccaggio e lo smistamento delle risorse/materiali (tende, generi di prima necessità, etc.).

I parametri riferiti alle Aree fanno riferimento alla **1099 del 31/03/2015"Indicazioni operative inerenti l'individuazione dei centri operativi di coordinamento e delle Aree di emeregenza"**.

Divisione Centro Storico e Prima periferia

La perimetrazione in "Zone" del centro storico e prima periferia del Comune di Foligno è stata effettuata per consentire una rapida consultazione delle aree di attesa. Di seguito, sono elencate, inoltre, le aree di attesa per la popolazione divise in frazioni e/o località ricadenti nel territorio comunale di Foligno.

0000011

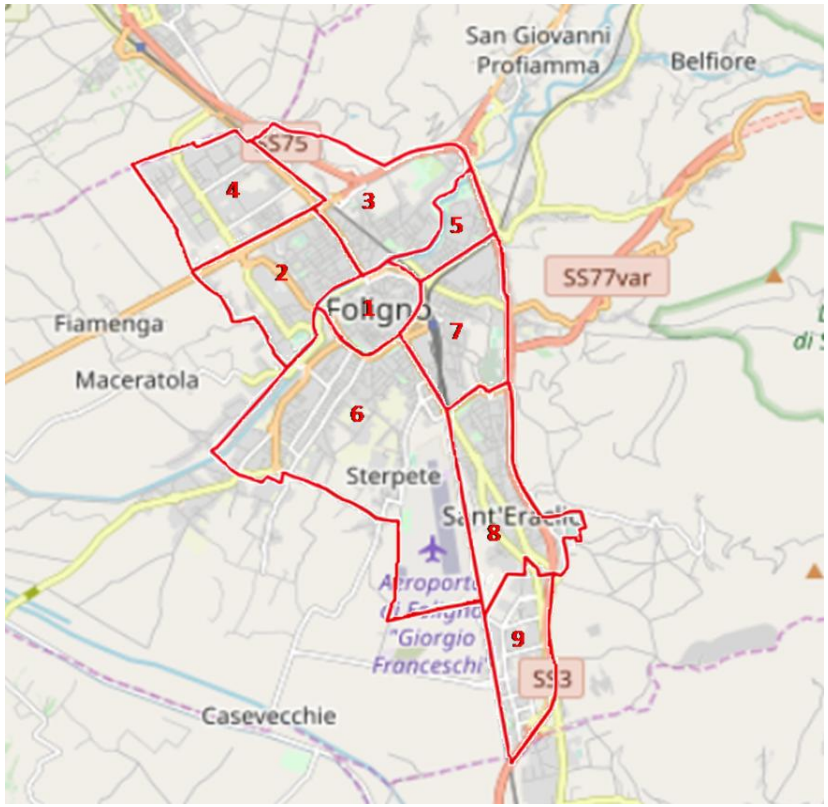

Zona 1 Centro

Zona 2 Ospedale – Viale Firenze

Zona 3 Prato Smeraldo

Zona 4 Paciana

Zona 5 Sportella Marini

Zona 6 Sterpete – Via dei Mille / S. Magno

Zona 7 Via Piave / Viale Roma

Zona 8 Sant'Eraclio

Zona 9 Zona ind.le - comm.le S. Eraclio

AREE DI ATTESA

Le seguenti aree di attesa risultano tutte situate in zona non esondabile, come da Piano di Gestione del Rischio Alluvioni (P.G.R.A.) della Regione Umbria.

In attesa di verifiche ed eventuali interventi di messa in sicurezza idraulica, potrebbero in una fase successiva aggiungersi a tale elenco altre aree.

La loro invididuazione deriva da uno studio basato du tre elementi fondamentali: sicurezza, accessibilità e il consueto utilizzo da parte della popolazione.

Relativamente al rischio idrogeologico, le aree identificate con ** risultano situate su aree caratterizzate da frana attiva o quiescente (Carta Inventario dei Movimenti Franosi, DGR n. 384 del 29/04/2013); si sta provvedendo ad eseguire uno studio di valutazione e approfondimento specifico per ogni area interessata da parte della competente Area Governo del Territorio, nonché responsabile Funzione 1, di cui si attendono i risultati.

ELENCO AREE DI ATTESA PER LA POPOLAZIONE*
Foligno Area antistante Caserma Gonzaga - V.le Mezzetti
Foligno Area Antistante Stazione Ferroviaria - P.le Unità d'Italia
Foligno Parcheggio Stadio - Via Monte Cucco
Foligno Parcheggio - Via Romana Vecchia
Foligno Parcheggio Area Commerciale – Via Giorgio Vasari
Foligno Parcheggio Ex Fornaci Hoffman - Viale Firenze
Foligno Giardinetti - Via Raffaello Sanzio
Foligno Parcheggio ristorante - Via Col di Lana, 3
Foligno Parcheggio cimitero - Via Rubicone**
Foligno Parcheggio - P.le della Pace**
Foligno Giardinetti - Via Siena
Foligno Campo Sportivo - Via Berlino**
Foligno – Sant'Eraclio Parcheggio Decathlon**
Cantagalli – Scafali
S. Sebastiano – Treggio
La Valle
Acqua Santo Stefano
Afrile
Ali**
Aghi
Annifo**

Arvello
Ascolano
Belfiore**
Barri
Cancellara
Cancelli
Capodacqua – Fiorenzuola – Orchi– Colle di Capodacqua
Caposomigiale
Cariè
Carpello**
Casa Pacico
Casale di Morro – Morro – Castello di Morro
Casenove – Serrone – La Spiazza
Casale di Scopoli
Cassignano
Camino
Castretto
Cavallara
Cerritello
Cifo
Civitella
Colfiorito
Colpernaco**
Colle Nibbio
Croce di Roccafranca
Collazzolo–Vionica
Colle San Lorenzo
Colle Scandolaro**
Collelungo
Crescenti – Croce di Verchiano
Cupacci
Cupigliolo – Casettedi Cupigliolo
Cupoli
Curasci
Fondi
Forcatura
Fraia
Leggiana
La Franca**
Liè**
Pale
Pisenti
Poggiarello
Polveragna
Ponte Santa Lucia**
Pontecentesimo – Pieve Fanonica
Popola – Casale delle Macchie
Rasiglia – I Santi
Ravignano
Rio
Roccafranca**
Roviglieto
San Lazzaro**
San Giovanni Profiamma

S.Stefano dei Piccioni
San Vittore
San Paolo**
Scandolaro**
Scanzano
Scopoli
Seggio
Sostino
Sassovivo
Serra Bassa
Tesina
Uppello
Vallupo
Verchiano – Colle di Verchiano**
Vescia
Volperino-Montarone

* Le Aree dovranno essere adeguatamente segnalate tramite cartellonistica specifica.

ZONA 1	Area antistante Caserma Gonzaga - V.le Mezzetti	42°57'11.8"N 12°42'31.4"E
	Area Antistante Stazione Ferroviaria - P.le Unità d'Italia	42°57'15.3"N 12°42'37.8"E

ZONA 2	Parcheggio Stadio - Via Monte Cucco	42°57'14.5"N 12°41'36.5"E

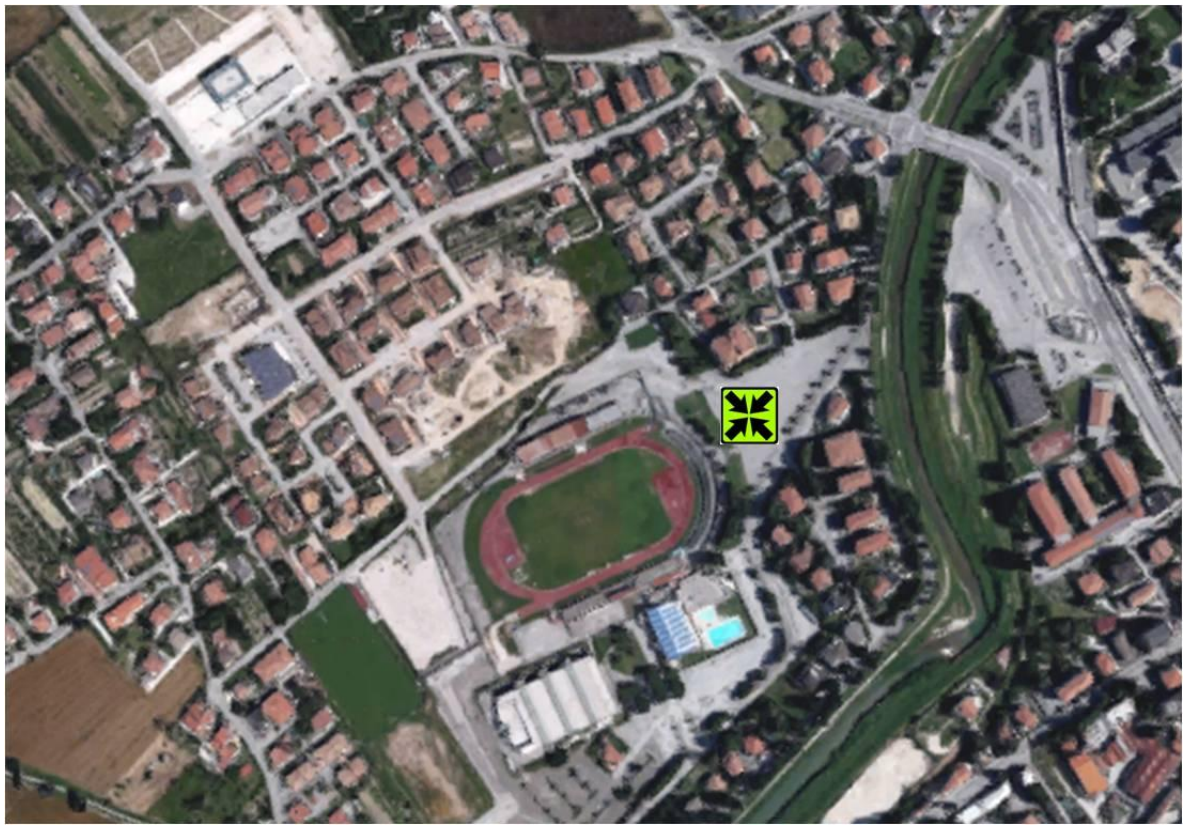

ZONA 3	Parcheggio - Via Romana Vecchia	42°58'03.0"N 12°41'54.4"E



ZONA 4	**Parcheggio Area Commerciale – Via Giorgio Vasari**	**42°57'54.6"N 12°40'48.5"E**
	Parcheggio Ex Fornaci Hoffman - Viale Firenze	**42°58'17.9"N 12°41'16.7"E**

ZONA 5	Giardinetti - Via Raffaello Sanzio	42°57'58.0"N 12°43'05.0"E

ZONA 6	Parcheggio ristorante - Via Col di Lana, 3	42°56'51.7"N 12°42'33.9"E



ZONA 7	Parcheggio cimitero - Via Rubicone	42°56'57.1"N 12°43'15.1"E
	Parcheggio - P.le della Pace	42°57'21.3"N 12°42'42.3"E

ZONA 8	Giardinetti - Via Siena	42°56'33.4"N 12°43'04.8"E
	Campo Sportivo - Via Berlino	42°55'56.9"N 12°43'53.4"E



ZONA 9	Parcheggio Decathlon	42°54'42.9"N 12°43'31.8"E

1	FRAZIONE/LOCALITÀ	COORDINATE GPS
	Cantagalli – Scafali	42.935402574 12.6759469984

2	S. Sebastiano – Treggio	42.9791608947 12.7047150032



3	La Valle	42.9950705419

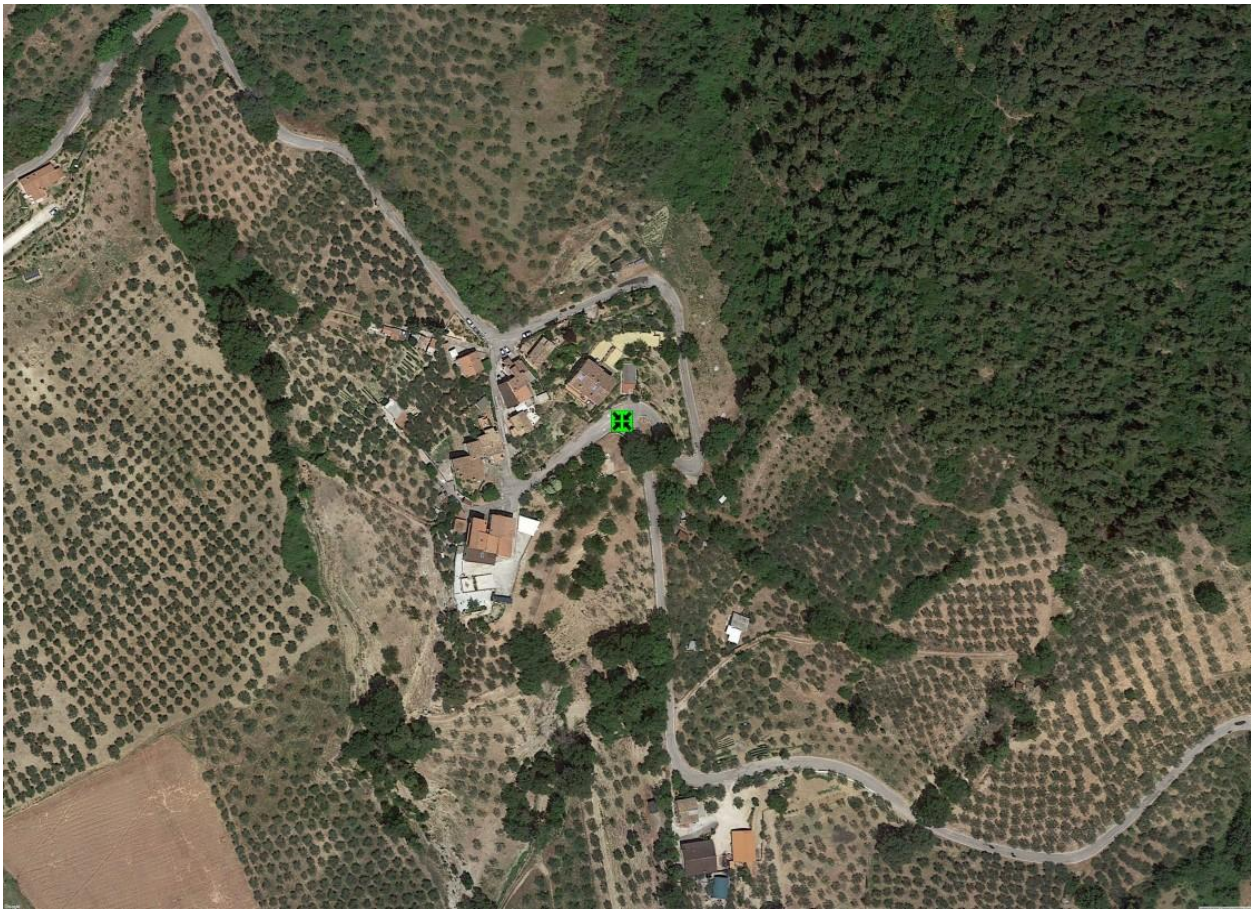

4	Acqua Santo Stefano	42.9580271682

5	Afrile	43.025023278 12.8096795029

6	Aghi	43.0168453104



7	Annifo	43.0517564315

8	Arvello	43.036756374 12.8441339005

9	Ascolano	42.9658986407

10	Belfiore	42.9824273788

11	Cancellara	42.9279347936

12	Cancelli	42.94051001 12.8024458619

13	Capodacqua – Fiorenzuola – Orchi– Colle di Capodacqua	43.020782749 12.7766116384

14	Caposomigiale	42.9309451208



15	Cariè	43.0538756627



16	Carpello	42.9428619622

17	Casa Pacico	43.0366698739

18	Casale di Morro – Morro – Castello di Morro	42.9498477677

19	Casenove – Serrone – La Spiazza	42.976318613 12.8445634482

20	Cassignano	43.0518140841

21	Castretto	42.971473925 12.8435275662

22	Cavallara	43.0267674711

23	Cerritello	42.963201155 12.8735038565

24	Civitella	42.9355245156

25	Colfiorito	43.0279337991

26	Collazzolo – Vionica	42.9582378143

27	Colle San Lorenzo	42.970520336 12.7516759585

28	Colle Scandolaro	42.9336279751

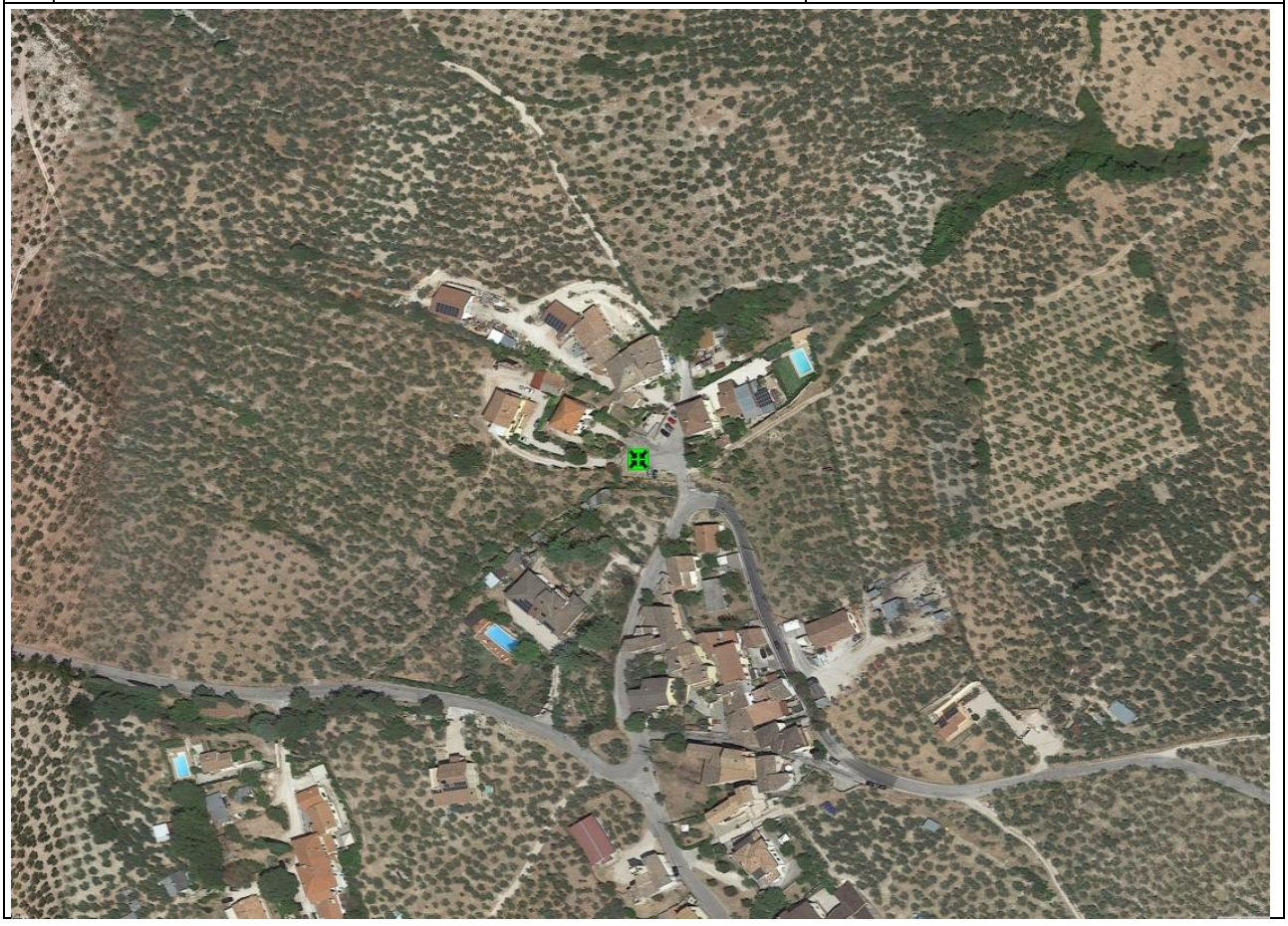

29	Collelungo	42.9998332299

30	Crescenti – Croce di Verchiano	42.9537852224

31	Cupacci	43.0305590242

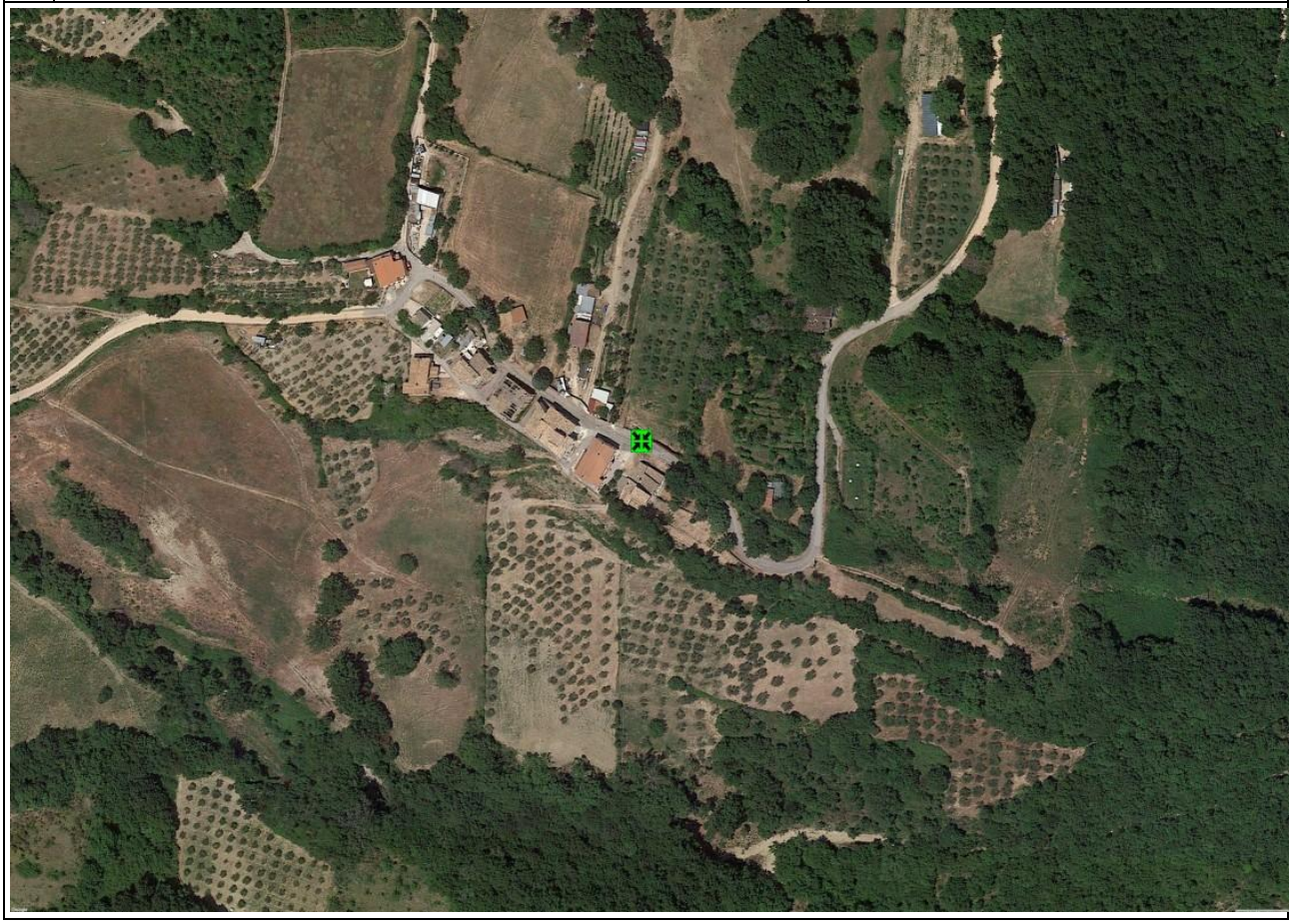

32	Cupigliolo – Casettedi Cupigliolo	43.0086993735

33	Cupoli	42.9368241417 12.800295932

34	Curasci	42.952345867 12.9092344781

35	Fondi	43.0389893171

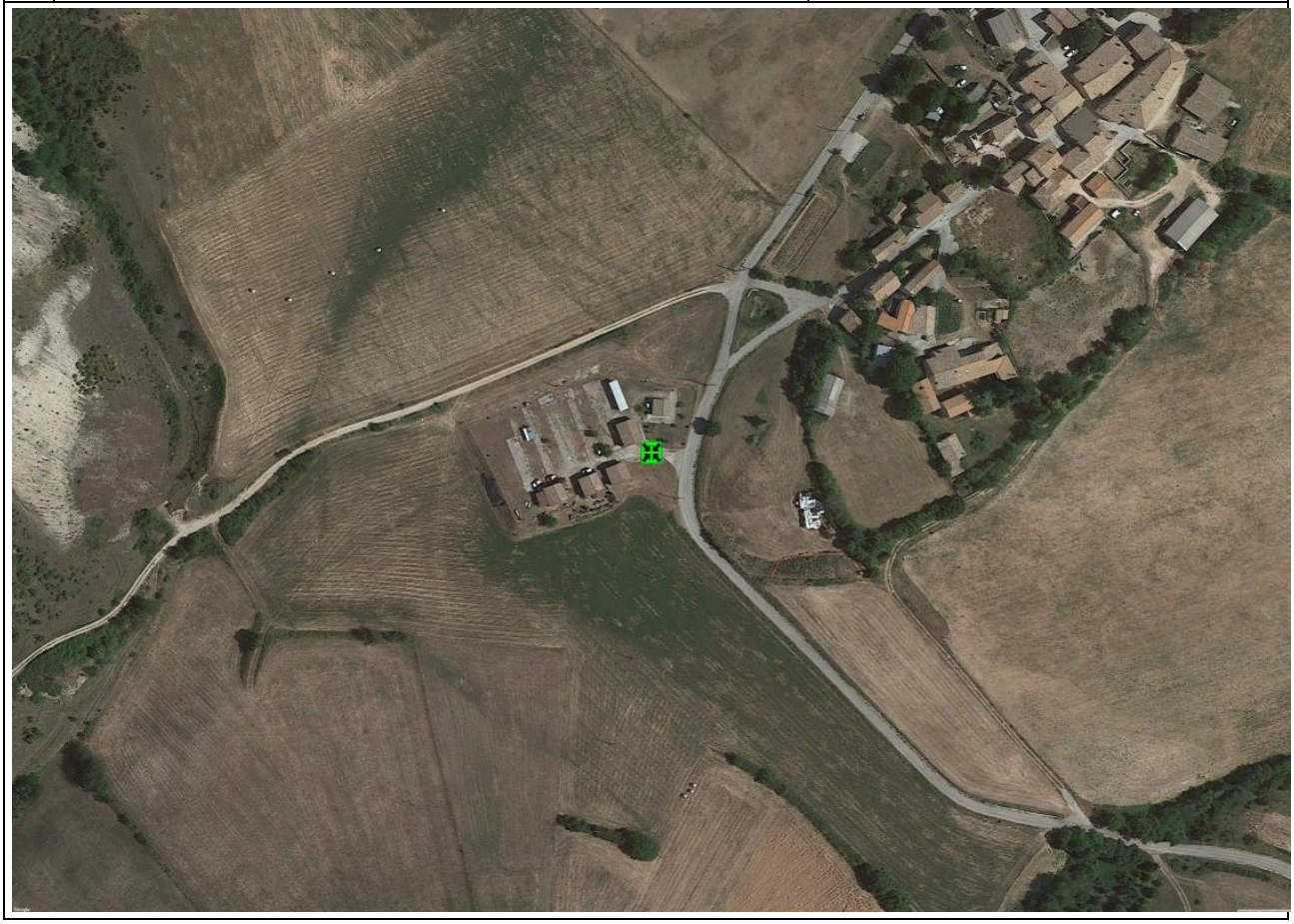

36	Forcatura	43.0283797108 12.863771826

37	Fraia	42.9964725652

38	Leggiana	42.9807481967



39	Pale	42.9813745552

40	Pisenti	43.0073831024

41	Poggiarello	43.0191815259

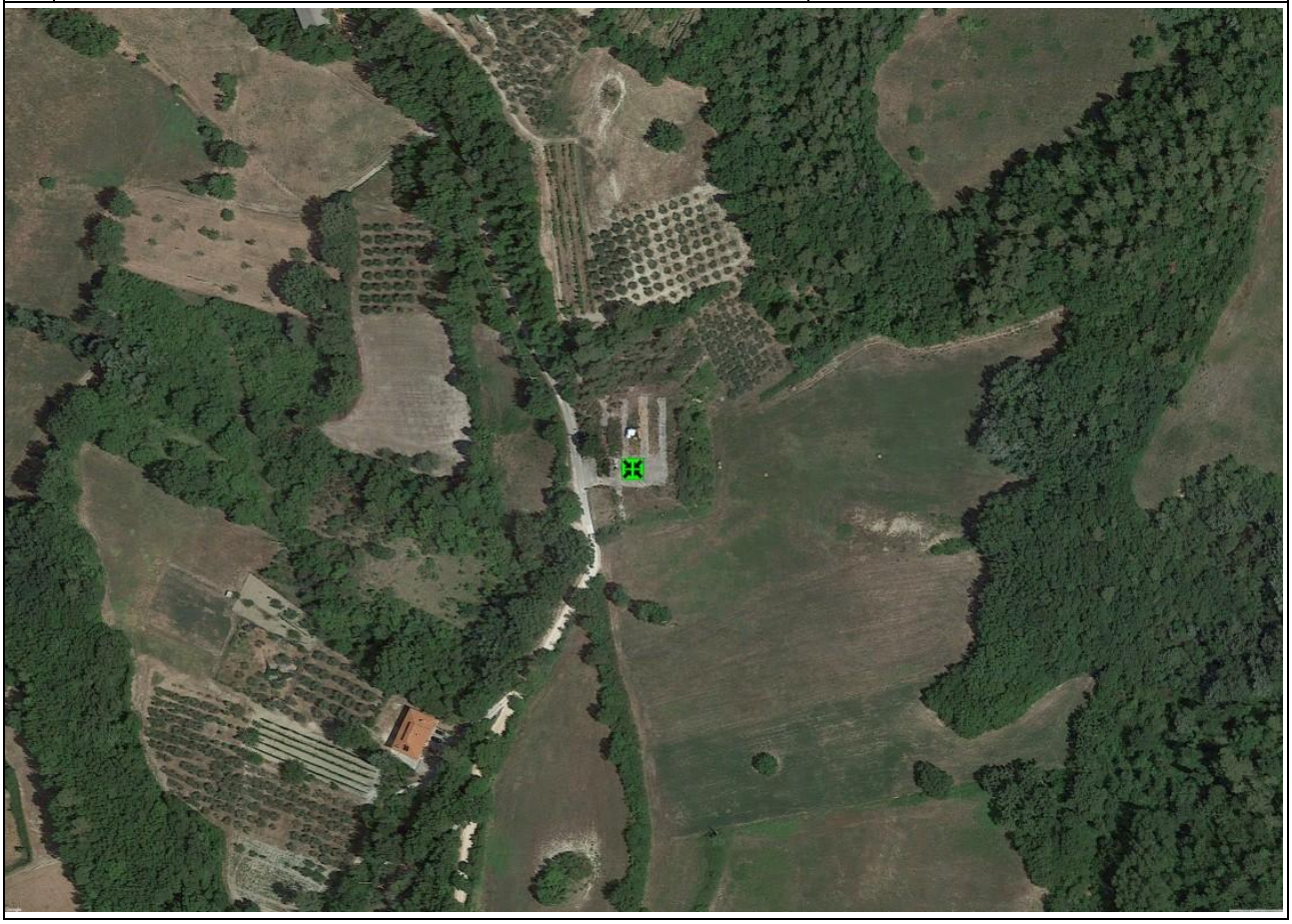

42	Polveragna	43.0181068992

43	Ponte Santa Lucia	42.9810271729

44	Pontecentesimo – Pieve Fanonica	43.0233481972

45	Popola – Casale delle Macchie	42.9875616395

46	Rasiglia – I Santi	42.9602787453

47	Rio	43.0204727089

48	Roccafranca	42.9402872705



49	Croce di Roccafranca	42.9387417085 12.908279319

50	Ali	42.9434488666



51	Roviglieto	42.9317300389



52	San Lazzaro	42.9258061338



53	San Giovanni Profiamma	
	42.981974453 12.72228153	

54	S.Stefano dei Piccioni	42.926730461 12.7486475744

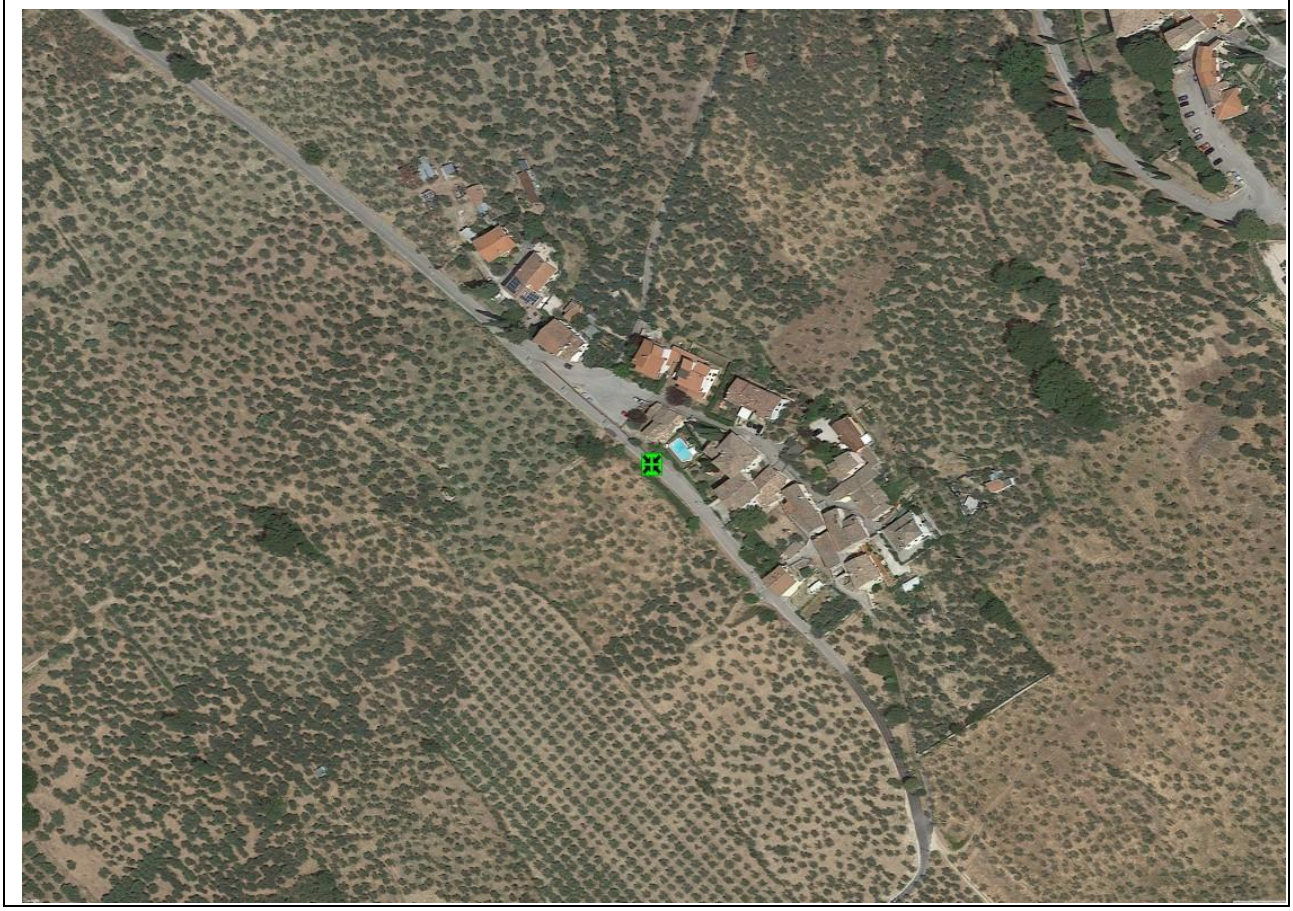

55	Scandolaro	42.9342058752



56	Scanzano	42.9840437218

57	Scopoli	42.9697391196

58	Casale di Scopoli	42.9612413141

59	Seggio	43.0143930964

60	Sostino	42.9922370109



61	Tesina	43.0061325119



62	Uppello	42.954769012 12.7368003139

63	Colpernaco	42.9549283417

64	Sassovivo	42.9570990336

65	Serra Bassa	42.9604490203

66	Vallupo	42.9352538904

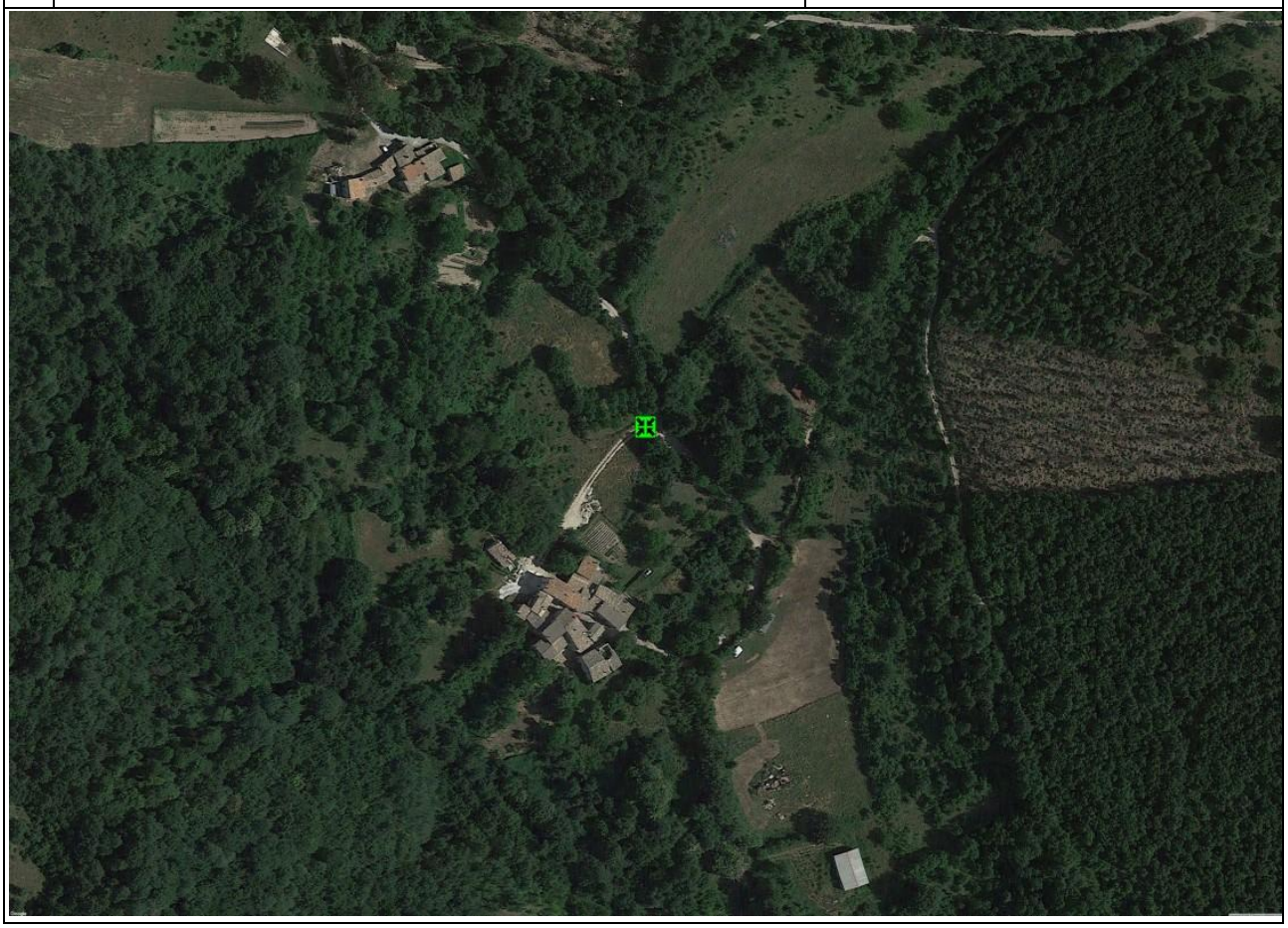

67	Verchiano – Colle di Verchiano	42.9483815843

68	Camino	42.9335113782

69	Vescia	42.9772464576

70	Volperino - Montarone	42.97922396 12.8617241694

71	Cifo	42.9858529389

72	Ravignano	42.9996451658

73	San Vittore	42.9937080268

74	Liè	42.9888641746

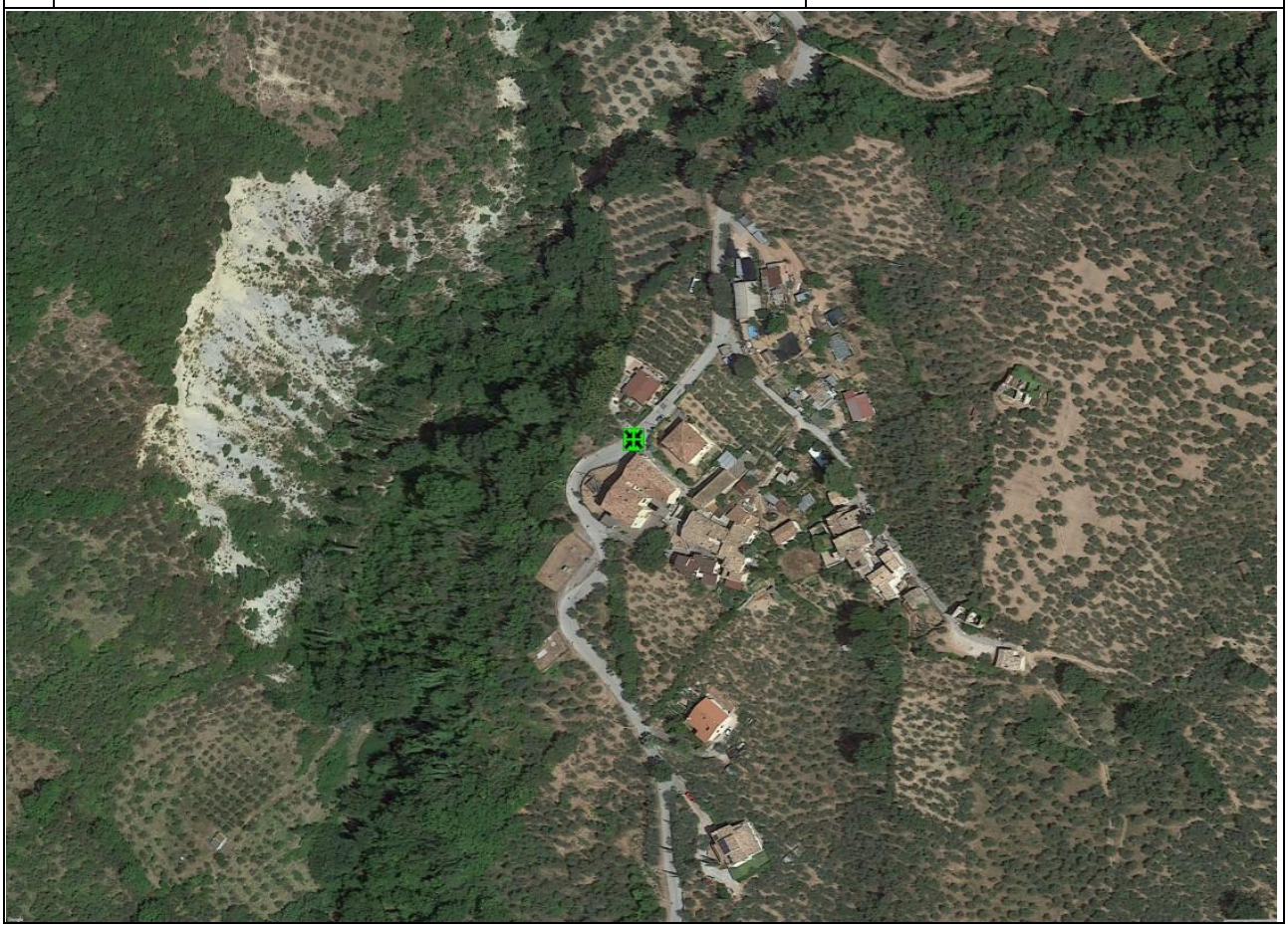

75	Barri	42.9802645282

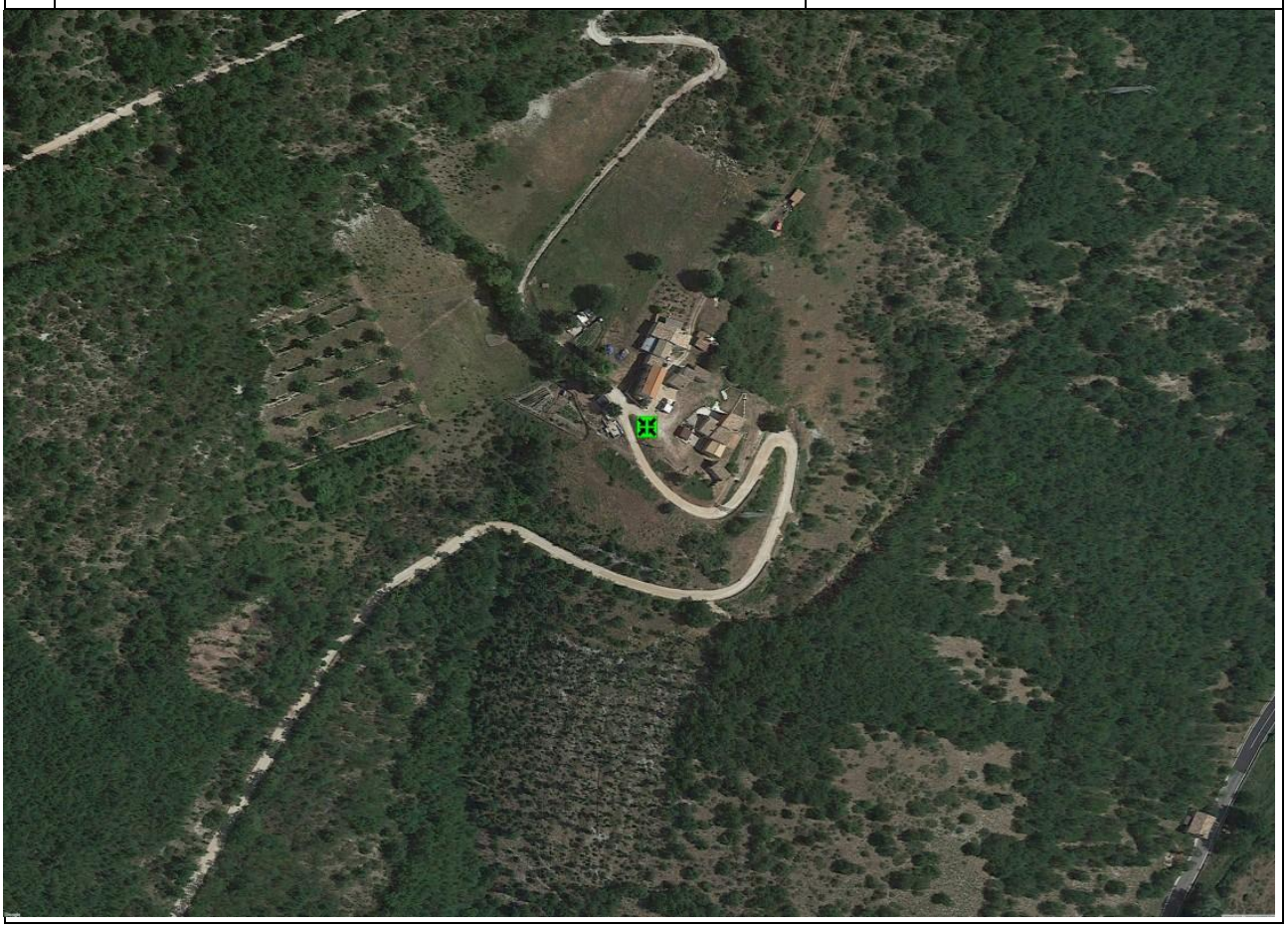

76	La Franca	42.9974156001

77	San Paolo	42.9675072663

78	Colle Nibbio	42.946788768 12.92450077



Aree di ammassamento

Foligno	AS	**Zona Aeroporto (area adibita per il circo)**

Foligno	AS	**Zona Campo di Marte** (presso il campo sportivo)

Aree accoglienza coperta

Foligno		**Palazzetto dello sport**

Colfiorito		**Palestra** **Loc. Colfiorito**

ELENCO AREE DI ACCOGLIENZA

Frazione	Mq	N° casette in legno	Stima persone ospitabili
Afrile 43.025309, 12.809472	3.844	1	5
Annifo** 43.052137, 12.863445	28.348	20	100
Arvello 43.036620, 12.844477	4.490	6	30
Belfiore** 42.982218, 12.752410	11.710	9	45
Camino 42.933490, 12.892557	780	2	10
Campagnola 42.963573, 12.721491	2.651	Area libera	
Capodacqua 43.021402, 12.776017	25.195	53	265
Casale 42.961339, 12.796363	5.367	Area libera	
Casenove 42.975951, 12.844916	19.064	25	125
Casette di Cupigliolo 43.008866, 12.868341	4.320	8	40
Cassignano 43.051518, 12.837632	5.166	14	70
Cerritello 42.963548, 12.873276	3.440	9	45
Colfiorito 43.027346, 12.896503	24.630	Area libera	
Croce di Verchiano 42.953790, 12.877714	5.270	12	60
Curasci 42.952414, 12.909286	1.060	2	10
Fondi 43.038953, 12.818630	5.185	4	20
Forcatura 43.028632, 12.863785	8.050	12	60
Fraia 42.996659, 12.892509	6.220	9	45
La Franca 42.995247, 12.824674	4.053	6	30
Leggiana 42.985252, 12.830789	5.730	Area libera	
Paciana 42.968658, 12.687902	17.868	Area libera	
Poggiarello 43.019288, 12.763072	4.920	Area libera	

Ponte Santa Lucia** 42.981630, 12.784746	8.090	6	30
Ponte Centesimo** 43.023082, 12.748553	3.477	Area libera	
Popola 42.987536, 12.891973	5.925	7	35
Rasiglia 42.960674, 12.857328	3.360	Al 30/10/12 4 prefabbricati risultano venduti. Risultano liberi 3 P.E.E.P. MURATURA	
Via del Roccolo 42.956454, 12.689346	13.610	Area libera	
S. Eraclio** 42.931116, 12.730683	8.900	Area libera	
San Giovanni Profiamma 42.982270, 12.726079	11.004	Area libera	
San Paolo** 42.965790, 12.730142	3.517	Area libera	
San Vittore 42.993985, 12.743972	4.180	Area libera	
Scanzano 42.984016, 12.742167	3.825	Area libera	
Scopoli** 42.970322, 12.809589	13.843	25	125
Seggio 43.014221, 12.835364	2.450	7	35
Sostino 42.992381, 12.803700	1.630	4	20
Sterpete 42.933849, 12.706658	59.763	Area libera	
Verchiano** 42.947669, 12.883524	24.443	56	280
Vescia 42.977707, 12.734177	12.990	Area libera	
Vionica 42.957958, 12.872458	6.086	14	70
Volperino 42.978825, 12.861400	15.325	11	55