

# **ALLEGATI**

## CENTRO STORICO E PRIMA PERIFERIA

[Zona 1 Centro](#)

[Zona 2 Ospedale – Viale Firenze](#)

[Zona 3 Prato Smeraldo](#)

[Zona 4 Paciana](#)

[Zona 5 Sportella Marini](#)

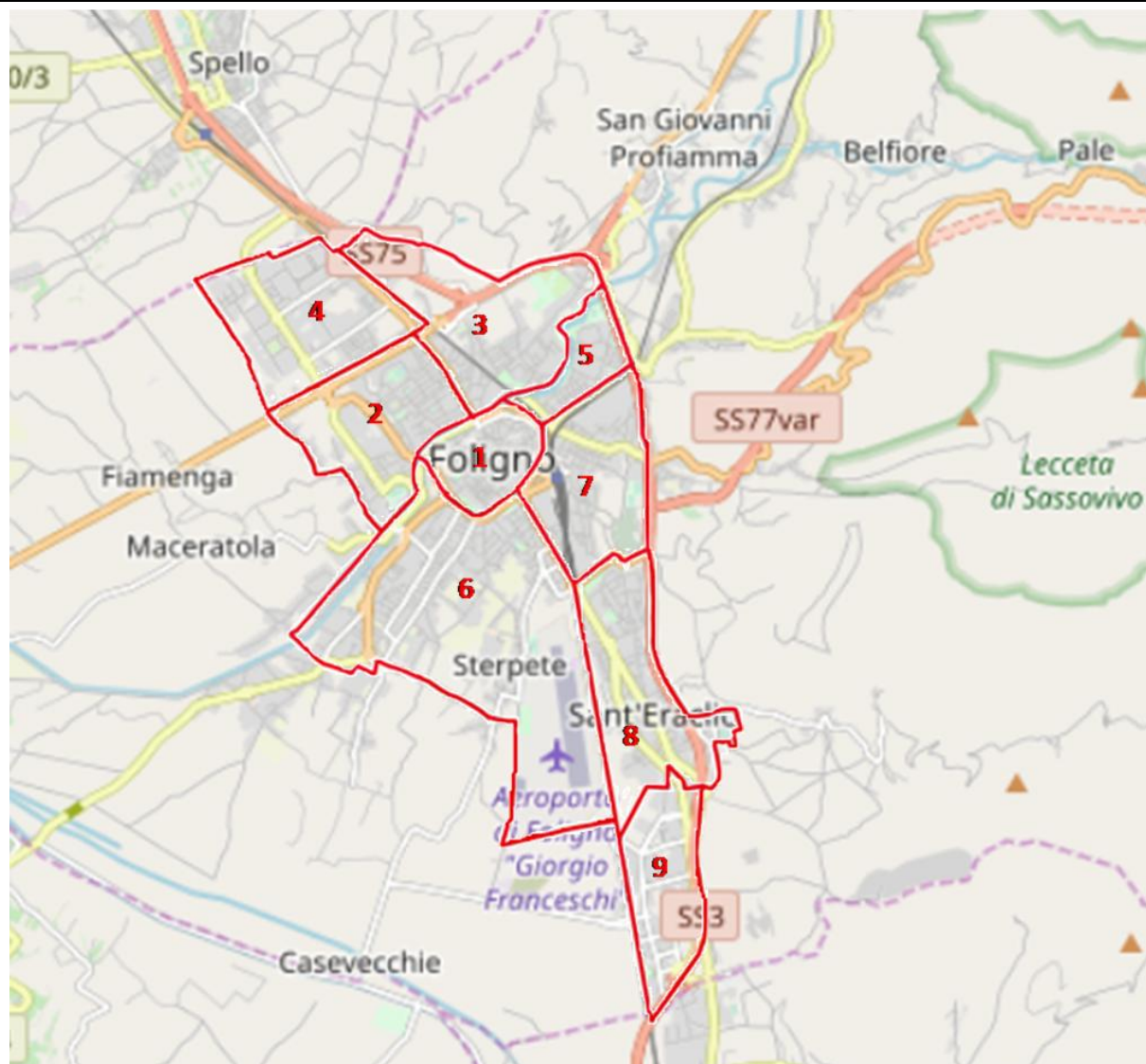
[Zona 6 Sterpete - Via dei Mille/San Magno](#)

[Zona 7 Via Piave/Viale Roma](#)












[Zona 8 Sant'Eraclio](#)

[Zona 9 Zona Industriale - Commerciale S. Eraclio](#)

[Frazioni](#)



Le immagini identificative di ciascuna zona sotto riportate risultano puramente esemplificative, in quanto in fase emergenziale i dati, georeferenziati in formato shp file, saranno consultabili e gestibili con apposito software GIS.

 <b>ZONA 1_1</b>	
Elementi strategici e rilevanti	C.O.C. - Palazzo Comunale – Comando Vigili Urbani - Guardia di Finanza – Area Lavori Pubblici
Elementi sensibili	Polo Scolastico Via Marconi - Scuola paritaria San Giuseppe - Scuola Comunale di musica “A.Biagini” Casa di accoglienza per disabili “G.Palmas”
Luoghi di aggregazione di massa	Auditorium San Domenico – Biblioteca Comunale – Museo Trinci – Museo della Stampa - Teatro San Carlo
Elementi critici	Ponte Viale Firenze – Zona Le Conce – Ponte Nuovo via F.Bandiera
<p>Legenda</p> <ul style="list-style-type: none"> <li> strutt. ass.</li> <li> Luogo aggregazione</li> <li> Scuole</li> <li> Elementi Critici</li> <li> Area lavori pubblici</li> <li> Finanza</li> <li> Palazzo Comunale</li> <li> Vigili Urbani</li> <li> C.O.C</li> </ul>	



**SCHEDA struttura strategica**

<b>Struttura</b>	<b>C.O.C. CENTRO OPERATIVO COMUNALE – COMANDO POLIZIA LOCALE</b>	
<b>Dati struttura</b>	Indirizzo	Via Guglielmo Marconi, 1
	Coordinate GPS	42°57'12.5"N 12°41'56.2"E
	Contatti	Tel. 0742 330650
		Fax. 0742 353032
Mail poliziamun@comune.foligno.pg.it		
<b>Coordinatore del Piano Protezione Civile</b>	Dirigente Area Polizia Locale	Tel. 0742 330663 / Cell. <b>OMISSIS</b>
	Dott. Massimiliano Galloni	Mail marco.baffa@comune.foligno.pg.it
<b>Ufficio comunale competente</b>	Area Polizia Locale	

**SINTESI DELLE PROCEDURE**

<b>Descrizione viabilità di accesso</b>	<i>Descrizione sintetica della viabilità principale di accesso per i mezzi di soccorso</i>
<p><b>INGRESSO:</b></p> <ul style="list-style-type: none"> <li>• P.le Cantarelli (P.ta Todi) → via Santa Maria Infraportas → tutte le direzioni</li> </ul> <p><b>USCITA:</b></p> <ul style="list-style-type: none"> <li>• Via Marconi → via Guarrella → via Madonna delle Grazie → p.le Cantarelli (p.ta Todi) → tutte le direzioni</li> </ul>	

**SCHEMA struttura strategica**

<b>Struttura</b>	<b>PALAZZO COMUNALE</b>	
<b>Dati struttura</b>	Indirizzo	Piazza della Repubblica, 10
	Coordinate GPS	42°57'20.9"N 12°42'12.4"E
	Centralino	0742 330001 / Fax 0742 330208
	Contatti Segreteria del Sindaco	Tel. 0742 330702/705/703
Fax 0742 330753		
Mail sindaco@comune.foligno.pg.it		
<b>Ufficio comunale competente</b>	<p align="center">AREA SEGRETERIA GENERALE</p> <p align="center">Dott. Paolo Ricciarelli</p> <p align="center">Tel. 0742 330348 / Cell. <b>OMISSIS</b> / Fax 0742 330350</p>	

**SINTESI DELLE PROCEDURE**

<b>Descrizione viabilità di accesso</b>	<i>Descrizione sintetica della viabilità principale di accesso per i mezzi di soccorso</i>
<p><b>INGRESSO:</b></p> <ol style="list-style-type: none"> <li>V.le Firenze → via XX Settembre → p.za della Repubblica</li> <li>V.le Firenze → via XX Settembre → via della p.zza del Grano → p.zza del Grano</li> <li>Via Roma → Viale Mezzetti → Via Cesare Battisti → Via Oberdan Via Chiavellati Via Benedetto Cairoli Via Mazzini</li> </ol> <p><b>USCITA:</b></p> <ol style="list-style-type: none"> <li>P.za della Repubblica → via Gramsci → p.za San Domenico → via Marconi → via Madonna delle Grazie → p.le Cantarelli (p.ta Todi) → tutte le direzioni</li> <li>P.za della Repubblica → p.za Faloci → via Gentile da Foligno → via IV Novembre → tutte le direzioni</li> <li>P.za della Repubblica → via Garibaldi → via Umberto I° → via Cesare Battisti → via IV Novembre tutte le direzioni</li> </ol>	

<b>SCHEDA struttura strategica</b>		
<b>Struttura</b>	<b>COMUNE DI FOLIGNO - AREA LAVORI PUBBLICI</b>	
<b>Dati struttura</b>	Indirizzo	Piazza XX Settembre, 15
	Coordinate GPS	42°57'23.4"N 12°42'01.7"E
	Contatti  (Dirigente Ing. Castellani Francesco Maria)	Tel. 0742 3471986 / <b>OMISSIS</b>
		Fax 0742 3071988
Mail francesco.castellani@comune.foligno.pg.it		

<b>SCHEDA struttura strategica</b>		
<b>Struttura</b>	<b>GUARDIA DI FINANZA (Compagnia di Foligno)</b>	
<b>Dati struttura</b>	Indirizzo	Piazza XX Settembre, 20
	Coordinate GPS	42°57'23.2"N 12°42'02.7"E
	Contatti	Tel. 0742 344335
		Fax 0742 391630
Mail pg112.protocollo@gdf.it		
<b>Numero emergenza</b>	117	

<b>SINTESI DELLE PROCEDURE</b>	
<b>Descrizione viabilità di accesso</b>	<i>Descrizione sintetica della viabilità principale di accesso per i mezzi di soccorso</i>
<b>INGRESSO:</b> 1. V.le Firenze → via Ciri → via S. Giovanni dell'Acqua → p.za XX Settembre	
<b>USCITA:</b> 1. P.za XX Settembre → via Palestro → via Gramsci → p.za San Domenico → via Marconi → via Guarrella → via Madonna delle Grazie → p.le Cantarelli (p.ta Todi) → tutte le direzioni  2. P.za XX Settembre → via Palestro → via Saffi → Via Mazzini → P.zza San Domenico → via Marconi → via Guarrella → via Madonna delle Grazie → p.le Cantarelli (p.ta Todi) → tutte le direzioni	

**SCHEMA struttura sensibile**

Struttura	POLO SCOLASTICO			
Dati strutture	SCUOLA	INDIRIZZO	CONTATTI	
	Liceo delle Scienze Umane B. Angela	Via G. Marconi 2	42°57'14.0"N 12°41'57.3"E	Tel/Fax 0742-350745 Mail pgpc09000r@istruzione.it
	Istituto Tecnico Tecnologico L. Da Vinci	Via G. Marconi 6	42°57'17.1"N 12°41'53.7"E	Tel. 0742-350839 – 350840 – 352090 Fax 0742-343191 Mail pgtf040001@istruzione.it
	Liceo Classico Frezzi	Via G. Marconi 12	42°57'19.6"N 12°41'49.1"E	Tel. 0742-350588 Fax 0742-351763 Mail pgpc09000r@istruzione.it
	Istituto Professionale Orfini	Via G. Marconi 12	42°57'19.6"N 12°41'49.2"E	Tel. 0742-352930 Fax 0742-343042 Mail pgri24000t@istruzione.it
	Liceo scientifico – Liceo Artistico G. Marconi	Via Isolabella 1	42°57'23.1"N 12°41'48.3"E	Tel. 0742-340616 Fax 0742-340160 Mail pgps02000n@istruzione.it
	ITE F. Scarpellini	Via Ciro Menotti 11	42°57'11.3"N 12°41'49.2"E	Tel. 0742-350417 Fax 0742-353916 Mail pgtd01000v@istruzione.it
	Scuola media G. Piermarini	Via Arti e mestieri	42°57'19.3"N 12°41'56.5"E	Tel/Fax 0742-350679 Mail pgic86100a@istruzione.it
Asilo Nido Nuvole	Via G. Marconi 3	42°57'14.3"N 12°41'55.6"E	Tel/Fax 0742-350463	
Asili Nido Millecolori	Via G. Marconi 3	42°57'14.3"N 12°41'55.6"E	Tel/Fax 0742-691080	
Cnos Casa del Ragazzo	Via Isolabella 18	42°57'24.6"N 12°41'54.2"E	Tel. 0742-353816 Fax 0742-351800 Mail segreteria.foligno@cnoSUMBRIA.IT	
Scuola Santa Caterina (infanzia)	Via S. Caterina 1	42°57'08.5"N 12°42'06.5"E	Tel. 0742-353144 Mail pgic86100a@istruzione.it	
Ufficio comunale competente	AREA CULTURA FORMAZIONE E SPORT Dott.ssa Ercolani Cristina Tel. 0742-330205 Cell. <b>OMISSIS</b> Fax 0742-330230			

VIABILITÀ PRINCIPALE	
<b>Descrizione viabilità di accesso</b>	<i>Descrizione sintetica della viabilità principale di accesso per i mezzi di soccorso</i>
<p><b>INGRESSO:</b> via Fiamenga → via Arcamone → via F.lli Bandiera → p.le Cantarelli → via Santa Maria Infraportas → via Marconi</p> <p><b>USCITA:</b> v.le Marconi → via Madonna delle Grazie → p.le Cantarelli (Porta Todi) → tutte le direzioni</p>	

SCHEDA struttura sensibile		
<b>Struttura</b>	<b>SCUOLA PARITARIA SAN GIUSEPPE</b>	
<b>Dati struttura</b>	Indirizzo	Via Feliciano Scarpellini, 19
	Coordinate GPS	42°57'30.1"N 12°42'08.1"E
	Contatti	Tel. / Fax 0742 23946
		Mail sangiuseppescuola@libero.it

VIABILITÀ PRINCIPALE	
<b>Descrizione viabilità di accesso</b>	<i>Descrizione sintetica della viabilità principale di accesso per i mezzi di soccorso</i>
<p><b>INGRESSO:</b> V.le Firenze → Via XX Settembre → P.zza S.Giacomo → Via Scarpellini</p> <p><b>USCITA:</b> P.zza S.Giacomo → Via Corso nuovo → Via Meneghini → Via Gentile da Foligno → tutte le direzioni</p>	

SCHEDA struttura sensibile		
<b>Struttura</b>	<b>SCUOLA COMUNALE DI MUSICA "A.BIAGINI"</b>	
<b>Dati struttura</b>	Indirizzo	Via A. Saffi, 33
	Coordinate GPS	42°57'18.3"N 12°42'05.7"E
	Contatti	Tel. 327 0618674 / <b>OMISSIS</b>
		Mail scuolamusicafoligno@gmail.com
Altri riferimenti: Auditorium San Domenico Tel. 0742 344563 / 330396		
<b>Ufficio comunale competente</b>	AREA CULTURA FORMAZIONE E SPORT Dott.ssa Ercolani Cristina Tel. 0742-330205 Cell. <b>OMISSIS</b> Fax 0742-330230	



<b>SINTESI DELLE PROCEDURE</b>	
<b>Descrizione viabilità di accesso</b>	<i>Descrizione sintetica della viabilità principale di accesso per i mezzi di soccorso</i>
<b>INGRESSO:</b> 1. V.le Firenze → via Ciri → via S. Giovanni dell'Acqua → p.za XX Settembre → Via Palestro	
<b>USCITA:</b> 1. via Mazzini → p.za San Domenico → via Marconi → via Guarrella → via Madonna delle Grazie → p.le Cantarelli (p.ta Todi) → tutte le direzioni	

<b>SCHEDA struttura sensibile</b>		
<b>Struttura</b>	<b>CASA DI ACCOGLIENZA PER DISABILI "G. PALMAS"</b>	
<b>Dati struttura</b>	Indirizzo	Via Madonna delle Grazie, 18a
	Coordinate GPS	42°57'14.3"N 12°41'51.7"E
	Contatti	Tel. 0742 321066
<b>Capacità</b>	Servizio diurno: 20 + 7 operatori Servizio residenziale (2 weekend al mese): 12 + 2 operatori	
<b>Gestione</b>	R.T.I. "Ellelle" Coop. Sociale, "La Locomotiva" Coop. Sociale, "Dinamica" Coop Sociale	

<b>SINTESI DELLE PROCEDURE</b>	
<b>Descrizione viabilità di accesso</b>	<i>Descrizione sintetica della viabilità principale di accesso per i mezzi di soccorso</i>
<b>INGRESSO:</b> via Fiamenga → via Arcamone → via F.lli Bandiera → p.le Cantarelli → Via Madonna delle Grazie	
<b>USCITA:</b> via Madonna delle Grazie → p.le Cantarelli (p.ta Todi) → tutte le direzioni	

**SCHEDA luogo di aggregazione di massa**

<b>Struttura</b>	<b>AUDITORIUM SAN DOMENICO</b>	
<b>Dati struttura</b>	Indirizzo	Via Federico Frezzi, 8
	Coordinate GPS	42°57'15.2"N 12°42'00.3"E
	Contatti	Tel. 0742 344563
		Fax 0742 344563
	Servizio spettacoli c/o Auditorium (Referente Stoppini Saulo)	Tel. 0742 330393  0742 330396  Mail saulo.stoppini@comune.foligno.pg.it
Posti a sedere	530	
<b>Ufficio comunale competente</b>	<p align="center">AREA CULTURA FORMAZIONE E SPORT Dott.ssa Ercolani Cristina Tel. 0742-330612 Cell. <b>OMISSIS</b> Fax. 0742-340496</p>	

**SINTESI DELLE PROCEDURE**

<b>Descrizione viabilità di accesso</b>	<i>Descrizione sintetica della viabilità principale di accesso per i mezzi di soccorso</i>
<p><b>INGRESSO:</b> Via Fiamenga → via Arcamone → via F.Ili Bandiera → p.le Cantarelli → Via S.Maria Infraportas → P.zza S.Domenico</p> <p><b>USCITA:</b> P.zza S.Domenico → Via Marconi → via Guarrella → Via Madonna delle Grazie → p.le Cantarelli (p.ta Todi) → tutte le direzioni</p>	

**SCHEDA luogo di aggregazione di massa**

<b>Struttura</b>	<b>BIBLIOTECA COMUNALE</b>	
<b>Dati strutture</b>	Indirizzo	Piazza del Grano
	Coordinate GPS	42°57'23.0"N 12°42'07.9"E
	Centralino	Tel. 0742 330610
	Contatti	Tel. 0742 330623
		Fax 0742 340496
Mail biblioteca@comune.foligno.pg.it		
<b>Capacità</b>	122 (113 + 9 dipendenti)	
<b>Uffici comunali competente</b>	AREA CULTURA FORMAZIONE E SPORT Dott.ssa Ercolani Cristina Tel. 0742-330612 Cell. <b>OMISSIS</b> Fax. 0742-340496	

**SINTESI DELLE PROCEDURE**

<b>Descrizione viabilità di accesso</b>	<i>Descrizione sintetica della viabilità principale di accesso per i mezzi di soccorso</i>
<b>INGRESSO:</b> v.le Firenze → via XX Settembre → via della p.za del Grano → p.za del Grano	
<b>USCITA:</b> via Deli → via Gramsci → p.za San Domenico → via Marconi → via Madonna delle Grazie → p.le Cantarelli (Porta Todi) → tutte le direzioni	

**SCHEDA luogo di aggregazione di massa**







<b>Struttura</b>	<b>POLO MUSEALE</b>		
<b>Dati strutture</b>	<b>Polo Palazzo Trinci</b>	Indirizzo	Piazza della Repubblica
		Coordinate GPS	42°57'23.3"N 12°42'10.7"E
	<b>Museo della Stampa</b>	Indirizzo	Via Pertichetti, 4
		Coordinate GPS	42°57'21.5"N 12°42'10.9"E
	<b>Contatti</b>	Segreteria Musei	0742 330584
		Ufficio Musei	Tel. 0742-330580/330600 0742-357989
			Fax 0742 330599
			Mail museotrinci@comune.foligno.pg.it
Responsabile Servizio Musei	Silvestri Roberto Cell. <b>OMISSIS</b> Tel.0742 330580		
<b>Ufficio comunale competente</b>	AREA CULTURA FORMAZIONE E SPORT Dott.ssa Ercolani Cristina Tel. 0742-330612 Cell. <b>OMISSIS</b> Fax. 0742-340496		

**SINTESI DELLE PROCEDURE**

<b>Descrizione viabilità di accesso</b>	<i>Descrizione sintetica della viabilità principale di accesso per i mezzi di soccorso</i>
<p><b>INGRESSO:</b></p> <ol style="list-style-type: none"> <li>v.le Firenze → via XX Settembre → p.za della Repubblica</li> <li>v.le Firenze → via XX Settembre → via della p.za del Grano → p.za del Grano</li> </ol> <p><b>USCITA:</b></p> <ol style="list-style-type: none"> <li>via Deli → via Gramsci → p.za San Domenico → via Marconi → via Madonna delle Grazie → p.le Cantarelli (Porta Todi) → tutte le direzioni</li> <li>p.za della Repubblica → p.za Faloci → via Gentile da Foligno → via IV Novembre → tutte le direzioni</li> </ol>	

<b>SCHEDA luogo di aggregazione di massa</b>		
<b>Struttura</b>	<b>TEATRO SAN CARLO</b>	
<b>Dati struttura</b>	Indirizzo	Via Aurelio Saffi, 18
	Coordinate GPS	42°57'16.9"N 12°42'08.0"E
	Contatti	Tel. 0742 357148  0742 350979 (Istituto S. Carlo)  0742 350473 (Diocesi)
		Fax 0742 349021 (Diocesi)
	Mail info@diocesidifoligno.it	
<b>Capacità</b>	234	
<b>Ufficio comunale competente</b>	AREA CULTURA FORMAZIONE E SPORT Dott.ssa Ercolani Cristina Tel. 0742-330612 Cell. <b>OMISSIS</b> Fax. 0742-340496	

<b>SINTESI DELLE PROCEDURE</b>	
<b>Descrizione viabilità di accesso</b>	<i>Descrizione sintetica della viabilità principale di accesso per i mezzi di soccorso</i>
<p><b>INGRESSO:</b> v.le Firenze → via Ciri → via S. Giovanni dell'Acqua → p.za XX Settembre → Via Palestro</p> <p><b>USCITA:</b> via Mazzini → p.za San Domenico → via Marconi → via Guarrella → via Madonna delle Grazie → p.le Cantarelli (p.ta Todi) → tutte le direzioni</p>	

 <b>ZONA 1_2</b>	
<b>Elementi strategici e rilevanti</b>	Polizia di Stato
<b>Elementi sensibili</b>	Scuola media Carducci - Istituto Santo Stefano – Gruppo appartamento residenza Villa Paola
<b>Luoghi di aggregazione di massa</b>	Ostello della Gioventù - Politeama Clarici - Polo museale CIAC (Ex Chiesa della SS.Trinità in Annunziata)
<b>Elementi critici</b>	Ponte Porta Firenze – Canale via Panificio – Ponte Viale IV Novembre
<p>Legenda</p> <ul style="list-style-type: none"> <li> strutt. ass.</li> <li> Polizia di Stato</li> <li> Elementi Critici</li> <li> Luoghi aggregazione</li> <li> Scuole</li> </ul>	



**SCHEDA struttura strategica**

<b>Struttura</b>	<b>POLIZIA DI STATO (Commissariato di Foligno)</b>	
<b>Dati struttura</b>	Indirizzo	Via Giuseppe Garibaldi, 155
	Coordinate GPS	42°57'29.6"N 12°42'30.5"E
	Contatti	Tel. 0742 346511
		Fax 0742 346529
Pec: comm.foligno.pg@pecps.poliziadistato.it		
<b>Note</b>	Polizia ferroviaria (P.le Unità d'Italia, s.n. - Tel. 0742 342483)	
<b>Numero emergenza</b>	113	

**SINTESI DELLE PROCEDURE**

<b>Descrizione viabilità di accesso</b>	<i>Descrizione sintetica della viabilità principale di accesso per i mezzi di soccorso</i>
<b>INGRESSO:</b> 1. Uscita Foligno – via Piave → via Piave → via Paolini → sottopasso Allende → via Battisti → via Garibaldi 2. Uscita Foligno – via Piave → via III Febbraio → v.le Roma → p.le Alunno → v.le Mezzetti → v.le Ottaviani → Via Battisti → via Garibaldi	
<b>USCITA:</b> 1. Via Garibaldi → via dei Molini → vicolo del Panificio → via Bolletta → via IV Novembre → tutte le direzioni	

SCHEDA struttura sensibile		
<b>Struttura</b>	<b>SCUOLA MEDIA CARDUCCI</b>	
<b>Dati struttura</b>	Indirizzo	Via dei Molini, 1
	Coordinate GPS	42°57'32.8"N 12°42'23.1"E
	Contatti	Tel. 0742 350418 - 352106
		Fax 0742 350418
Mail pgic86000e@istruzione.it		
<b>Ufficio comunale competente</b>	AREA CULTURA FORMAZIONE E SPORT Dott.ssa Ercolani Cristina Tel. 0742-330205 Cell. <b>OMISSIS</b> Fax 0742-330230	

SINTESI DELLE PROCEDURE	
<b>Descrizione viabilità di accesso</b>	<i>Descrizione sintetica della viabilità principale di accesso per i mezzi di soccorso</i>
<p><b>INGRESSO:</b></p> <ol style="list-style-type: none"> <li>Uscita Foligno – via Piave → via Piave → via Paolini → sottopasso Allende → via Battisti → via IV Novembre → via Gentile da Foligno</li> <li>Uscita Foligno – via Piave → via III Febbraio → v.le Roma → p.le Alunno → v.le Mezzetti → v.le Ottaviani → Via Battisti → via IV Novembre → via Gentile da Foligno</li> <li>V.le Firenze → via Corso Nuovo → via Menichini → l.go Volontari del Sangue → via Gentile da Foligno</li> </ol> <p><b>USCITA:</b></p> <ol style="list-style-type: none"> <li>Via Gentile da Foligno → via Bolletta → via IV Novembre → tutte le direzioni</li> </ol>	

SCHEDA struttura sensibile		
<b>Struttura</b>	<b>ISTITUTO SANTO STEFANO (Centro Residenziale R.S.A. e Unità Speciale Residenziale)</b>	
<b>Dati struttura</b>	Indirizzo	Via Ospedale, 6
	Coordinate GPS	42°57'30.8"N 12°42'14.8"E
	Contatti	Tel. 0742 453200
		Fax 0742 351842
Mail info.foligno@sstefano.it		
<b>Gestione</b>	"Santo Stefano" S.r.l.	
<b>Capacità</b>	83 posti letto (43 R.S.A e 40 Unità speciale) + 50 addetti	

VIABILITÀ PRINCIPALE	
<b>Descrizione viabilità di accesso</b>	<i>Descrizione sintetica della viabilità principale di accesso per i mezzi di soccorso</i>
<p><b>INGRESSO</b> : viale Firenze → via XX Settembre → P.zza S.Giacomo → via C.so Nuovo → Via Meneghini → Via dell'Ospedale</p> <p><b>USCITA</b> : Via S.Lucia → Via Gentile da Foligno → tutte le direzioni</p>	

SCHEDA struttura sensibile		
<b>Struttura</b>	<b>GRUPPO APPARTAMENTO RESIDENZA VILLA PAOLA</b>	
<b>Dati struttura</b>	Indirizzo	Via Gentile da Foligno, 28
	Coordinate GPS	42°57'26.7"N 12°42'16.1"E
	Contatti	Tel. 0742 770860
<b>Gestione</b>	"Terza Assistenza" Coop. Sociale	
<b>Capacità</b>	12	

<b>VIABILITÀ PRINCIPALE</b>	
<b>Descrizione viabilità di accesso</b>	<i>Descrizione sintetica della viabilità principale di accesso per i mezzi di soccorso</i>
<p><b>INGRESSO</b> : viale Firenze → via XX Settembre → P.zza S.Giacomo → via C.so Nuovo → Via Meneghini → L.go Volontari del Sangue → Via Gentile da Foligno</p> <p><b>USCITA</b> : Via Gentile da Foligno → tutte le direzioni</p>	










<b>SCHEDA luoghi di aggregazione di massa</b>		
<b>Struttura</b>	<b>OSTELLO DELLA GIOVENTÙ Palazzo Pierantoni</b>	
<b>Dati struttura</b>	Indirizzo	Via Pierantoni, 21
	Coordinate GPS	42°57'28.6"N 12°42'26.1"E
	Contatti	Tel. 0742 353776
		Mail <a href="mailto:info@ostellodifoligno.it">info@ostellodifoligno.it</a>
<b>Capacità</b>	150	

<b>SINTESI DELLE PROCEDURE</b>	
<b>Descrizione viabilità di accesso</b>	<i>Descrizione sintetica della viabilità principale di accesso per i mezzi di soccorso</i>
<p><b>INGRESSO:</b></p> <p>1. V.le Firenze → via Corso Nuovo → via Menichini → L.go Volontari del Sangue → via Gentile da Foligno → via dei Molini</p> <p><b>USCITA:</b></p> <p>1. Via dei Molini → via Bolletta → via IV Novembre → tutte le direzioni</p>	

<b>SCHEDA luoghi di aggregazione di massa</b>		
<b>Struttura</b>	<b>MULTISALA POLITEAMA CLARICI</b>	
<b>Dati struttura</b>	Indirizzo	Via Giuseppe Garibaldi, 141
	Coordinate GPS	42°57'28.8"N 12°42'27.7"E
	Contatti	Tel. 0742 352232  0742 340788 (Amministrazione)  Mail info@clarici.it
<b>Capacità</b>	1030 + 3/8 personale	
<b>Note</b>	La capacità varia in base al tipo di spettacolo	

<b>SCHEDA Luogo di aggregazione di massa</b>		
<b>Struttura</b>	<b>POLO MUSEALE CIAC - EX CHIESA DELLA SS.TRINITÀ IN ANNUNZIATA</b>	
<b>Dati struttura</b>	Indirizzo	Via Garibaldi, 153/a
	Coordinate GPS	42°57'29.0"N 12°42'29.2"E
	Contatti	Tel. 0742 621022 ( ven - sab - dom)  Cell. <b>OMISSIS</b>  Mail ciacfoligno@gmail.com

<b>SINTESI DELLE PROCEDURE</b>	
<b>Descrizione viabilità di accesso</b>	<i>Descrizione sintetica della viabilità principale di accesso per i mezzi di soccorso</i>
<b>INGRESSO:</b> <ol style="list-style-type: none"> <li>Uscita Foligno – via Piave → via Piave → via Paolini → sottopasso Allende → via Battisti → via Garibaldi</li> <li>Uscita Foligno – via Piave → via III Febbraio → v.le Roma → p.le Alunno → v.le Mezzetti → v.le Ottaviani → Via Battisti → via Garibaldi</li> </ol>	
<b>USCITA:</b> <ol style="list-style-type: none"> <li>Via Garibaldi → via dei Molini → vicolo del Panificio → via Bolletta → via IV Novembre → tutte le direzioni</li> </ol>	

 <b>ZONA 1_3</b>	
<b>Elementi strategici e rilevanti</b>	Area Governo del Territorio – Area Diritti Cittadinanza – Caserma carabinieri - LARES
<b>Elementi sensibili</b>	Scuola Materna e Primaria Piermarini – Asilo Nido “Il Giglio” - Comunità “Il Sentiero” - Gruppo autogestito ex Dino Coniglio - Gruppo autogestito ex Augusto Tarquini - Residenza Servita e Casa di quartiere ex C.U.R.
<b>Luoghi di aggregazione di massa</b>	Centro Studi Città di Foligno – Spazio Zut!
<p>Legenda</p> <ul style="list-style-type: none"> <li> strutt. ass.</li> <li> Scuole</li> <li> Luoghi aggregazione</li> <li> Lares</li> <li> Carabinieri</li> <li> Area diritti cittadinanza</li> <li> Area Governo del Territorio</li> </ul>	



SCHEMA struttura strategica		
<b>Struttura</b>	<b>CASERMA DEI CARABINIERI (Comando Compagnia Foligno)</b>	
<b>Dati struttura</b>	Indirizzo	Via Giuseppe Garibaldi, 140
	Coordinate GPS	42°57'28.3"N 12°42'28.6"E
	Contatti	Tel. 0742 692700
		Fax 0742 692780
Mail stpg251410@carabinieri.it		
<b>Numero emergenza</b>	112	

SINTESI DELLE PROCEDURE	
<b>Descrizione viabilità di accesso</b>	<i>Descrizione sintetica della viabilità principale di accesso per i mezzi di soccorso</i>
<b>INGRESSO:</b>	
1. Uscita Foligno – via Piave → via Piave → via Paolini → sottopasso Allende → via Battisti → via Garibaldi	
2. Uscita Foligno – via Piave → via III Febbraio → v.le Roma → p.le Alunno → v.le Mezzetti → v.le Ottaviani → Via Battisti → via Garibaldi	
<b>USCITA:</b>	
1. Via Garibaldi → via dei Molini → vicolo del Panificio → via Bolletta → via IV Novembre → tutte le direzioni	
2. Via Garibaldi → via Umberto I → Porta S. Felicianetto → via Battisti → tutte le direzioni	

**SCHEDA struttura strategica**

<b>Struttura</b>	<b>COMUNE DI FOLIGNO - AREA GOVERNO DEL TERRITORIO</b>	
<b>Dati struttura</b>	Indirizzo	Corso Cavour, 89
	Coordinate GPS	42°57'15.7"N 12°42'20.9"E
	Contatti  (Dirigente Dott. Ottaviani Vincent)	Tel. 0742 330401 / <b>OMISSIS</b>
		Fax 0742 330434/433
Mail vincent.ottaviani@comune.foligno.pg.it		

**SINTESI DELLE PROCEDURE**

<b>Descrizione viabilità di accesso</b>	<i>Descrizione sintetica della viabilità principale di accesso per i mezzi di soccorso</i>
<b>INGRESSO:</b> 1. V.le Roma → P.le Alunno → C.so Cavour (percorso breve per sola emergenza in quanto prevede divieti) 2. Via Battisti → Via Garibaldi → C.so Cavour  <b>USCITA:</b>  1. C.so Cavour → P.le Alunno → Tutte le direzioni	

<b>SCHEDA struttura strategica</b>		
<b>Struttura</b>	<b>COMUNE DI FOLIGNO - AREA DIRITTI DI CITTADINANZA</b>	
<b>Dati struttura</b>	Indirizzo	Via Oberdan, 119
	Coordinate GPS	42°57'20.6"N 12°42'30.9"E
	Contatti  (Dirigente Dott.ssa Anna Rita Astri)	Tel. 0742 346540 / Cell. <b>OMISSIS</b>
		Fax 0742 352354
Mail annarita.astri@comune.foligno.pg.it		

<b>SCHEDA struttura strategica</b>		
<b>Struttura</b>	<b>LARES (c/o CENTRO STUDI CITTÀ DI FOLIGNO)</b>	
<b>Dati struttura</b>	Indirizzo	Via Oberdan, 123
	Coordinate GPS	42°57'23.4"N 12°42'32.1"E
	Contatti	Tel. 0742 342842
		Cell. <b>OMISSIS</b> / <b>OMISSIS</b>
Fax 0742 345056		
	Mail lares@uniprotezionecivile.it	

SCHEDA luoghi di aggregazione di massa		
<b>Struttura</b>	<b>CENTRO STUDI CITTÀ DI FOLIGNO</b>	
<b>Dati struttura</b>	Indirizzo	Via Oberdan, 123
	Coordinate GPS	42°57'23.4"N 12°42'32.1"E
	Contatti	Tel. 0742 342842
		Fax 0742 345056
Mail segreteria@cstudifoligno.it		
<b>Capacità</b>		

SINTESI DELLE PROCEDURE	
<b>Descrizione viabilità di accesso</b>	<i>Descrizione sintetica della viabilità principale di accesso per i mezzi di soccorso</i>
<b>INGRESSO:</b> Via Battisti → Via Garibaldi → Via Oberdan  <b>USCITA:</b> Via Oberdan → Porta S.Felicianetto → Via Battisti → Tutte le direzioni	

SCHEDA struttura sensibile		
<b>Struttura</b>	<b>SCUOLA MATERNA E PRIMARIA "PIERMARINI" E "MONTESSORI"</b>	
<b>Dati struttura</b>	Indirizzo	Via Piermarini, 19
	Coordinate GPS	42°57'18.3"N 12°42'24.6"E
	Contatti	Tel. 0742 350209 (Infanzia)  0742 350226 (Primaria)
		Mail pgic86000e@istruzione.it
<b>Ufficio comunale competente</b>	AREA CULTURA FORMAZIONE E SPORT Dott.ssa Ercolani Cristina Tel. 0742-330205 Cell. <b>OMISSIS</b> Fax 0742-330230	

<b>SINTESI DELLE PROCEDURE</b>	
<b>Descrizione viabilità di accesso</b>	<i>Descrizione sintetica della viabilità principale di accesso per i mezzi di soccorso</i>
<p><b>INGRESSO:</b></p> <ol style="list-style-type: none"> <li>Uscita Foligno – via Piave → via Piave → via Paolini → sottopasso Allende → via Battisti → via Garibaldi → Via Umberto → via Piermarini</li> <li>Uscita Foligno – via Piave → via III Febbraio → v.le Roma → p.le Alunno → v.le Mezzetti → v.le Ottaviani → Via Battisti → via Garibaldi → Via Umberto → via Piermarini</li> </ol> <p><b>USCITA:</b></p> <ol style="list-style-type: none"> <li>Via Piermarini → via Umberto I → Porta S. Felicianetto → via Battisti → tutte le direzioni</li> </ol>	

<b>SCHEDA struttura sensibile</b>		
<b>Struttura</b>	<b>ASILO NIDO "IL GIGLIO"</b>	
<b>Dati struttura</b>	Indirizzo	Via Umberto I, 57
	Coordinate GPS	42°57'20.2"N 12°42'26.4"E
	Contatti	Tel. 0742 67156
	(Riferimento: Maurizio De Santis cell. 3287338249)	Fax 0742 67156
		Mail coop.incipit@gmail.com

<b>SINTESI DELLE PROCEDURE</b>	
<b>Descrizione viabilità di accesso</b>	<i>Descrizione sintetica della viabilità principale di accesso per i mezzi di soccorso</i>
<p><b>INGRESSO:</b></p> <ol style="list-style-type: none"> <li>Uscita Foligno – via Piave → via Piave → via Paolini → sottopasso Allende → via Battisti → via Garibaldi → Via Umberto I</li> <li>Uscita Foligno – via Piave → via III Febbraio → v.le Roma → p.le Alunno → v.le Mezzetti → v.le Ottaviani → Via Battisti → via Garibaldi → Via Umberto I</li> </ol> <p><b>USCITA:</b></p> <ol style="list-style-type: none"> <li>via Umberto I → Porta S. Felicianetto → via Battisti → tutte le direzioni</li> </ol>	

SCHEDA struttura sensibile		
<b>Struttura</b>	<b>COMUNITÀ TERAPEUTICA PER MINORI "IL SENTIERO" - GRUPPO AUTOGESTITO EX DINO CONIGLIO - GRUPPO AUTOGESTITO EX AUGUSTO TARQUINI</b>	
<b>Dati struttura</b>	Indirizzo	Via Dei Monasteri, 33
	Coordinate GPS	42°57'20.6"N 12°42'28.1"E
	Contatti <b>Comunità terapeutica per minori "Il Sentiero"</b>	Tel. 0742 691389
		Mob. <b>OMISSIS</b> (Coordinatore Stefano Filippucci)
		<b>Gestione "La Locomotiva" Soc.Coop. Sociale</b>
	<b>Capacità 10</b>	
	Contatti <b>Gruppo autogestito ex Dino Coniglio</b>	Tel. 0742 357689
		<b>Capacità 8</b>
Contatti <b>Gruppo autogestito ex Augusto Tarquini</b>	Tel. 0742 353635	
	<b>Capacità 8</b>	


SCHEDA struttura sensibile		
<b>Struttura</b>	<b>RESIDENZA SERVITA E CASA DI QUARTIERE EX C.U.R.</b>	
<b>Dati struttura</b>	Indirizzo	Via Dei Monasteri, 27
	Coordinate GPS	42°57'21.6"N 12°42'28.9"E
	Contatti	Tel. 0742 679111
		Fax 0742 689453 / 677073
<b>Gestione</b>	"Dinamica" Cooperativa Sociale	
<b>Capacità</b>	30	



SINTESI DELLE PROCEDURE	
<b>Descrizione viabilità di accesso</b>	<i>Descrizione sintetica della viabilità principale di accesso per i mezzi di soccorso</i>
<p><b>INGRESSO:</b></p> <ol style="list-style-type: none"> <li>1. Uscita Foligno – via Piave → via Piave → via Paolini → sottopasso Allende → via Battisti → via Garibaldi → Via Dei Monasteri</li> <li>2. Uscita Foligno – via Piave → via III Febbraio → v.le Roma → p.le Alunno → v.le Mezzetti → v.le Ottaviani → Via Battisti → via Garibaldi → Via dei Monasteri</li> <li>3. Porta S.Felicianetto → Via Umberto I → Via dei Monasteri (percorso breve, solo per l'emergenza in quanto prevede divieti)</li> </ol> <p><b>USCITA:</b></p> <p>via dei Monasteri → via Umberto I → Porta S. Felicianetto → via Battisti → tutte le direzioni</p>	

SCHEMA Luogo di aggregazione di massa		
<b>Struttura</b>	<b>SPAZIO ZUT!</b>	
<b>Dati struttura</b>	Indirizzo	Corso Cavour, 83-85
	Coordinate GPS	42°57'16.1"N 12°42'20.4"E
	Contatti	Tel. <b>OMISSIS</b>
Mail spaziozut@gmail.com		
<b>Capacità</b>	200 (personale compreso)	

SINTESI DELLE PROCEDURE	
<b>Descrizione viabilità di accesso</b>	<i>Descrizione sintetica della viabilità principale di accesso per i mezzi di soccorso</i>
<p><b>INGRESSO:</b></p> <ol style="list-style-type: none"> <li>1. V.le Roma → P.le Alunno → C.so Cavour (percorso breve per sola emergenza in quanto prevede divieti)</li> <li>2. Via Battisti → Via Garibaldi → C.so Cavour</li> </ol> <p><b>USCITA:</b></p> <ol style="list-style-type: none"> <li>1. C.so Cavour → P.le Alunno → Tutte le direzioni</li> </ol>	

 <b>ZONA 1_4</b>	
Elementi strategici e rilevanti	A.N.C. Sezione di Foligno
Elementi sensibili	Plesso Scolastico Santa Caterina - Liceo Scientifico – Residenza servita “Beata Angela” – Centro per disabili “Il Laboratorio” - Centro Terapeutico Via Mazzini – Casa del Clero “Villa Pasquini”
Luoghi di aggregazione di massa	Multisala Supercinema Clarici - Ciac Museum Centro Italiano Arte Contemporanea
<p>Legenda</p> <ul style="list-style-type: none"> <li> strutt. ass.</li> <li> Scuole</li> <li> Luoghi aggregazione</li> <li> A.N.C. Sezione Foligno</li> </ul>	

**SCHEDA struttura strategica**

<b>Struttura</b>	<b>A.N.C. Sezione di Foligno</b>	
<b>Dati struttura</b>	Indirizzo	Corso Cavour, 84
	Coordinate GPS	42°57'14.0"N 12°42'21.0"E
	Contatti	Tel. 0742 350471
		Fax 0742 350471
		Mail info@ancfoligno.it

**SINTESI DELLE PROCEDURE**

<b>Descrizione viabilità di accesso</b>	<i>Descrizione sintetica della viabilità principale di accesso per i mezzi di soccorso</i>
<b>INGRESSO:</b> 1. V.le Roma → P.le Alunno → C.so Cavour (percorso breve per sola emergenza in quanto prevede divieti) 2. Via Battisti → Via Garibaldi → C.so Cavour	
<b>USCITA:</b> 1. C.so Cavour → P.le Alunno → Tutte le direzioni	

SCHEMA struttura sensibile		
<b>Struttura sensibile</b>	<b>LICEO SCIENTIFICO "G. MARCONI"</b>	
<b>Dati struttura</b>	Indirizzo	Via Benedetto Cairoli, 69
	Coordinate GPS	42°57'10.8"N 12°42'15.0"E
	Contatti	Tel. 0742 340616
		Fax 0742 340160
Mail <a href="mailto:pgps02000n@istruzione.it">pgps02000n@istruzione.it</a>		
<b>Ufficio comunale competente</b>	AREA CULTURA FORMAZIONE E SPORT Dott.ssa Ercolani Cristina Tel. 0742-330205 Cell. <b>OMISSIS</b> Fax 0742-330230	

SCHEMA struttura sensibile		
<b>Struttura sensibile</b>	<b>LICEO Scuola Santa Caterina (infanzia e Primaria)</b>	
<b>Dati struttura</b>	Indirizzo	Via Santa Caterina, 1 e 4
	Coordinate GPS	42°57'08.5"N 12°42'06.5"E 42°57'08.2"N 12°42'06.9"E
	Contatti	Tel. 0742-353144 Mail <a href="mailto:pgic86100a@istruzione.it">pgic86100a@istruzione.it</a>
		Tel. 0742-350374 Mail <a href="mailto:pgic86100a@istruzione.it">pgic86100a@istruzione.it</a>
<b>Ufficio comunale competente</b>	AREA CULTURA FORMAZIONE E SPORT Dott.ssa Ercolani Cristina Tel. 0742-330205 Cell. <b>OMISSIS</b> Fax 0742-330230	

<b>VIABILITÀ PRINCIPALE</b>	
<b>Descrizione viabilità di accesso</b>	<i>Descrizione sintetica della viabilità principale di accesso per i mezzi di soccorso</i>
<p><b>INGRESSO:</b> via Fiamenga → via Arcamone → via F.lli Bandiera → p.le Cantarelli → via Sauro → via Cairoli → via del Cassero</p> <p><b>USCITA:</b> via Santa Caterina → via Chiavellati → via Cairoli → via Sauro → tutte le direzioni</p>	

<b>SCHEDA struttura sensibile</b>		
<b>Struttura sensibile</b>	<b>RESIDENZA SERVITA CASA DI ACCOGLIENZA "BEATA ANGELA"</b>	
<b>Dati struttura</b>	Indirizzo	Via Benedetto Cairoli, 55
	Coordinate GPS	42°57'12.5"N 12°42'12.7"E
	Contatti	Tel. 0742 353635
<b>Gestione</b>	"Terza Assistenza" Cooperativa Sociale	
<b>Capacità</b>	22	

<b>SCHEDA struttura sensibile</b>		
<b>Struttura sensibile</b>	<b>CASA DEL CLERO "VILLA PASQUINI"</b>	
<b>Dati struttura</b>	Indirizzo	Via Benedetto Cairoli, 52
	Coordinate GPS	42°57'10.2"N 12°42'14.8"E
	Contatti Diocesi	Tel. 0742 350473
		Fax 0742 349021
Mail info@diocesidifoligno.it		
<b>Gestione</b>	Diocesi di Foligno	
<b>Capacità</b>	Su indicazione dei gestori, non definita	

SINTESI DELLE PROCEDURE	
<b>Descrizione viabilità di accesso</b>	<i>Descrizione sintetica della viabilità principale di accesso per i mezzi di soccorso</i>
<b>INGRESSO:</b> <ol style="list-style-type: none"> <li>1. V.le Roma → Via Mezzetti → P.zza Unità d'Italia → Via Ottaviani → Porta San Felicianetto → Via Oberdan → Via Chiavellati → Via Cairoli</li> <li>2. SS316 Monti Martani → Via Arcamone → Via F.lli Bandiera → P.le Cantarelli → Via Sauro → Via Chiavellati → Via Cairoli</li> </ol>	
<b>USCITA:</b> <ol style="list-style-type: none"> <li>1. Via Cairoli → Via Sauro (percorso breve per sola emergenza in quanto prevede divieti)</li> <li>2. Via Cairoli → Via Mazzini → P.zza San Domenico → Via Marconi → Via Guarrella → Via Madonna delle Grazie → P.le Cantarelli → tutte le direzioni</li> </ol>	

SCHEMA struttura sensibile		
<b>Struttura sensibile</b>	<b>CENTRO SOCIO RIABILITATIVO SEMIRESIDENZIALE PER DISABILI "IL LABORATORIO"</b>	
<b>Dati struttura</b>	Indirizzo	Via Vignola, 2/a
	Coordinate GPS	42°57'09.0"N 12°42'10.7"E
	Contatti	Tel. 0742 357582 / 342186
		Fax 0742 344336
<b>Gestione</b>	"La Locomotiva" Coop. Sociale	
<b>Capacità</b>	20	

SINTESI DELLE PROCEDURE	
<b>Descrizione viabilità di accesso</b>	<i>Descrizione sintetica della viabilità principale di accesso per i mezzi di soccorso</i>
<b>INGRESSO:</b> <ol style="list-style-type: none"> <li>1. V.le Roma → Via Mezzetti → P.zza Unità d'Italia → Via Ottaviani → Porta San Felicianetto → Via Oberdan → Via Chiavellati → Via Cairoli</li> <li>2. SS316 Monti Martani → Via Arcamone → Via F.lli Bandiera → P.le Cantarelli → Via Sauro → Via Chiavellati → Via Cairoli</li> </ol>	
<b>Da via Cairoli, per accedere a Via Vignola :</b> percorso breve con ingresso diretto accesso in senso contrario direttamente per la via, altrimenti via del Cassero → via S.Caterina → Via Vignola	



**USCITA:**

1. Via Cairoli → Via Sauro (percorso breve per sola emergenza in quanto prevede divieti)
2. Via Cairoli → Via Mazzini → P.zza San Domenico → Via Marconi → Via Guarrella → Via Madonna delle Grazie → P.le Cantarelli → tutte le direzioni

**SCHEDA struttura sensibile**

<b>Struttura sensibile</b>	<b>CENTRO TERAPEUTICO RIABILITATIVO TIPO 2 "GRUPPO APPARTAMENTO VIA MAZZINI"</b>	
<b>Dati struttura</b>	Indirizzo	Via G. Mazzini, 45
	Coordinate GPS	42°57'17.9"N 12°42'12.4"E
	Contatti USL 2 Distretto di Foligno	Tel. 0742 339294 (Segreteria) 0742 339536 (Direttore)
<b>Gestione</b>	USL Umbria 2	
<b>Capacità</b>	10	

**SINTESI DELLE PROCEDURE**







<b>Descrizione viabilità di accesso</b>	<i>Descrizione sintetica della viabilità principale di accesso per i mezzi di soccorso</i>
<b>INGRESSO:</b>	
<ol style="list-style-type: none"> <li>1. V.le Roma → Via Mezzetti → P.zza Unità d'Italia → Via Ottaviani → Porta San Felicianetto → Via Oberdan → Via Chiavellati → Via Cairoli → Via Mazzini</li> <li>2. SS316 Monti Martani → Via Arcamone → Via F.lli Bandiera → P.le Cantarelli → Via Sauro → Via Chiavellati → Via Cairoli → Via Mazzini</li> </ol>	
<b>USCITA:</b>	
<ol style="list-style-type: none"> <li>1. C.so Cavour → P.le Alunno → tutte le direzioni (percorso breve per sola emergenza in quanto prevede divieti)</li> <li>2. Via Garibaldi → Via Umberto I → Via Battisti → P.le Alunno → tutte le direzioni</li> </ol>	

SCHEMA luoghi di aggregazione di massa		
<b>Struttura</b>	<b>MULTISALA SUPERCINEMA CLARICI</b>	
<b>Dati struttura</b>	Indirizzo	Corso Cavour, 84
	Coordinate GPS	42°57'14.0"N 12°42'21.3"E
	Contatti	Tel. 0742 342730  0742 340788 (Amministrazione)
		Mail info@clarici.it
<b>Capacità</b>	520 + 3/6 personale	

SINTESI DELLE PROCEDURE	
<b>Descrizione viabilità di accesso</b>	<i>Descrizione sintetica della viabilità principale di accesso per i mezzi di soccorso</i>
<b>INGRESSO:</b> <ol style="list-style-type: none"> <li>1. V.le Roma → P.le Alunno → C.so Cavour (percorso breve per sola emergenza in quanto prevede divieti)</li> <li>2. Via Battisti → Via Garibaldi → C.so Cavour</li> </ol>	
<b>USCITA:</b> <ol style="list-style-type: none"> <li>1. C.so Cavour → P.le Alunno → Tutte le direzioni</li> </ol>	

SCHEDA luoghi di aggregazione di massa		
<b>Struttura sensibile</b>	<b>CIAC MUSEUM - CENTRO ITALIANO ARTE CONTEMPORANEA</b>	
<b>Dati struttura</b>	Indirizzo	Via del campanile, 13
	Coordinate GPS	42°57'12.3"N 12°42'17.3"E
	Contatti	Tel. 0742 481222 ( ven - sab - dom)
		Cell. <b>OMISSIS</b>
	Mail ciacfoligno@gmail.com	

SINTESI DELLE PROCEDURE	
<b>Descrizione viabilità di accesso</b>	<i>Descrizione sintetica della viabilità principale di accesso per i mezzi di soccorso</i>
<p><b>INGRESSO:</b></p> <ol style="list-style-type: none"> <li>1. V.le Roma → Via Mezzetti → P.zza Unità d'Italia → Via Ottaviani → Porta San Felicianetto → Via Oberdan → Via Chiavellati → Via Cairoli → Via Spuntarelli → Via del Campanile</li> <li>2. SS316 Monti Martani → Via Arcamone → Via F.lli Bandiera → P.le Cantarelli → Via Sauro → Via Chiavellati → Via Cairoli → Via Spuntarelli → Via del Campanile</li> </ol> <p><b>USCITA:</b></p> <ol style="list-style-type: none"> <li>1. Via del Campanile → Via Chiavellati → Via Sauro → tutte le direzioni</li> </ol>	

 ZONA 2_1	OSPEDALE
Elementi sensibili	Ospedale - Asilo nido "Girasole" - Comunità educativa per minori
Luoghi di aggregazione di massa	Zona Impianti Sportivi Santo Pietro (Palasport, Piscina, Stadio Enzo Blasone)
Elementi critici	Ponte Nuovo F.Bandiera – Ponte San Magno
<p data-bbox="264 639 398 671">Legenda</p> <ul style="list-style-type: none"> <li data-bbox="208 762 394 810">  strutt. ass.         </li> <li data-bbox="208 826 510 874">  Luoghi aggregazione         </li> <li data-bbox="208 890 371 938">  ospedale         </li> <li data-bbox="208 954 443 1002">  Elementi Critici         </li> <li data-bbox="208 1018 349 1066">  Scuole         </li> </ul>	

SCHEDA elemento sensibile		
<b>Struttura</b>	<b>OSPEDALE SAN GIOVANNI BATTISTA</b>	
<b>Dati struttura</b>	Indirizzo	Via Massimo Arcamone
	Coordinate GPS	42°57'32.0"N 12°41'13.2"E
	Centralino	0742 3391
	Contatti Segreteria della direzione ospedaliera	Tel. 0742 3397408
		Fax 0742 3397407
Mail segreteriaipo.foligno@uslumbria2.it		

SINTESI DELLE PROCEDURE	
<b>Descrizione viabilità di accesso</b>	<i>Descrizione sintetica della viabilità principale di accesso per i mezzi di soccorso</i>
<b>INGRESSO:</b> SS316 Monti Martani → Via Arcamone <b>USCITA:</b> Viabilità agevole per tutte le direzioni	
SINTESI DELLE PROCEDURE	
<b>Descrizione viabilità di accesso</b>	<i>Descrizione sintetica della viabilità principale di accesso per i mezzi di soccorso</i>
<b>INGRESSO:</b> SS316 Monti Martani → Via Arcamone  <b>USCITA:</b> Viabilità agevole per tutte le direzioni	

SCHEDA elemento sensibile		
<b>Struttura</b>	<b>PRONTO SOCCORSO OSPEDALE "S.GIOVANNI BATTISTA"</b>	
<b>Dati struttura</b>	Indirizzo	Via Novarese
	Coordinate GPS	42°57'29.9"N 12°41'17.2"E
	Telefono del triage	0742 3397130
	Telefono ambulatorio P.S.	0742/3397143
	Reparto di medicina d'Urgenza	0742/3397150 - 7151
	Mail Responsabile P.S.	alberto.coscia@uslumbria2.it
<b>Coordinate Pista Elisoccorso</b>	<b>42°57'25.3"N 12°41'16.2"E</b>	

SINTESI DELLE PROCEDURE	
<b>Descrizione viabilità di accesso</b>	<i>Descrizione sintetica della viabilità principale di accesso per i mezzi di soccorso</i>
<p><b>INGRESSO:</b> SS316 Monti Martani → Via Arcamone → Via Novarese</p> <p><b>USCITA:</b> Via Novarese → tutte le direzioni</p>	

SCHEDA <i>elemento sensibile</i>		
<b>Struttura</b>	<b>COMUNITÀ EDUCATIVA PER MINORI</b>	
<b>Dati struttura</b>	Indirizzo	Via Santo Pietro, 39
	Coordinate GPS	42°57'19.2"N 12°40'57.8"E
	Contatti	Tel. e Fax 0742 359034
<b>Gestione</b>	Comunità "La Tenda" Cooperativa Sociale	
<b>Capacità</b>	10	

SINTESI DELLE PROCEDURE	
<b>Descrizione viabilità di accesso</b>	<i>Descrizione sintetica della viabilità principale di accesso per i mezzi di soccorso</i>
<p><b>INGRESSO:</b> SS316 Monti Martani → Via Santo Pietro</p> <p><b>USCITA:</b> Via Santo Pietro → SS316 Monti Martani → tutte le direzioni</p>	

SCHEDA <i>elemento sensibile</i>		
<b>Struttura</b>	<b>ASILO NIDO "GIRASOLE"</b>	
<b>Dati struttura</b>	Indirizzo	Via Monte di Pale, 1
	Coordinate GPS	42°57'15.6"N 12°41'19.2"E
	Contatti (Riferimento: Clorinda Picuti)	Tel. 0742 24864 <b>OMISSIS</b> (Clorinda Picuti) Mail clorindapicuti@libero.it

SINTESI DELLE PROCEDURE	
<b>Descrizione viabilità di accesso</b>	<i>Descrizione sintetica della viabilità principale di accesso per i mezzi di soccorso</i>
<p><b>INGRESSO:</b> 1. SS316 Monti Martani → Via Arcamone → Via Novarese → Via Monte di Pale</p> <p><b>USCITA:</b> Via Novarese → tutte le direzioni</p>	




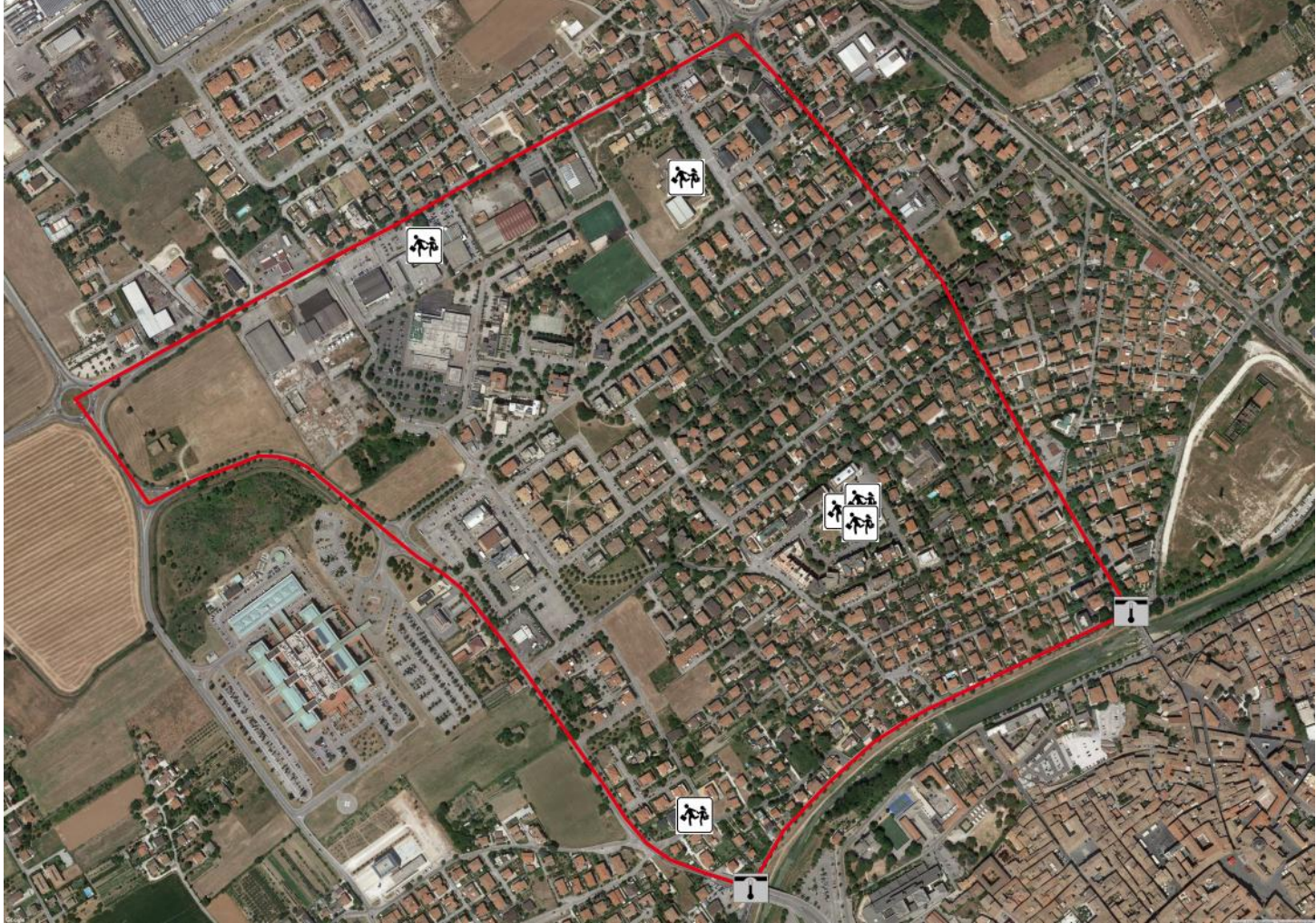


**SCHEDA luoghi di aggregazione di massa**

<b>Strutture</b>	<b>ZONA IMPIANTI SPORTIVI SANTO PIETRO (PALASPORT, PISCINA, STADIO ENZO BLASONE)</b>		
<b>Dati struttura</b>	<b>Palasport "G. Paternesi"</b>	Indirizzo	Piazzale Nazzareno Gubbini
		Coordinate GPS	42°57'07.8"N 12°41'31.7"E
		Contatti	Tel. 0742 770030
			Mail palasport@arielcoop.it
		Capacità	2524
	<b>Piscina Comunale</b>	Indirizzo	Via Monte Cucco
		Coordinate GPS	42°57'09.1"N 12°41'33.7"E
		Contatti	Tel. 0742 22966 Cell. : <b>OMISSIS</b>
			Mail info@azzurrapiscine.it
		Capacità	220 + 16 Addetti al Servizio
	<b>Stadio "E. Blasone"</b> <b>Pista d'atletica "C. Bini"</b>	Indirizzo	Piazzale Nazzareno Gubbini
		Coordinate GPS	42°57'12.1"N 12°41'30.9"E
		Contatti	Tel. 0742 353907
			Fax 0742 353907
			Mail info@folignocalcio.net direzione@folignocalcio.net
Capacità		5117	

**SINTESI DELLE PROCEDURE**

<b>Descrizione viabilità di accesso</b>	<i>Descrizione sintetica della viabilità principale di accesso per i mezzi di soccorso</i>
<b>INGRESSO:</b> <ol style="list-style-type: none"> <li>1. SS 316 Monti Martani → via Arcamone → via XVI Giugno → via m.te Cucco</li> <li>2. SS 316 Monti Martani → via Arcamone → via Mons Luigi Novarese → via Papa Giovanni Paolo II → via Grumelli</li> <li>3. p.le Cantarelli → via F.lli Bandiera → via XVI Giugno → via m.te Cucco</li> </ol>	
<b>USCITA:</b>	
Via Monte Cucco → Via XVI Giugno → tutte le direzioni	

 <b>ZONA 2_2</b>	<b>VIALE FIRENZE</b>
<b>Elementi sensibili</b>	Scuola Materna Mariele Ventre - Scuola Secondaria I Grado Gentile - Plesso scolastico Monte Cervino – Asilo Nido “L’Aquilone”
<b>Elementi critici</b>	Ponte Porta Firenze – Ponte Nuovo F.Bandiera
<p>Legenda</p> <p>  Scuole   Elementi Critici         </p>	

SCHEDA struttura sensibile		
<b>Struttura</b>	<b>SCUOLA MATERNA MARIELE VENTRE</b>	
<b>Dati struttura</b>	Indirizzo	Via del Roccolo, 22
	Coordinate GPS	42°57'24.5"N 12°41'37.8"E
	Contatti	Tel. 0742 260046
		Mail info@marieeventrefoligno.it mdc@scuolamarieeventre.191.it

SINTESI DELLE PROCEDURE	
<b>Descrizione viabilità di accesso</b>	<i>Descrizione sintetica della viabilità principale di accesso per i mezzi di soccorso</i>
<b>INGRESSO:</b> SS316 Monti Martani → Via Arcamone → Via Monte Cucco	
<b>USCITA:</b>  Via Arcamone → tutte le direzioni	

SCHEDA struttura sensibile		
<b>Struttura</b>	<b>ASILO NIDO "L' AQUILONE"</b>	
<b>Dati struttura</b>	Indirizzo	Via Fiamenga, 55
	Coordinate GPS	42°57'51.9"N 12°41'20.6"E
	Contatti  (Riferimento Albina Fuschini)	Tel. <b>OMISSIS</b>
		Mail albfusch58@gmail.com

SINTESI DELLE PROCEDURE	
<b>Descrizione viabilità di accesso</b>	<i>Descrizione sintetica della viabilità principale di accesso per i mezzi di soccorso</i>
<b>INGRESSO:</b> SS316 Monti Martani → Via Fiamenga	
<b>USCITA:</b> SS316 Monti Martani → tutte le direzioni	










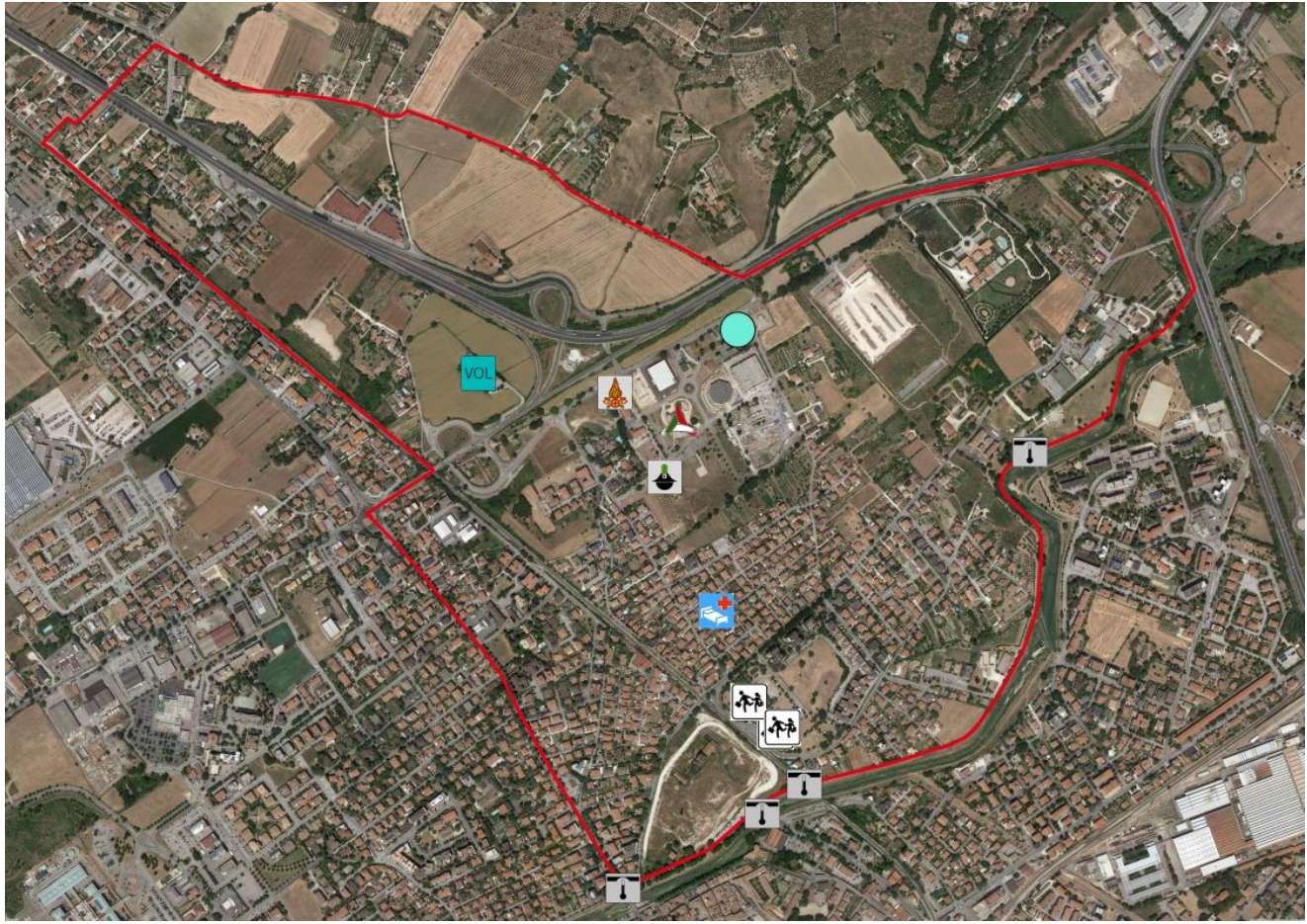
SCHEDA struttura sensibile		
<b>Struttura</b>	<b>SCUOLA SECONDARIA I GRADO GENTILE</b>	
<b>Dati struttura</b>	Indirizzo	Via Monte Soratte 47
	Coordinate GPS	42°57'53.8"N 12°41'37.4"E
	Contatti	Tel. 0742-20819
		Fax 0742-20819
Mail pgic83700d@istruzione.it		
<b>Ufficio comunale competente</b>	AREA CULTURA FORMAZIONE E SPORT Dott.ssa Ercolani Cristina Tel. 0742-330205 Cell. <b>OMISSIS</b> Fax 0742-330230	

SINTESI DELLE PROCEDURE	
<b>Descrizione viabilità di accesso</b>	<i>Descrizione sintetica della viabilità principale di accesso per i mezzi di soccorso</i>
<b>INGRESSO:</b> <ol style="list-style-type: none"> <li>SS316 Monti Martani → V.le Firenze → Via Monte Soratte</li> <li>Via Arcamone → Via Gran Sasso → Via Monti Martani → Via Monte Soratte</li> </ol>	
<b>USCITA:</b> <ol style="list-style-type: none"> <li>Via Monte Soratte → V.le Firenze → SS316 Monti Martani → tutte le direzioni</li> <li>Via Monte Soratte → Via Monti Martani → Via Gran Sasso → Via Arcamone → tutte le direzioni</li> </ol>	

SCHEDA struttura sensibile			
Struttura	PLESSO SCOLASTICO MONTE CERVINO (D.D. 3° CIRCOLO)		
<b>Dati strutture</b>	SCUOLA	INDIRIZZO	CONTATTI
	Scuola Primaria Monte Cervino	Via Monte Cervino	Tel. 0742/21842 Fax 0742/329189 PGEE03200C@istruzione.it
		42°57'38.7"N 12°41'48.5"E	
	Scuola infanzia Monte Rosa	Via Monte Rosa	Tel. 0742/22713 Fax/Mail : <i>vedi Direzione – Primaria M.Cervino</i>
		42°57'38.6"N 12°41'47.1"E	
	Scuola infanzia Monte Bianco	Via Monte Bianco	Tel. 0742/22722 Fax/Mail : <i>vedi Direzione – Primaria M.Cervino</i>
42°57'37.7"N 12°41'48.2"E			
<b>Ufficio comunale competente</b>	AREA CULTURA FORMAZIONE E SPORT Dott.ssa Ercolani Cristina Tel. 0742-330205 Cell. <b>OMISSIS</b> Fax 0742-330230		

SINTESI DELLE PROCEDURE	
<b>Descrizione viabilità di accesso</b>	<i>Descrizione sintetica della viabilità principale di accesso per i mezzi di soccorso</i>
<p><b>INGRESSO:</b></p> <ol style="list-style-type: none"> <li>1. SS316 Monti Martani → Via Monte Adamello → Via Monte Cervino</li> <li>2. Via Arcamone → Via Francesco Innamorati → Via Monte Rosa → Via Monte Soratte</li> </ol> <p><b>USCITA:</b></p> <ol style="list-style-type: none"> <li>1. Via Monte Soratte → V.le Firenze → SS316 Monti Martani → tutte le direzioni</li> <li>2. Via Monte Soratte → Via Monte Rosa → Via Francesco Innamorati → Via Arcamone → tutte le direzioni</li> </ol>	



 <b>ZONA 3</b>	<b>PRATO SMERALDO</b>
<b>Elementi strategici e rilevanti</b>	S.O.U.R. Centro Regionale PC – Vigili del Fuoco - Carabinieri Forestali - Consorzio Bonifica Umbra – Croce Bianca
<b>Elementi sensibili</b>	Polo Scolastico Mameli – Casa d'accoglienza
<b>Elementi critici</b>	Sottopasso Ferroviario Via Lazio - Ponte Viale IV Novembre - Ponte Parco Hoffman - Ponte Porta Firenze
<p><b>Legenda</b></p> <ul style="list-style-type: none"> <li> strutt. ass.</li> <li> Carabinieri forestali</li> <li> Elementi Critici</li> <li> Scuole</li> <li> Croce bianca</li> <li> Vigili del fuoco</li> <li> Centro regionale</li> <li> Consorzio Bonifica Umbria</li> </ul>	 <p>The map shows an aerial view of Prato Smeraldo with a red boundary delineating 'Zona 3'. Various icons are overlaid on the map to indicate the locations of strategic and sensitive elements: a hospital icon (strutt. ass.), Carabinieri Forestali icon, Critical Elements icon, Schools icon, VOL icon (Croce Bianca), Firefighters icon (Vigili del fuoco), Regional Center icon, and Bonifica Umbra icon (a cyan circle). The map also shows major roads, a railway line, and a river.</p>

SCHEMA struttura strategica		
<b>Struttura</b>	<b>CENTRO REGIONALE PROTEZIONE CIVILE – S.O.U.R. (SALA OPERATIVA UNICA REGIONALE)</b>	
<b>Dati struttura</b>	Indirizzo	Via Romana Vecchia, SNC
	Coordinate GPS	42°58'07.7"N 12°42'10.0"E
	Contatti <b>S.O.U.R.</b>	Tel. 0742 630777
		Tel. reperibilità (h24) <b>OMISSIS</b>
		Fax 0742 630790
		Mail sour@regione.umbria.it
	Contatti <b>Centro Funzionale</b>	Tel. 0742 630720 (Ing. Nicola Berni, Resp. di Sezione)
Fax 0742 329301		
Mail centrofunzionale@regione.umbria.it		

SCHEMA struttura strategica		
<b>Struttura</b>	<b>VIGILI DEL FUOCO (Distaccamento Provinciale di Foligno)</b>	
<b>Dati struttura</b>	Indirizzo	Via Romana Vecchia, SNC
	Coordinate GPS	42°58'09.2"N 12°42'04.0"E
	Contatti	Tel. 0742 320646
		Fax 0742 21212
		Mail dist.pg06.foligno@vigilfuoco.it
<b>Numero Emergenza</b>	115	



SCHEDA struttura strategica		
<b>Struttura</b>	<b>CARABINIERI FORESTALI</b>	
<b>Dati struttura</b>	Indirizzo	Via Delle Crocerossine, 3
	Coordinate GPS	42°58'03.2"N 12°42'08.5"E
	Contatti	Tel. 0742 320961
		Fax 0742 320961
Mail cs.foligno@forestale.carabinieri.it		
<b>Numero emergenza</b>	1515	

SCHEDA struttura strategica		
<b>Struttura</b>	<b>CONSORZIO DELLA BONIFICAZIONE UMBRA (sede distaccata)</b>	
<b>Dati struttura</b>	Indirizzo	Via Romana Vecchia
	Coordinate GPS	42°58'13.2"N 12°42'16.1"E
	Contatti	Tel. 0742 321537
		Fax 0742 322063
Mail info@bonificaumbra.it		
<b>Pronto Intervento</b>	348 3865781	

SINTESI DELLE PROCEDURE	
<b>Descrizione viabilità di accesso</b>	<i>Descrizione sintetica della viabilità principale di accesso per i mezzi di soccorso</i>
<b>INGRESSO:</b> <ol style="list-style-type: none"> <li>1. SS316 Monti Martani → Via Romana Vecchia</li> <li>2. SS 75 Foligno Nord → Via Romana Vecchia</li> </ol>	
<b>USCITA:</b> <ol style="list-style-type: none"> <li>1. Via Romana Vecchia → tutte le direzioni</li> </ol>	

<b>SCHEDA struttura strategica</b>		
<b>Struttura</b>	<b>PUBBLICA ASSISTENZA CROCE BIANCA</b>	
<b>Dati struttura</b>	Indirizzo	Via Camposenago, 2
	Coordinate GPS	42°58'10.6"N 12°41'50.1"E
	Contatti	Tel. 0742 320032
		Fax 0742 320850
Mail info@crocebiancafoligno.it		

<b>SINTESI DELLE PROCEDURE</b>	
<b>Descrizione viabilità di accesso</b>	<i>Descrizione sintetica della viabilità principale di accesso per i mezzi di soccorso</i>
<b>INGRESSO:</b> <ol style="list-style-type: none"> <li>SS316 Monti Martani → Via Camposenago</li> <li>SS 75 Foligno Nord → Via Camposenago</li> </ol>	
<b>USCITA:</b> Via Camposenago → tutte le direzioni	






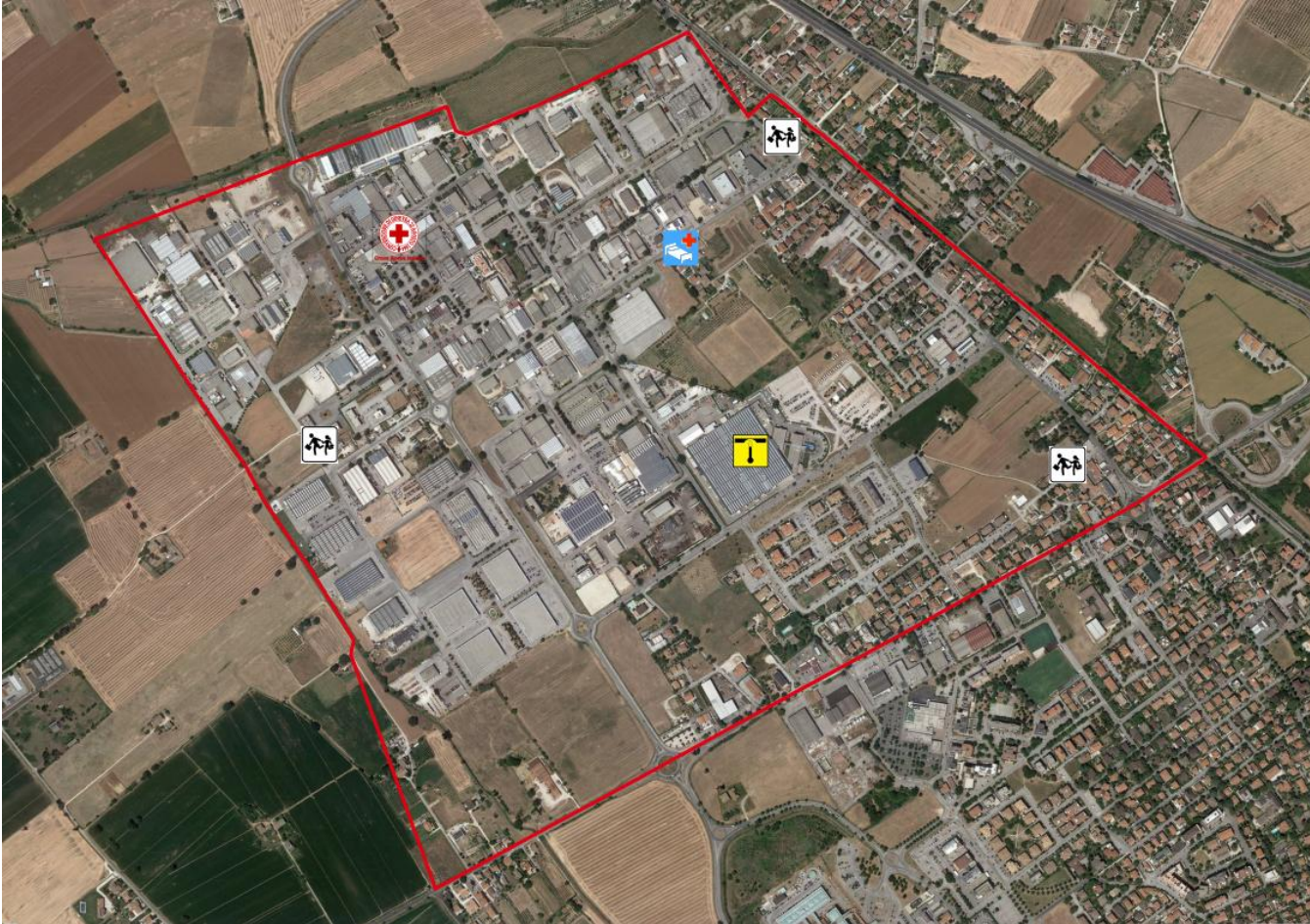
<b>SCHEDA struttura sensibile</b>			
<b>Struttura</b>	<b>POLO SCOLASTICO MAMELI</b>		
<b>Dati struttura</b>	<b>Scuola dell'Infanzia</b>	Indirizzo	Via Goffredo Mameli, 5 / Via Lazio, 1
		Coordinate GPS	42°57'45.2"N 12°42'19.5"E
		Contatti	Tel. / Fax 0742 320617
	Mail segreteria@terzocircolofoligno.it pgee03200c@istruzione.it		
	<b>Scuola Primaria</b>	Indirizzo	Via Goffredo Mameli
		Coordinate GPS	42°57'47.2"N 12°42'17.2"E

		Contatti	Tel. / Fax 0742 20264
			Mail segreteria@terzocircolofoligno.it pgee03200c@istruzione.it
	<b>Asilo Nido Comunale Prato Smeraldo</b>	Indirizzo	Via Goffredo Mameli, 5
		Coordinate GPS	42°57'45.2"N 12°42'19.5"E
	Contatti	Tel. 0742 20808	
<b>Ufficio comunale competente</b>	AREA CULTURA FORMAZIONE E SPORT Dott.ssa Ercolani Cristina Tel. 0742-330205 Cell. <b>OMISSIS</b> Fax 0742-330230		

<b>SINTESI DELLE PROCEDURE</b>	
<b>Descrizione viabilità di accesso</b>	<i>Descrizione sintetica della viabilità principale di accesso per i mezzi di soccorso</i>
<b>INGRESSO:</b> <ol style="list-style-type: none"> <li>1. V.le Firenze → Via Brigata Garibaldi → Via Mameli → Via Ugolino di Gisberto</li> <li>2. SS 75 Foligno Nord → Via Romana Vecchia → Via dei Trinci → Via Mameli → Via Ugolino di Gisberto</li> <li>3. Complanare Nord → Via Mameli → Via Ugolino di Gisberto</li> </ol>	
<b>USCITA:</b> Via Mameli → tutte le direzioni	

SCHEDA struttura sensibile		
<b>Struttura</b>	<b>CASA D'ACCOGLIENZA</b>	
<b>Dati struttura</b>	Indirizzo	Via Petronio Barbati, 3
	Coordinate GPS	42°57'53.5"N 12°42'14.2"E
	Contatti	Tel. 0742 340370
		Mail <a href="mailto:info@arcadelmediterraneo.it">info@arcadelmediterraneo.it</a>
<b>Gestione</b>	L'Arca del Mediterraneo Onlus	
<b>Capacità</b>	16 + 2 addetti (non h24)	

SINTESI DELLE PROCEDURE	
<b>Descrizione viabilità di accesso</b>	<i>Descrizione sintetica della viabilità principale di accesso per i mezzi di soccorso</i>
<p><b>INGRESSO:</b></p> <ol style="list-style-type: none"> <li>1. V.le Firenze → Via Brigata Garibaldi → Via Mameli → Via dei Trinci → Via Barbati</li> <li>2. SS 75 Foligno Nord → Via Romana Vecchia → Via degli Anastasi → Via Barbati</li> <li>3. Complanare Nord → Via Mameli → Via dei Trinci → Via Barbati</li> </ol> <p><b>USCITA:</b></p> <p>Via dei Trinci → Via Romana Vecchia → tutte le direzioni</p>	

 <b>ZONA 4</b>	<b>PACIANA</b>
<b>Elementi strategici e rilevanti</b>	C.R.I. Comitato Locale Foligno
<b>Elementi sensibili</b>	Scuola Dell'Infanzia Paciana – Asilo nido Hippo – Asilo nido L'albero Magico – Centro per disabili "Ellelle"
<b>Elementi critici</b>	UmbraGroup S.p.A.
<p>Legenda</p> <ul style="list-style-type: none"> <li data-bbox="255 794 421 847">  Scuole         </li> <li data-bbox="255 868 528 920">  Elementi Critici         </li> <li data-bbox="255 941 472 994">  strutt. ass.         </li> <li data-bbox="255 1015 521 1098">  Croce Rossa  <small>Croce Rossa Italiana</small> </li> </ul>	

<b>SCHEDA struttura strategica</b>		
<b>Struttura</b>	<b>C.R.I. - COMITATO LOCALE FOLIGNO</b>	
<b>Dati struttura</b>	Indirizzo	P.zza L. Vanvitelli, 6
	Coordinate GPS	42°58'18.0"N 12°40'35.6"E
	Contatti	Tel. 0742 326232
		Fax 0742 326339
Mail foligno@cri.it		

<b>SINTESI DELLE PROCEDURE</b>	
<b>Descrizione viabilità di accesso</b>	<i>Descrizione sintetica della viabilità principale di accesso per i mezzi di soccorso</i>
<p><b>INGRESSO:</b></p> <ol style="list-style-type: none"> <li>1. SS316 Monti Martani → Via Vasari → Via A.da Sangallo → P.zza Vanvitelli</li> <li>2. SS316 Monti Martani → V.le Firenze → Via Bettini → Via Baldaccini → Via A.da Sangallo → P.zza Vanvitelli</li> <li>3. Spello → Via S.Giuseppe → Via A.da Sangallo → P.zza Vanvitelli</li> </ol> <p><b>USCITA:</b></p> <p>Viabilità agevole per tutte le direzioni</p>	

<b>SCHEDA struttura sensibile</b>		
<b>Struttura</b>	<b>SCUOLA DELL'INFANZIA PACIANA</b>	
<b>Dati struttura</b>	Indirizzo	Viale Firenze, 198
	Coordinate GPS	42°58'24.6"N 12°41'09.6"E
	Contatti	Tel./Fax 0742 22983
		Mail pgee03200c@istruzione.it
<b>Ufficio comunale competente</b>	<p>AREA CULTURA FORMAZIONE E SPORT  Dott.ssa Ercolani Cristina  Tel. 0742-330205 Cell. <b>OMISSIS</b> Fax 0742-330230</p>	

SINTESI DELLE PROCEDURE	
<b>Descrizione viabilità di accesso</b>	<i>Descrizione sintetica della viabilità principale di accesso per i mezzi di soccorso</i>
<b>INGRESSO:</b> <ol style="list-style-type: none"> <li>1. SS316 Monti Martani → V.le Firenze</li> <li>2. Spello → V.le Firenze</li> </ol> <b>USCITA:</b> Viabilità agevole per tutte le direzioni	

SCHEMA struttura sensibile		
<b>Struttura</b>	<b>ASILO NIDO "HIPPO"</b>	
<b>Dati struttura</b>	Indirizzo	Via Da Sangallo, 17 R/U
	Coordinate GPS	42°58'04.3"N 12°40'28.9"E
	Contatti	Tel. <b>OMISSIS</b> – Sabrina
		<b>OMISSIS</b> – Erika
	Mail info@asilonidohippo.com	

SINTESI DELLE PROCEDURE	
<b>Descrizione viabilità di accesso</b>	<i>Descrizione sintetica della viabilità principale di accesso per i mezzi di soccorso</i>
<b>INGRESSO:</b> <ol style="list-style-type: none"> <li>1. SS316 Monti Martani → Via Vasari → Via A.da Sangallo</li> <li>2. SS316 Monti Martani → V.le Firenze → Via Bettini → Via Baldaccini → Via A.da Sangallo</li> <li>3. Spello → Via S.Giuseppe → Via A.da Sangallo</li> </ol> <b>USCITA:</b> Viabilità agevole per tutte le direzioni	



SCHEDA struttura sensibile		
<b>Struttura</b>	<b>ASILO NIDO "L'ALBERO MAGICO"</b>	
<b>Dati struttura</b>	Indirizzo	Via Terminillo, 6
	Coordinate GPS	42°58'02.9"N 12°41'34.6"E
	Contatti	Tel. <b>OMISSIS</b>  0742 345021 (Nuova Società Cooperativa Sociale)
		Fax 0742 345021 (Nuova Società Cooperativa Sociale)
Mail info@alberomagicofoligno.it		






SINTESI DELLE PROCEDURE	
<b>Descrizione viabilità di accesso</b>	<i>Descrizione sintetica della viabilità principale di accesso per i mezzi di soccorso</i>
<b>INGRESSO:</b> 1. SS316 Monti Martani → V.le Firenze → Via Terminillo 2. Spello → V.le Firenze → Via Terminillo <b>USCITA:</b> V.le Firenze → tutte le direzioni	

SCHEDA struttura sensibile		
<b>Struttura</b>	<b>CENTRO PER DISABILI "ELLELLE"</b>	
<b>Dati struttura</b>	Indirizzo	Via F. Fedeli, 21
	Coordinate GPS	42°58'16.7"N 12°41'00.5"E
	Contatti	Tel. 0742 321066
		Fax 0742 329000
Mail ellellefoligno@libero.it ellell05@ellellecoopsoc.191.it		
<b>Gestione</b>	"Ellelle" Coop. Sociale	
<b>Capacità</b>	Servizio diurno: 40 + 12 operatori Servizio notturno: 6 + 2 operatori	

<b>SINTESI DELLE PROCEDURE</b>	
<b>Descrizione viabilità di accesso</b>	<i>Descrizione sintetica della viabilità principale di accesso per i mezzi di soccorso</i>
<b>INGRESSO:</b> <ol style="list-style-type: none"> <li>1. SS316 Monti Martani → V.le Firenze → Via F. Fedeli</li> <li>2. SS316 Monti Martani → Via Vasari → Via F. Fedeli</li> </ol> <b>USCITA:</b> <ol style="list-style-type: none"> <li>1. V.le Firenze → tutte le direzioni</li> <li>2. Via Vasari → tutte le direzioni</li> </ol>	

<b>SCHEDA elemento critico</b>		
<b>Struttura</b>	<b>UMBRAGROUP S.P.A.</b>	
<b>Dati struttura</b>	Indirizzo	Via V. Baldaccini, 1
	Coordinate GPS	42°58'02.6"N 12°41'06.6"E
	Contatti	Tel. 0742 3481
		Fax 0742 348345
Mail info@umbragroup.it		

<b>SINTESI DELLE PROCEDURE</b>	
<b>Descrizione viabilità di accesso</b>	<i>Descrizione sintetica della viabilità principale di accesso per i mezzi di soccorso</i>
<b>INGRESSO:</b> <ol style="list-style-type: none"> <li>1. SS316 Monti Martani → V.le Firenze → Via Baldaccini</li> <li>2. SS316 Monti Martani → Via Vasari → Via Shibukawa</li> </ol> <b>USCITA:</b> <ol style="list-style-type: none"> <li>1. V.le Firenze → tutte le direzioni</li> <li>2. Via Shibukawa → Via Vasari → tutte le direzioni</li> </ol>	

 <b>ZONA 5</b>	<b>SPORTELLA MARINI</b>
<b>Elementi strategici/rilevanti</b>	Valle Umbra Servizi
<b>Elementi sensibili</b>	Plesso Scolastico R. Sanzio – Scuola Primaria Sportella Marini
<b>Elementi critici</b>	Sottopasso Ferroviario Via Lazio - Ponte Viale IV Novembre - Ponte Parco Hoffman - Ponte Fosso Renaro
<p>Legenda</p> <ul style="list-style-type: none"> <li> Scuole</li> <li> V.U.S.</li> <li> Elementi Critici</li> </ul>	

<b>SCHEDA struttura strategica</b>		
<b>Struttura</b>	<b>SEDE V.U.S. (Valle Umbra Servizi)</b>	
<b>Dati struttura</b>	Indirizzo	Via IV Novembre
	Coordinate GPS	42°57'37.2"N 12°42'26.6"E
	Contatti	Tel. 0742 34621
		Fax. 0742 359746
Mail vusgpl@vus.it		
<b>Sito</b>	<a href="http://www.vus.it/">http://www.vus.it/</a>	
<b>Numero verde</b>	Pronto intervento acqua	800-663036
	Pronto intervento GPL	800-550110
	Pronto intervento metano	800 904366

<b>SINTESI DELLE PROCEDURE</b>	
<b>Descrizione viabilità di accesso</b>	<i>Descrizione sintetica della viabilità principale di accesso per i mezzi di soccorso</i>
<b>INGRESSO:</b>	
1. Uscita Foligno – via Piave → via Piave → via Paolini → sottopasso Allende → via Battisti → via IV Novembre	
2. Uscita Foligno – via Piave → via III Febbraio → v.le Roma → p.le Alunno → v.le Mezzetti → v.le Ottaviani → Via Battisti → via IV Novembre	
<b>USCITA:</b>	
1. Via IV Novembre → tutte le direzioni	






<b>SCHEDA struttura sensibile</b>		
<b>Struttura</b>	<b>PLESSO SCOLASTICO "RAFFAELLO SANZIO" (NIDO E PRIMARIA)</b>	
<b>Dati struttura</b>	Indirizzo	Via Sicilia, 42
	Coordinate GPS	42°58'01.4"N 12°42'56.6"E
	Contatti <b>Nido</b>	Tel. 0742 358349
	Contatti <b>Primaria</b>	Tel. 0742 354701
		Fax 0742 354701
Mail pgic83100e@istruzione.it		
<b>Ufficio comunale competente</b>	AREA CULTURA FORMAZIONE E SPORT Dott.ssa Ercolani Cristina Tel. 0742-330205 Cell. <b>OMISSIS</b> Fax 0742-330230	

<b>SINTESI DELLE PROCEDURE</b>	
<b>Descrizione viabilità di accesso</b>	<i>Descrizione sintetica della viabilità principale di accesso per i mezzi di soccorso</i>
<b>INGRESSO:</b> V.le Ancona → Via Sportella Marini → Via Sanzio → Via Sicilia	
<b>USCITA:</b> Via Sicilia → Via Sanzio → tutte le direzioni	

<b>SCHEDA struttura sensibile</b>		
<b>Struttura</b>	<b>SCUOLA PRIMARIA SPORTELLA MARINI</b>	
<b>Dati struttura</b>	Indirizzo	Via Tiziano
	Coordinate GPS	42°57'51.2"N 12°43'01.9"E
	Contatti	Tel. 0742 352278
		Fax 0742 352278
Mail pgic83100e@istruzione.it		
<b>Ufficio comunale competente</b>	AREA CULTURA FORMAZIONE E SPORT Dott.ssa Ercolani Cristina Tel. 0742-330205 Cell. <b>OMISSIS</b> Fax 0742-330230	

<b>SINTESI DELLE PROCEDURE</b>	
<b>Descrizione viabilità di accesso</b>	<i>Descrizione sintetica della viabilità principale di accesso per i mezzi di soccorso</i>
<b>INGRESSO:</b> V.le Ancona → Via Tiziano	
<b>USCITA:</b> Via Tiziano → v.le Ancona → tutte le direzioni	



 <b>ZONA 6_1</b>	<b>STERPETE</b>
<b>Elementi strategici e rilevanti</b>	Aeroporto
<b>Elementi sensibili</b>	Scuola Sterpete
<b>Elementi critici</b>	O.M.A. spa
<p data-bbox="271 715 439 759">Legenda</p> <ul style="list-style-type: none"> <li data-bbox="230 836 528 895">  Elementi Critici </li> <li data-bbox="230 916 405 975">  Scuole </li> <li data-bbox="230 995 472 1054">  Aeroporto </li> </ul>	

SCHEDA struttura strategica		
<b>Struttura</b>	<b>AEROPORTO M.O. GIORGIO FRANCESCHI – AERoclub FOLIGNO</b>	
<b>Dati struttura</b>	Indirizzo	Via Cagliari, 22
	Coordinate GPS	42°56'27.5"N 12°42'49.6"E
	Contatti	Tel. 0742 670201
		Fax <b>0742 679420</b>
Mail info@aeroclubfoligno.it		

SINTESI DELLE PROCEDURE	
<b>Descrizione viabilità di accesso</b>	<i>Descrizione sintetica della viabilità principale di accesso per i mezzi di soccorso</i>
<b>INGRESSO:</b> SS3 Flaminia → Via 3 Febbraio → V.le Roma → Via Napoli → Via Cagliari <b>USCITA:</b> <u>mezzi leggeri:</u> Via Cagliari → Via Tamburini → tutte le direzioni <u>mezzi pesanti:</u> Via Cagliari → Via Napoli → V.le Roma → tutte le direzioni	







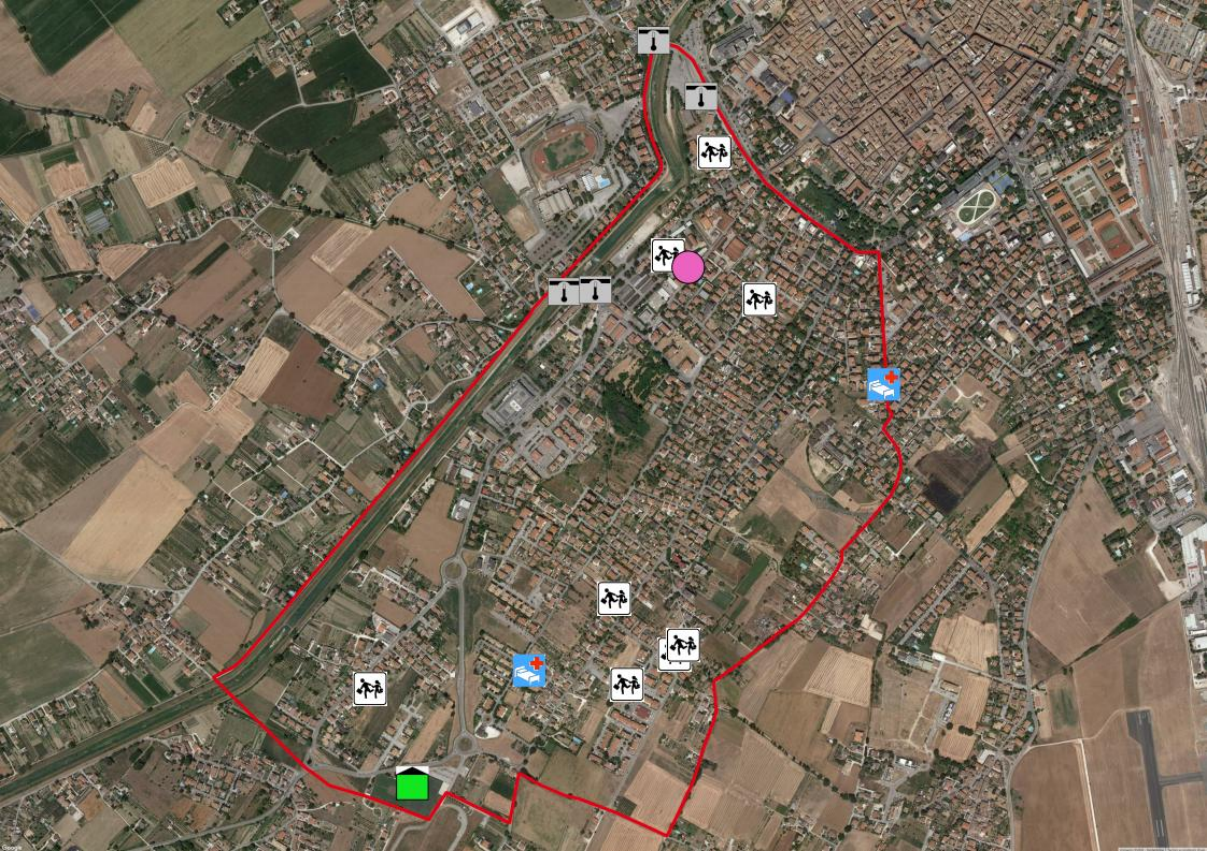
SCHEDA struttura sensibile		
<b>Struttura</b>	<b>SCUOLA DELL'INFANZIA / SCUOLA PRIMARIA STERPETE</b>	
<b>Dati struttura</b>	Indirizzo	Via Pacinotti
	Coordinate GPS	42°56'27.6"N 12°42'10.7"E
	Contatti	Tel. 0742 354012
		Mail pgic83000p@istruzione.it
<b>Ufficio comunale competente</b>	AREA CULTURA FORMAZIONE E SPORT Dott.ssa Ercolani Cristina Tel. 0742-330205 Cell. <b>OMISSIS</b> Fax 0742-330230	



SINTESI DELLE PROCEDURE	
<b>Descrizione viabilità di accesso</b>	<i>Descrizione sintetica della viabilità principale di accesso per i mezzi di soccorso</i>
<b>INGRESSO:</b> SS3 Flaminia → Via 3 Febbraio → V.le Roma → Via Napoli → Via Intermezzi → Via Volta → Via Pacinotti <b>USCITA:</b> Via Pacinotti → Via Volta → Via Matera → Via Potenza → Via Lecce → tutte le direzioni	

SCHEDA elemento critico		
<b>Struttura</b>	<b>O.M.A. S.P.A.</b>	
<b>Dati struttura</b>	Indirizzo	Via Cagliari, 20 (Viale Aeroporto)
	Coordinate GPS	42°56'35.6"N 12°42'48.5"E
	Contatti	Tel. 0742 34751
		Fax 0742 67620
		Mail commercial@omafoligno.it Pec omafoligno@pcert.postecert.it

SINTESI DELLE PROCEDURE	
<b>Descrizione viabilità di accesso</b>	<i>Descrizione sintetica della viabilità principale di accesso per i mezzi di soccorso</i>
<b>INGRESSO:</b> SS3 Flaminia → Via 3 Febbraio → V.le Roma → Via Napoli → Via Cagliari <b>USCITA:</b> <u>mezzi leggeri:</u> Via Cagliari → Via Tamburini → tutte le direzioni <u>mezzi pesanti:</u> Via Cagliari → Via Napoli → V.le Roma → tutte le direzioni	

 <b>ZONA 6_2</b>	<b>VIA DEI MILLE / SAN MAGNO</b>
<b>Elementi strategici e rilevanti</b>	Autoparco Comunale
<b>Elementi sensibili</b>	ITE Scarpellini – Scuola infanzia Garibaldi – Centro Infanzia Colibrì – Scuole Borrioni – Scuola infanzia Corvia – Asilo nido Dedalo - Centro Infanzia “F.Innamorati” - Centro Terapeutico Riabilitativo tipo 1 – Centro socio riabilitativo “La Serra”
<b>Luoghi di aggregazione di massa</b>	Impianti sportivi “A.S.D. Nuova Fulginium”
<b>Elementi critici</b>	Ponte Nuovo F. Bandiera – Ponte San Magno - Ponte Largo Marchisiello - Sottopasso via Fratelli Bandiera
<p data-bbox="264 667 407 705">Legenda</p> <ul style="list-style-type: none"> <li data-bbox="210 778 407 826">  Autoparco </li> <li data-bbox="210 849 407 896">  strutt. ass. </li> <li data-bbox="210 919 461 967">  Elementi Critici </li> <li data-bbox="210 989 533 1037">  Luoghi aggregazione </li> <li data-bbox="210 1059 358 1107">  Scuole </li> </ul>	

<b>SCHEDA struttura strategica</b>		
<b>Struttura</b>	<b>AUTOPARCO COMUNALE</b>	
<b>Dati struttura</b>	Indirizzo	Viale Umbria
	Coordinate GPS	42°57'01.6"N 12°41'45.5"E
	Contatti – Responsabile Monini Bonini Marco	Tel. 0742 3471997 / <b>OMISSIS</b>
		Fax 0742 3471988
Mail marco.moninibonini@comune.foligno.pg.it		
<b>Ufficio comunale competente</b>	AREA LAVORI PUBBLICI Ing. Castellani Francesco Maria Tel. 0742-3471986 Fax 0742-3471988 Cell. <b>OMISSIS</b>	

<b>SINTESI DELLE PROCEDURE</b>	
<b>Descrizione viabilità di accesso</b>	<i>Descrizione sintetica della viabilità principale di accesso per i mezzi di soccorso</i>
<b>INGRESSO:</b> SS316 Monti Martani → Via Arcamone → Via F.lli Bandiera → P.le Cantarelli → V.le Umbria <b>USCITA:</b> V.le Umbria → Via Bixio → Via Dei Mille → tutte le direzioni	

<b>SCHEDA struttura sensibile</b>		
<b>Struttura</b>	<b>SCUOLA INFANZIA CORVIA</b>	
<b>Dati struttura</b>	Indirizzo	Via Daniele Manin
	Coordinate GPS	42°56'24.9"N 12°41'07.1"E
	Contatti	Tel. 0742 - 691278
		Fax 0742 - 691278
Mail PGIC86100A@istruzione.it		
<b>Ufficio comunale competente</b>	AREA CULTURA FORMAZIONE E SPORT Dott.ssa Ercolani Cristina Tel. 0742-330205 Cell. <b>OMISSIS</b> Fax 0742-330230	

<b>SINTESI DELLE PROCEDURE</b>	
<b>Descrizione viabilità di accesso</b>	<i>Descrizione sintetica della viabilità principale di accesso per i mezzi di soccorso</i>
<b>INGRESSO:</b> SS316 Monti Martani → Via Arcamone → Via F.lli Bandiera → P.le Cantarelli → Via dei Mille → Via Manin <b>USCITA:</b> Via Manin → Via dei Mille → P.le Cantarelli → tutte le direzioni	

SCHEDA struttura sensibile		
<b>Struttura</b>	<b>SCUOLA INFANZIA GARIBALDI</b>	
<b>Dati struttura</b>	Indirizzo	Via dei Mille
	Coordinate GPS	42°57'03.6"N 12°41'43.0"E
	Contatti	Tel. 0742 351407
		Fax 0742 351407
Mail PGIC86100A@istruzione.it		
<b>Ufficio comunale competente</b>	AREA CULTURA FORMAZIONE E SPORT Dott.ssa Ercolani Cristina Tel. 0742-330205 Cell. <b>OMISSIS</b> Fax 0742-330230	

SINTESI DELLE PROCEDURE	
<b>Descrizione viabilità di accesso</b>	<i>Descrizione sintetica della viabilità principale di accesso per i mezzi di soccorso</i>
<b>INGRESSO:</b> SS316 Monti Martani → Via Arcamone → Via F.lli Bandiera → P.le Cantarelli → Via dei Mille <b>USCITA:</b> Via dei Mille → P.le Cantarelli → tutte le direzioni	

SCHEDA struttura sensibile		
<b>Struttura</b>	<b>SCUOLA INFANZIA E PRIMARIA BORRONI</b>	
<b>Dati struttura</b>	Indirizzo	Entrata primaria: Via Orazio Antinori, 14 Entrata infanzia: Via del Pignalone
	Coordinate GPS	42°56'28.0"N 12°41'44.4"E
	Contatti <b>Infanzia</b>	Tel. 0742-352988
		Fax 0742-352988
	Contatti <b>Primaria</b>	Tel. 0742-350576
		Fax 0742-350576
Mail PGIC86100A@istruzione.it		
<b>Ufficio comunale competente</b>	AREA CULTURA FORMAZIONE E SPORT Dott.ssa Ercolani Cristina Tel. 0742-330205 Cell. <b>OMISSIS</b> Fax 0742-330230	

<b>SINTESI DELLE PROCEDURE</b>	
<b>Descrizione viabilità di accesso</b>	<i>Descrizione sintetica della viabilità principale di accesso per i mezzi di soccorso</i>
<b>INGRESSO:</b>	
<ol style="list-style-type: none"> <li><u>Solo ingresso Primaria</u> : SS316 Monti Martani → Via Arcamone → Via F.Ili Bandiera → P.le Cantarelli → Via dei Mille → Via Manin → Via M.te Prefoglio I → Via M.te Prefoglio → Via Maestà Formica → Via U.Nobile → Via Antinori</li> <li>Ingresso SS316 Monti Martani → Via Arcamone → Via F.Ili Bandiera → P.le Cantarelli → Via Sauro → Via Damiano Chiesa → Via Borroni → Via del Pignalone (<u>per Infanzia</u>) Via Antinori (<u>per Primaria</u>)</li> </ol>	
<b>USCITA:</b>	
<ol style="list-style-type: none"> <li>Uscita Primaria: Via U.Nobile → Via M.Formica → Via M.te Prefoglio → tutte le direzioni</li> <li>Uscita Infanzia: Via Borroni → Via Damiano Chiesa → Via Marchisiellio → Via Cicerone → Via Manin → tutte le direzioni</li> </ol>	

<b>SCHEDA struttura sensibile</b>		
<b>Struttura</b>	<b>ASILO NIDO DEDALO</b>	
<b>Dati struttura</b>	Indirizzo	Via Umberto Nobile
	Coordinate GPS	42°56'25.0"N 12°41'38.3"E
	Contatti (Riferimento: Fabiola Lubricchio 334-8724396)	Tel: 0742/691159
		Fax 0742/691159
	Mail dedalo70srl@yahoo.it	

<b>SINTESI DELLE PROCEDURE</b>	
<b>Descrizione viabilità di accesso</b>	<i>Descrizione sintetica della viabilità principale di accesso per i mezzi di soccorso</i>
<b>INGRESSO:</b>	
<ol style="list-style-type: none"> <li>SS316 Monti Martani → Via Arcamone → Via F.Ili Bandiera → P.le Cantarelli → Via dei Mille → Via Manin → Via M.te Prefoglio I → Via M.te Prefoglio → Via Maestà Formica → Via U.Nobile → Via Antinori</li> <li>Ingresso SS316 Monti Martani → Via Arcamone → Via F.Ili Bandiera → P.le Cantarelli → Via Sauro → Via Damiano Chiesa → Via Borroni → Via Antinori</li> </ol>	
<b>USCITA:</b>	
<ol style="list-style-type: none"> <li>Via U.Nobile → Via M.Formica → Via M.te Prefoglio → tutte le direzioni</li> </ol>	

SCHEDA struttura sensibile		
<b>Struttura</b>	<b>CENTRO INFANZIA COLIBRÌ</b>	
<b>Dati struttura</b>	Indirizzo	Via G. Ferrero
	Coordinate GPS	42°56'58.8"N 12°41'53.9"E
	Contatti	Tel. 0742 356369 Riferimento: Coop. Dinamica Cristiana Lini Tel. 0742 620582 / 679111 Fax 0742 677073 Mail Cristianalini@dinamincafoligno.it

SINTESI DELLE PROCEDURE	
<b>Descrizione viabilità di accesso</b>	<i>Descrizione sintetica della viabilità principale di accesso per i mezzi di soccorso</i>
<b>INGRESSO:</b> 5. Ingresso SS316 Monti Martani → Via Arcamone → Via F.lli Bandiera → P.le Cantarelli → Via Sauro → Via Ferrero  <b>USCITA:</b> 1. Via Ferrero → Via Marchisiello → Via Manin → tutte le direzioni	

SCHEDA struttura sensibile		
<b>Struttura</b>	<b>CENTRO INFANZIA "FRANCESCO INNAMORATI"</b>	
<b>Dati struttura</b>	Indirizzo	Via Borroni, 26
	Coordinate GPS	42°56'32.4"N 12°41'36.7"E
	Contatti	Tel. <b>OMISSIS</b>

SINTESI DELLE PROCEDURE	
<b>Descrizione viabilità di accesso</b>	<i>Descrizione sintetica della viabilità principale di accesso per i mezzi di soccorso</i>
<b>INGRESSO:</b> 6. Ingresso SS316 Monti Martani → Via Arcamone → Via F.lli Bandiera → P.le Cantarelli → Via Sauro → Via Damiano Chiesa → Via Borroni  <b>USCITA:</b> 1. Via Borroni → Via Damiano Chiesa → Via Cicerone → Via Marchisiello → tutte le direzioni	

SCHEDA struttura sensibile		
<b>Struttura</b>	<b>CENTRO TERAPEUTICO RIABILITATIVO TIPO 1 PALOMBARO</b>	
<b>Dati struttura</b>	Indirizzo	Via Palombaro, 30
	Coordinate GPS	42°56'51.0"N 12°42'09.0"E
	Contatti USL 2 Distretto di Foligno	Tel. 0742 339294 (Segreteria) 0742 339536 (Direttore)
<b>Gestione</b>	USL Umbria 2	
<b>Capacità</b>	8	

SINTESI DELLE PROCEDURE	
<b>Descrizione viabilità di accesso</b>	<i>Descrizione sintetica della viabilità principale di accesso per i mezzi di soccorso</i>
<b>INGRESSO:</b> 7. Ingresso SS316 Monti Martani → Via Arcamone → Via F.lli Bandiera → P.le Cantarelli → Via Sauro → Via Palombaro <b>USCITA:</b> 1. Via Palombaro → Via Sauro → P.le Alunno → tutte le direzioni	

SCHEDA struttura sensibile		
<b>Struttura</b>	<b>CENTRO SOCIO RIABILITATIVO "LA SERRA"</b>	
<b>Dati struttura</b>	Indirizzo	Via Monte Pennino, 58
	Coordinate GPS	42°56'26.4"N 12°41'27.0"E
	Contatti	Tel. 0742 340095 0742 679111 (Dinamica) Fax. 0742 677073
<b>Gestione</b>	"Dinamica" Cooperativa Sociale	
<b>Capacità</b>	20	

SINTESI DELLE PROCEDURE	
<b>Descrizione viabilità di accesso</b>	<i>Descrizione sintetica della viabilità principale di accesso per i mezzi di soccorso</i>
<b>INGRESSO:</b> SS316 Monti Martani → Via Arcamone → Via F.lli Bandiera → P.le Cantarelli → Via dei Mille → Via Manin → Via Brunasca → Via M.te Pennino <b>USCITA:</b> Via M.te Pennino → Via Brunasca → Via Manin → tutte le direzioni	



**SCHEDA Luogo di aggregazione di massa**

<b>Struttura</b>	<b>IMPIANTI SPORTIVI "A.S.D. NUOVA FULGINIUM"</b>	
<b>Dati struttura</b>	Indirizzo	Via Monte Prefoglio II, 3
	Coordinate GPS	42°56'16.2"N 12°41'07.6"E
	Contatti	Tel. 0742 353907 / Cell. <b>OMISSIS</b>
		Fax 0742 353907
Mail direzione@polnuovafulginium.it		
<b>Capacità</b>	Campo in erba naturale: 180 Campo in erba sintetica: 80	

**SINTESI DELLE PROCEDURE**

<b>Descrizione viabilità di accesso</b>	<i>Descrizione sintetica della viabilità principale di accesso per i mezzi di soccorso</i>
<b>INGRESSO:</b> SS316 Monti Martani → Via Arcamone → Via F.lli Bandiera → P.le Cantarelli → Via dei Mille → Via Manin → Via M.te Prefoglio I → Via M.te Prefoglio II	
<b>USCITA:</b> Via M.te Prefoglio II → tutte le direzioni	

 <b>ZONA 7</b>	<b>VIA PIAVE / VIALE ROMA</b>
<b>Elementi strategici e rilevanti</b>	Caserma Esercito Gonzaga - Stazione Ferroviaria - Gruppo Volontari P.C. "Città di Foligno"
<b>Elementi sensibili</b>	Scuola Via Fiume Trebbia – Asilo Piccolo Principe – Asilo Brucomela – Scuola infanzia Serenità - Casa di cura Villa Aurora
<b>Elementi critici</b>	Fosso Renaro - Sottopasso le Condotte
<p><b>Legenda</b></p> <ul style="list-style-type: none"> <li> Volontari città di Foligno</li> <li> Elementi Critici</li> <li> Scuole</li> <li> Stazione</li> <li> Caserma Gonzaga</li> <li> strutt. ass.</li> </ul>	

SCHEMA struttura strategica		
<b>Struttura</b>	<b>CASERMA ESERCITO "GONZAGA DEL VODICE" - Centro di Selezione e reclutamento Nazionale</b>	
<b>Dati struttura</b>	Indirizzo	Viale Mezzetti, 2
	Coordinate GPS	42°57'10.2"N 12°42'31.1"E
	Contatti	Tel. 0742 350279

SINTESI DELLE PROCEDURE	
<b>Descrizione viabilità di accesso</b>	<i>Descrizione sintetica della viabilità principale di accesso per i mezzi di soccorso</i>
<b>INGRESSO:</b>	
1. <u>Ingresso P.ta Carraia</u> : SS3 Flaminia → Complanare → Via 3 Febbraio → V.le Roma	
2. <u>Ingresso principale</u> : SS3 Flaminia → Complanare → Via 3 Febbraio → V.le Roma → V.le Mezzetti	
<b>USCITA:</b>	
1. <u>Uscita P.ta Carraia</u> : V.le Roma → tutte le direzioni	
2. <u>Uscita principale</u> : V.le Mezzetti → Via Ottaviani → P.ta S.Felicianetto → Tutte le direzioni	

SCHEMA struttura strategica		
<b>Struttura</b>	<b>STAZIONE FERROVIARIA</b>	
<b>Dati struttura</b>	Indirizzo	P.le Unità d'Italia, 7
	Coordinate GPS	42°57'15.2"N 12°42'38.8"E
	Contatti	Tel. 0742 350730 / 0742 350558

SINTESI DELLE PROCEDURE	
<b>Descrizione viabilità di accesso</b>	<i>Descrizione sintetica della viabilità principale di accesso per i mezzi di soccorso</i>
<b>INGRESSO:</b>	
SS3 Flaminia → Complanare → Via 3 Febbraio → V.le Roma → V.le Mezzetti → P.le Unità d'Italia	
<b>USCITA:</b>	
Via Ottaviani → P.ta S.Felicianetto → Tutte le direzioni	

<b>SCHEDA struttura strategica</b>		
<b>Struttura</b>	<b>GRUPPO VOLONTARI PROTEZIONE CIVILE "CITTA' DI FOLIGNO"</b>	
<b>Dati struttura</b>	Indirizzo	Via Fiume Trebbia c/o Scuola Primaria
	Coordinate GPS	42°57'22.3"N 12°43'02.9"E
	Contatti	Tel. 0742 691207
		Fax 0742 691207
Mail info@procivfoligno.org		

<b>SCHEDA struttura sensibile</b>				
<b>Struttura</b>	<b>PLESSI SCOLASTICI "PIAVE"</b>			
<b>Dati struttura</b>	<b>Scuola dell'infanzia</b>	Indirizzo	Via Fiume Nera, 19	
		Coordinate GPS	42°57'22.2"N 12°43'00.7"E	
		Contatti	Tel. 0742 354408	
			Fax 0742 354408	
			Mail pgic86000e@istruzione.it	
		<b>Scuola Primaria</b>	Indirizzo	Via Fiume Trebbia
	Coordinate GPS		42°57'22.2"N 12°43'03.1"E	
	Contatti		Tel. 0742 354777	
			Fax 0742 354777	
			Mail pgic86000e@istruzione.it	
	<b>Ufficio comunale competente</b>		AREA CULTURA FORMAZIONE E SPORT Dott.ssa Ercolani Cristina Tel. 0742-330205 Cell. <b>OMISSIS</b> Fax 0742-330230	

SINTESI DELLE PROCEDURE	
<b>Descrizione viabilità di accesso</b>	<i>Descrizione sintetica della viabilità principale di accesso per i mezzi di soccorso</i>
<b>INGRESSO:</b> SS3 Flaminia → Complanare → Via Piave → Via Arno → Via Fiume Trebbia <b>USCITA:</b> Via Piave → Complanare → tutte le direzioni	

SCHEDA struttura sensibile		
<b>Struttura</b>	<b>SCUOLA DELL'INFANZIA QUARTIERE INA CASA SERENITÀ</b>	
<b>Dati struttura</b>	Indirizzo	Via Antonio Liverani (Piazza Risorgimento)
	Coordinate GPS	42°57'10.9"N 12°42'54.8"E
	Contatti	Tel. 0742 351532
Mail pgic86000e@istruzione.it		
<b>Ufficio comunale competente</b>	AREA CULTURA FORMAZIONE E SPORT Dott.ssa Ercolani Cristina Tel. 0742-330205 Cell. <b>OMISSIS</b> Fax 0742-330230	

SINTESI DELLE PROCEDURE	
<b>Descrizione viabilità di accesso</b>	<i>Descrizione sintetica della viabilità principale di accesso per i mezzi di soccorso</i>
<b>INGRESSO:</b> SS3 Flaminia → Complanare → Via 3 Febbraio → Via Flaminia Vecchia → Via S.Maria in Campis → Via Trasimeno → Via Vitelli <b>USCITA:</b> Via Vitelli → Via Trasimeno → Via S.Maria in Campis → Via 3 Febbraio → tutte le direzioni	

SCHEDA struttura sensibile		
<b>Struttura</b>	<b>ASILO NIDO IL PICCOLO PRINCIPE</b>	
<b>Dati struttura</b>	Indirizzo	Via Torino, 2-4
	Coordinate GPS	42°56'58.3"N 12°42'37.1"E
	Contatti	Tel. 0742 450758
		Fax 0742 450758
(Riferimento: Cristina Angeli Cell. 3807918574)	Mail asilonidoilpiccoloprincipe2012@gmail.com	

SINTESI DELLE PROCEDURE	
<b>Descrizione viabilità di accesso</b>	<i>Descrizione sintetica della viabilità principale di accesso per i mezzi di soccorso</i>
<b>INGRESSO:</b> SS3 Flaminia → Complanare → Via 3 Febbraio → V.le Roma → Via Torino <b>USCITA:</b> Via Torino → V.le Roma → tutte le direzioni	

SCHEDA struttura sensibile		
<b>Struttura</b>	<b>ASILO NIDO BRUCOMELA</b>	
<b>Dati struttura</b>	Indirizzo	Via Aldo Capitini, 3-5
	Coordinate GPS	42°57'23.1"N 12°42'42.5"E
	Contatti	Tel. 320 4868723
		Mail asilonidobrucomela@libero.it info@asilonidobrucomela.it
(Riferimento: Letizia Acciarino)		



<b>SINTESI DELLE PROCEDURE</b>	
<b>Descrizione viabilità di accesso</b>	<i>Descrizione sintetica della viabilità principale di accesso per i mezzi di soccorso</i>
<b>INGRESSO:</b> SS3 Flaminia → Complanare → Via Piave → Via Gorizia → Via Aldo Capitini <b>USCITA:</b> Via Gorizia → Via Piave → tutte le direzioni	

<b>SCHEDA struttura sensibile</b>		
<b>Struttura</b>	<b>CASA DI CURA VILLA AURORA</b>	
<b>Dati struttura</b>	Indirizzo	Via Arno, 2
	Coordinate GPS	42°57'24.4"N 12°42'59.0"E
	Contatti	Tel. 0742 351405
		Fax 0742 358686
Mail info@villaurora.com amministrazione@villaurora.com		
<b>Capacità</b>	30 + 70 collaboratori	

<b>SINTESI DELLE PROCEDURE</b>	
<b>Descrizione viabilità di accesso</b>	<i>Descrizione sintetica della viabilità principale di accesso per i mezzi di soccorso</i>
<b>INGRESSO:</b> SS3 Flaminia → Complanare → Via Piave → Via Arno <b>USCITA:</b> Via Arno → Via Piave → tutte le direzioni	



## ZONA 8

## SANT'ERACLIO

Elementi sensibili

Asilo nido Raggio di Sole – Scuola dell'Infanzia Colle scandolaro - Scuola Primaria Galilei - Scuola Secondaria Galilei - Casa Serena Ex Ompi - Asilo Nido Piccole Meraviglie

### Legenda



strutt. ass.



Scuole



SCHEDA struttura sensibile			
<b>Struttura</b>	<b>ASILO NIDO RAGGIO DI SOLE / SCUOLA DELL'INFANZIA COLLE SCANDOLARO</b>		
<b>Dati struttura</b>	<b>Asilo Nido Raggio Di Sole</b>	Indirizzo	Via Colle Scandolaro
		Coordinate GPS	42°56'00.1"N 12°43'51.6"E
		Contatti	Tel./Fax 0742 67469
	<b>Scuola Dell'infanzia Colle Scandolaro</b>	Indirizzo	Via Colle Scandolaro
		Coordinate GPS	42°56'00.1"N 12°43'51.6"E
		Contatti	Tel./Fax 0742 67471
Mail PGIC83000P@istruzione.it			
<b>Ufficio comunale competente</b>	AREA CULTURA FORMAZIONE E SPORT Dott.ssa Ercolani Cristina Tel. 0742-330205 Cell. <b>OMISSIS</b> Fax 0742-330230		

SINTESI DELLE PROCEDURE	
<b>Descrizione viabilità di accesso</b>	<i>Descrizione sintetica della viabilità principale di accesso per i mezzi di soccorso</i>
<b>INGRESSO:</b> SS3 Flaminia → Uscita Zona Industriale S.Eraclio → Rotatoria "Piazza Umbra" → Via Flaminia → Via Berlino → Via Scandolaro  <b>USCITA:</b> Via Scandolaro → Via Berlino → tutte le direzioni	

SCHEDA struttura sensibile		
<b>Struttura sensibile</b>	<b>SCUOLA PRIMARIA GALILEI - SCUOLA SECONDARIA GALILEI</b>	
<b>Dati struttura</b>	Indirizzo	Largo Garibaldi
	Coordinate GPS	42°55'59.5"N 12°43'25.9"E
	Contatti	Tel. 0742-67165/256
		Fax 0742-67165
Mail PGIC83000P@istruzione.it		
<b>Ufficio comunale competente</b>	AREA CULTURA FORMAZIONE E SPORT Dott.ssa Ercolani Cristina Tel. 0742-330205 Cell. <b>OMISSIS</b> Fax 0742-330230	

<b>SINTESI DELLE PROCEDURE</b>	
<b>Descrizione viabilità di accesso</b>	<i>Descrizione sintetica della viabilità principale di accesso per i mezzi di soccorso</i>
<b>INGRESSO:</b> SS3 Flaminia → Uscita Zona Industriale S.Eraclio → Rotatoria "Piazza Umbra" → Via Flaminia → Via Berlino → Via Scandolaro → Via della Collina → L.go Garibaldi <b>USCITA:</b> L.go Garibaldi → Via Spoleto → Via Borgo S.Giovanni → Via Santocchia → tutte le direzioni	






<b>SCHEDA struttura sensibile</b>		
<b>Struttura</b>	<b>ASILO NIDO "PICCOLE MERAVIGLIE"</b>	
<b>Dati struttura</b>	Indirizzo	Via Treviso, 1
	Coordinate GPS	42°56'38.5"N 12°42'54.7"E
	Contatti (Riferimento: Laura Barbanera)	Tel. 371 1829701
		Mail <a href="mailto:laurabarbanera@libero.it">laurabarbanera@libero.it</a> <a href="mailto:piccolemeraviglieasilonido@gmail.com">piccolemeraviglieasilonido@gmail.com</a>

<b>SINTESI DELLE PROCEDURE</b>	
<b>Descrizione viabilità di accesso</b>	<i>Descrizione sintetica della viabilità principale di accesso per i mezzi di soccorso</i>
<b>INGRESSO:</b> SS3 Flaminia → Via 3 Febbraio → Via Flaminia Vecchia → Via Treviso <b>USCITA:</b> Via Treviso → Via Flaminia Vecchia → Via 3 Febbraio → tutte le direzioni	

<b>SCHEDA struttura sensibile</b>		
<b>Struttura</b>	<b>CASA SERENA EX ONPI</b>	
<b>Dati struttura</b>	Indirizzo	Via Berlino, 2
	Coordinate GPS	42°55'41.9"N 12°43'45.7"E
	Contatti (Referente struttura Dott. Paolo Tozzi)	Tel. 0742 391250
		Fax 0742 391099
Mail <a href="mailto:paolo.tozzi@uslumbria2.it">paolo.tozzi@uslumbria2.it</a>		
<b>Gestione</b>	USL Umbria 2	
<b>Capacità</b>	107	

<b>SINTESI DELLE PROCEDURE</b>	
<b>Descrizione viabilità di accesso</b>	<i>Descrizione sintetica della viabilità principale di accesso per i mezzi di soccorso</i>
<p><b>INGRESSO:</b>  SS3 Flaminia → Uscita Zona Industriale S.Eraclio → Rotatoria “Piazza Umbra” → Via Flaminia → Via Berlino</p> <p><b>USCITA:</b>  Via Berlino → tutte le direzioni</p>	



 <b>ZONA 9</b>	<b>ZONA INDUSTRIALE - COMMERCIALE SANT'ERACLIO</b>
<b>Elementi strategici</b>	ARPA Umbria – Distretto di Foligno-Spoleto-Valnerina
<b>Elementi sensibili</b>	Asilo Nido BabyLand
<b>Luoghi di aggregazione di massa</b>	Area Industriale/Area Commerciale via Santocchia
<p>Legenda</p> <ul style="list-style-type: none"> <li data-bbox="277 767 465 831">  Scuole         </li> <li data-bbox="277 852 680 916">  Luoghi aggregazione         </li> <li data-bbox="277 936 439 1000">  ARPA         </li> </ul>	



<b>SCHEDA struttura strategica</b>		
<b>Struttura</b>	<b>ARPA UMBRIA – DISTRETTO DI FOLIGNO-SPOLETO-VALNERINA</b>	
<b>Dati struttura</b>	Indirizzo	Via delle industrie, s.n.c.
	Coordinate GPS	42°54'45.7"N 12°43'25.1"E
	Contatti	Tel. 0742 677009
		Fax 0742 393293
	Mail territorio.foligno@arpa.umbria.it	

<b>SINTESI DELLE PROCEDURE</b>	
<b>Descrizione viabilità di accesso</b>	<i>Descrizione sintetica della viabilità principale di accesso per i mezzi di soccorso</i>
<b>INGRESSO:</b> SS3 Flaminia → Uscita Zona Industriale S.Eraclio → Via delle industrie <b>USCITA:</b> Via delle industrie → tutte le direzioni	

<b>SCHEDA struttura sensibile</b>		
<b>Struttura</b>	<b>ASILO NIDO “BABYLAND”</b>	
<b>Dati struttura</b>	Indirizzo	Via Casale Elvira
	Coordinate GPS	42°54'52.9"N 12°43'29.4"E
	Contatti (Riferimento Feliciano Martini cell. 3483833607)	Tel. 0742 67269 <b>OMISSIS – OMISSIS</b>
		Mail babyland013@gmail.com

<b>SINTESI DELLE PROCEDURE</b>	
<b>Descrizione viabilità di accesso</b>	<i>Descrizione sintetica della viabilità principale di accesso per i mezzi di soccorso</i>
<b>INGRESSO:</b> SS3 Flaminia → Uscita Zona Industriale S.Eraclio → Via delle industrie → Via Casale Elvira <b>USCITA:</b> Via Casale Elvira → Via delle industrie → tutte le direzioni	



## FRAZIONI

Elementi strategici

Stazione Carabinieri Scanzano/Colfiorito

Elementi sensibili

Asilo nido – Scuole Infanzia – Primarie – Secondarie di 1° grado – Strutture Residenziali/Socio Assistenziali/Socio Sanitarie

Luoghi di aggregazione di massa

Museo Archeologico di Colfiorito – Casa Rasiglia

Elementi critici

Foligno Gas S.R.L.

### Legenda



Scuola



Strutt.ass.



Luoghi aggregazione



Carabinieri



Elementi Critici



<b>SCHEDA strutture strategiche</b>			
<b>Struttura</b>	<b>CARABINIERI</b>		
<b>Dati struttura</b>	<b>Stazione Scanzano</b>	Indirizzo	Via Flaminia Nord 1/A
		Coordinate GPS	42°59'03.3"N 12°44'25.5"E
		Contatti	Tel. 0742 660019
			Fax 0742 313098
			Mail stpg251440@carabinieri.it
	<b>Stazione Colfiorito</b>	Indirizzo	Via Adriatica, 149
		Coordinate GPS	43°01'47.1"N 12°53'29.2"E
		Contatti	Tel. 0742 690020
			Fax 0742 690021
			Mail stpg251430@carabinieri.it
<b>Numero emergenza</b>	112		

<b>SCHEDA strutture sensibili</b>				
<b>Strutture</b>	<b>SCUOLE FRAZIONI</b>			
<b>Dati strutture</b>	<b>SCUOLA</b>	<b>INDIRIZZO</b>	<b>CONTATTI</b>	
	<b>Asilo nido "Le Colline" - Vescia</b>	Via Secolo XXI		Tel. 0742.66066
		42°58'42.2"N 12°44'08.5"E		
	<b>Infanzia Scafali</b>	Via Monte Cologna, 22		Tel. 333-9381603 0742.356425 Mail PGEE03200C@istruzione.it
		42°56'04.6"N 12°40'28.7"E		
	<b>Primaria Scafali</b>	Via Monte Cologna, 22		Tel.0742.355230 Mail PGEE03200C@istruzione.it
		42°56'04.6"N 12°40'28.7"E		
	<b>Infanzia Budino</b>	Via Lago di Fiastra, 3		Tel. 0742.23759 Mail PGIC83700D@istruzione.it
		42°57'18.5"N 12°37'55.8"E		
	<b>Infanzia Maceratola</b>	Via Larga in Maceratola		Tel. 0742.23687 Mail PGIC83700D@istruzione.it
		42°56'53.1"N 12°40'02.6"E		

<b>Primaria Fiamenga</b>	Via Lago di Cecita	Tel.0742.23461
	42°57'13.9"N 12°39'47.2"E	Mail PGIC83700D@istruzione.it
<b>Infanzia Belfiore/Vescia</b>	Via Mencaroni	Tel.0742.660233
	42°58'50.5"N 12°44'10.8"E	Mail PGIC83100E@istruzione.it
<b>Infanzia Colfiorito</b>	Via Adriatica, 147	Tel.0742.314561
	43°01'38.9"N 12°53'25.7"E	Mail PGIC83100E@istruzione.it
<b>Infanzia Casenove/Scopoli</b>	Via Macerata	Tel.0742.632563
	42°58'37.5"N 12°50'25.7"E	Mail PGIC83100E@istruzione.it
<b>Infanzia S.G. Profiamma</b>	Via Brunelleschi, 85	Tel.0742.660096
	42°59'14.4"N 12°43'46.8"E	Mail PGIC83100E@istruzione.it
<b>Primaria Belfiore</b>	Via Ferdinando Innamorati, 52	Tel.0742.311145
	42°58'57.9"N 12°45'05.3"E	Mail PGIC83100E@istruzione.it
<b>Primaria Colfiorito</b>	Via Adriatica, 147	Tel.0742.314571
	43°01'38.9"N 12°53'25.7"E	Mail PGIC83100E@istruzione.it
<b>Primaria Casenove/Scopoli</b>	Via Macerata	Tel.0742.632563
	42°58'37.5"N 12°50'25.7"E	Mail PGIC83100E@istruzione.it
<b>Primaria S.G. Profiamma</b>	Via Brunelleschi, 85	Tel.0742.660121
	42°59'14.4"N 12°43'46.8"E	Mail PGIC83100E@istruzione.it
<b>Secondaria I Grado Belfiore</b>	Via Caprera	Tel.0742.660071
	42°59'00.2"N 12°45'06.8"E	Mail PGIC83100E@istruzione.it
<b>Secondaria I Grado Colfiorito</b>	Via Adriatica, 147	Tel. 0742.681155
	43°01'38.9"N 12°53'25.7"E	Mail PGIC83100E@istruzione.it
<b>Ufficio comunale competente</b>	AREA CULTURA FORMAZIONE E SPORT Dott.ssa Ercolani Cristina Tel. 0742-330205 Cell. <b>OMISSIS</b> Fax. 0742-330230	

SCHEDA strutture sensibili				
Struttura	STRUTTURE RESIDENZIALI / SOCIO ASSISTENZIALI / SOCIO SANITARIE			
<b>Dati struttura</b>	<b>Casa Serena di</b>	Indirizzo	Via Fiorenzuola, 21	
	<b>Capodacqua</b>	Coordinate GPS	43°01'03.8"N 12°46'56.9"E	
	<b>Loc. CAPODACQUA</b>	Contatti	Tel. 0742 314268 / 312020	
			Fax 0742 314268	

		Gestione	Confraternita della Misericordia
		Capacità	81
<b>Centro per le dipendenze San Martino</b>	<b>Loc. CAPODACQUA</b>	Indirizzo	Loc. Colle San Martino
		Coordinate GPS	43°00'47.0"N 12°45'52.6"E
		Contatti	Tel. 0742 314393 / 352927
			Fax 0742 359034
		Gestione	Comunità "La Tenda" Cooperativa Sociale
		Capacità	10 + 6 operatori h24
<b>Centro socioriabilitativo ed educativo residenziale "Il Melograno"</b>	<b>Loc. PIEVE FANONICA</b>	Indirizzo	Loc. Pieve Fanonica, 10
		Coordinate GPS	43°01'40.2"N 12°45'39.5"E
		Contatti	Tel. 0742 357582 / 342186
			Fax 0742 344336
		Gestione	"La Locomotiva" Società Cooperativa Sociale
		Capacità	12
<b>Residenza protetta per anziani Opera Pia "Bartolomei Castori"</b>	<b>Loc. S.PAOLO</b>	Indirizzo	Via Sportella Marini, 44
		Coordinate GPS	42°58'06.8"N 12°43'11.3"E
		Contatti	Tel. 0742 350219 0742 350473 (Diocesi)
			Fax 0742 349021 (Diocesi)
		Gestione	Diocesi Foligno
		Capacità	57
<b>Centro "Caino"</b>	<b>Loc. S.PAOLO</b>	Indirizzo	Via Sportella Marini, 41
		Coordinate GPS	42°58'13.4"N 12°43'04.3"E
		Contatti	Tel. 0742 344477 / 352927
		Fax 0742 359034	

		Gestione	Comunità "La Tenda" Cooperativa Sociale
		Capacità	18
	<b>Unità di Convivenza "Sterpete"</b>  <b>Loc. CASEVECCHIE</b>	Indirizzo	Via Casevecchie, 26
		Coordinate GPS	42°55'13.8"N 12°41'29.9"E
		Contatti USL 2 Distretto di Foligno	Tel. 0742 339294 (Segreteria) 0742 339536 (Direttore)
		Gestione	USL Umbria 2
		Capacità	8

<b>SCHEDA luogo di aggregazione di massa</b>			
<b>Struttura</b>	<b>MUSEO ARCHEOLOGICO COLFIORITO</b>		
<b>Dati strutture</b>	Località <b>COLFIORITO</b>	Indirizzo	Via Plestia
		Coordinate GPS	43°01'42.7"N 12°53'31.3"E
	Contatti	Segreteria Musei	0742 330584
		Ufficio Musei	Tel. 0742-330580/330600 0742-357989
			Fax 0742 330599
			Mail museotrinci@comune.foligno.pg.it
Responsabile Servizio Musei	Silvestri Roberto Cell. 320 4317387 Tel.0742 330580		
<b>Ufficio comunale competente</b>	AREA CULTURA FORMAZIONE E SPORT Dott.ssa Ercolani Cristina Tel. 0742-330612 Cell. <b>OMISSIS</b> Fax. 0742-340496		



<b>SCHEDA luogo di aggregazione di massa</b>		
<b>Struttura</b>	<b>CASA RASIGLIA</b>	
<b>Dati struttura</b>	Indirizzo	Loc. La Chieve – Santuario Madonna delle Grazie
	Località	<b>RASIGLIA</b>
	Coordinate GPS	42°57'09.6"N 12°51'41.1"E
	Contatti	Tel. 0742 340370 (L'Arca del Mediterraneo Onlus)
Mail <a href="mailto:rasiglia@arcadelmediterraneo.it">rasiglia@arcadelmediterraneo.it</a>		
<b>Capacità</b>	40 + 2 addetti (non h24)	

<b>SCHEDA elemento critico</b>		
<b>Struttura</b>	<b>FOLIGNO GAS S.R.L.</b>	
<b>Dati struttura</b>	Indirizzo	Via Bevagna, 62
	Località	<b>FIAMENGA</b>
	Coordinate GPS	42°56'40.0"N 12°38'31.0"E
	Contatti	Tel. 0742 23268 / 24787
Fax 0742 318240		