

**PLANIMETRIA CATASTO GREGORIANO**  
(databile 1820)

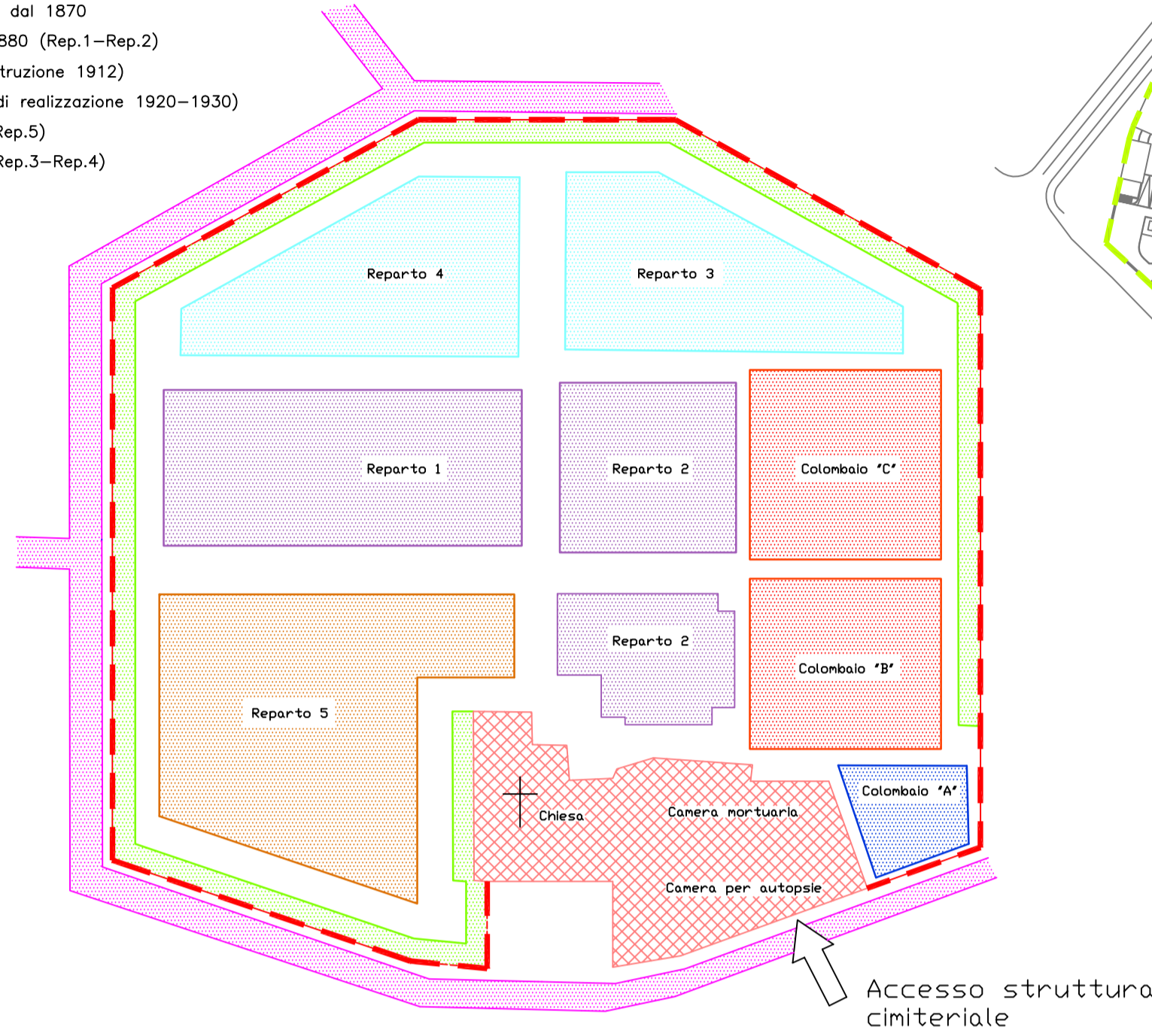


- Chiesa e monastero di Santa Maria in Campis
- Primo campo di inumazione
- Perimetro cimitero monumentale (anno di realizzazione 1867-1869)
- Strade esistenti ante 1867
- Strada realizzata dopo il 1867

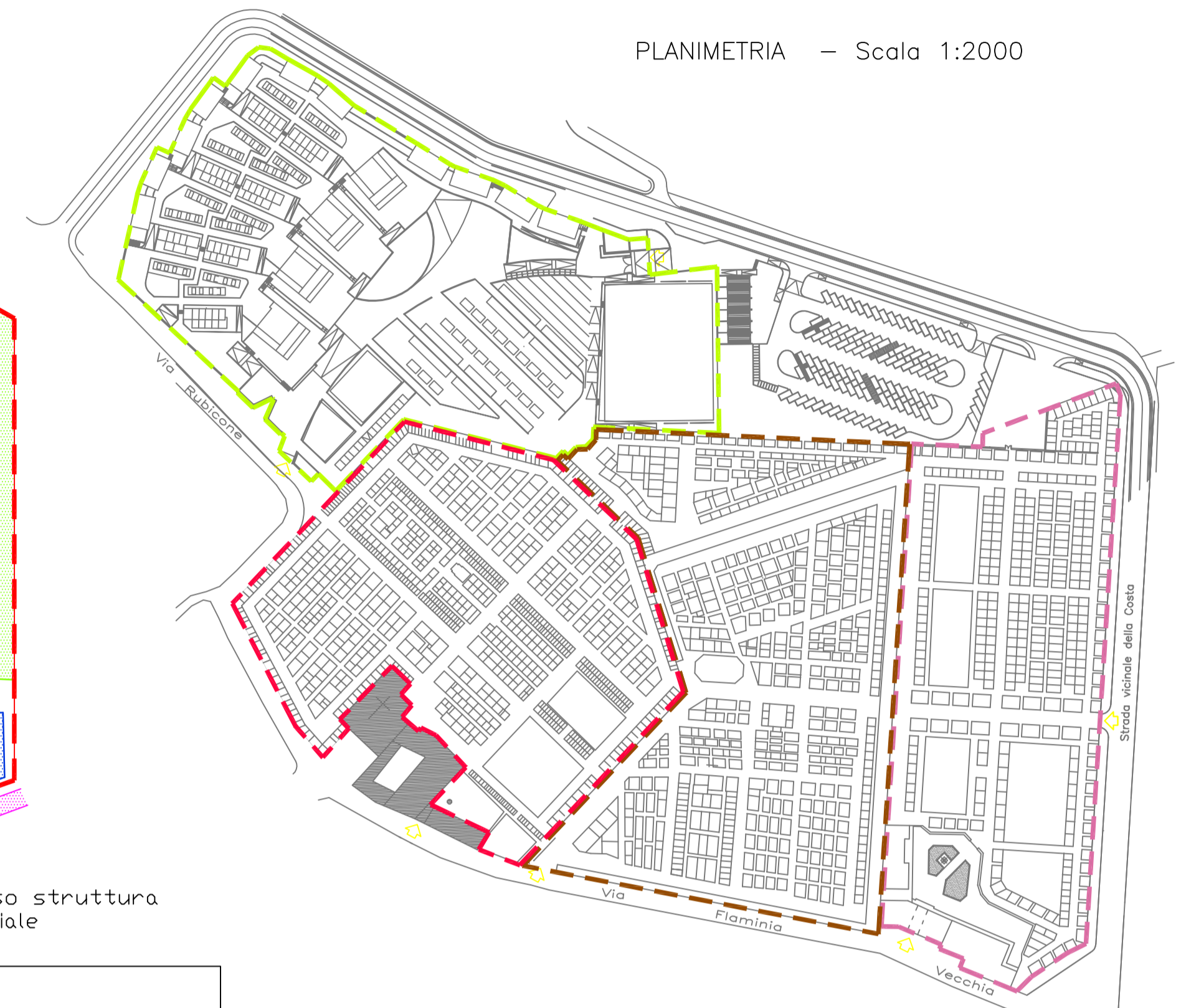
Nel 1867, data della prima sepoltura iscritta nell'apposito registro del Municipio, nasce il cimitero pubblico di Foligno. All'inizio le sepolture avvenivano con il sistema di inumazione in reparti divisi tra uomini, donne, bambini, secondo uno schema ben ordinato, determinato dall'intersezione ortogonale di viali e vialetti. Le prime tombe a terra vennero edificate a partire dal 1870 lungo il muro di cinta del cimitero ottagonale con realizzazioni prevalentemente povere e semplici. I primi sepolcri di famiglia ad edicola furono edificati nei riquadri interni a partire dal 1880 a cominciare dal reparto 1 denominato "il Pincetto". Le edicole ricercano una maggiore ricchezza nei materiali e nella definizione dei particolari. L'edificazione dei manufatti sepolcrali ha poi interessato gli altri reparti in varie epoche storiche, caratterizzando ogni singolo comparto per schema di impianto e tipologie architettoniche prevalenti.

**FASI STORICHE SVILUPPO CIMITERO "MONUMENTALE"**

- Strada realizzata dopo il 1867
- Muro di cinta (anno di realizzazione 1867-1869)
- Chiesa e monastero di Santa Maria in Campis
- Tombe a muro - edificazione a partire dal 1870
- Impianto di edificazione a partire dal 1880 (Rep.1-Rep.2)
- Inserimento colombario "A" (anno di costruzione 1912)
- Inserimento colombari "B" e "C" (anno di realizzazione 1920-1930)
- Impianto di edificazione 1920-1940 (Rep.5)
- Impianto di Edificazione 1940-1960 (Rep.3-Rep.4)



**FASI STORICHE AMPLIAMENTO CIMITERO**




- Impianto originario (1867-1930)
- Primo ampliamento (1930-1940)
- Secondo ampliamento (1970-1980)
- Terzo ampliamento (2009-2011)

**PROGETTO DI RIQUALIFICAZIONE INGRESSO CIMITERO E SAGRATO CHIESA**

Progetto arch. Virginio Vespignani 1808-1882 (progetto non realizzato)




Particolare lato dx chiesa




Planimetria generale



Sezione longitudinale chiesa




Particolare cancello di ingresso



Prospetto principale chiesa



Sezioni



Particolare porticato



COMUNE DI FOLIGNO



PIANO ATTUATIVO DI INIZIATIVA PUBBLICA  
IN VARIANTE AL PRG'97  
PARCO ARCHEOLOGICO  
CIMITERO CENTRALE  
QUARTIERE FLAMINIO (INA-CASA)

ELABORATO INVARIATO

TAV. <b>6</b>	Sezione II - COMPARTO 1 Inquadramento storico
------------------	--

GRUPPO DI LAVORO INTERAREA:  
COORDINATORE DEL GRUPPO DI PROGETTAZIONE: dott. arch. Luciano PIERMARINI (fino al 31/07/2016)  
COORDINATORE DEL GRUPPO DI PROGETTAZIONE: dott. pianificatore territoriale Vincent OTTAVIANI (dal 01/08/2016)  
RESPONSABILE DELLA PROGETTAZIONE DEL PIANO: dott.ssa arch. Anna CONTI (dal 01/08/2016)  
AREA GOVERNO DEL TERRITORIO: dott. agr. Gianluca MASSEI, dott.ssa geol. Mariella MARIANI, geom. Luca PIERSANTI, geom. Gaetano MEDORINI, geom. Enrico VOLPI, geom. Andrea BROCCOLO, per. ind. Pier Giorgio METELLI, Sig.ra Franca MESA.  
AREA LAVORI PUBBLICI: arch. Roberto SILVESTRI, arch. Olga PINCA, ing. Francesco Maria CASTELLANI, geom. Sabrina MONSIGNORI, geom. Mauro TONI, per. ind. Claudio OTTAVIANI

DATA: Settembre 2016

RAPP.: varie