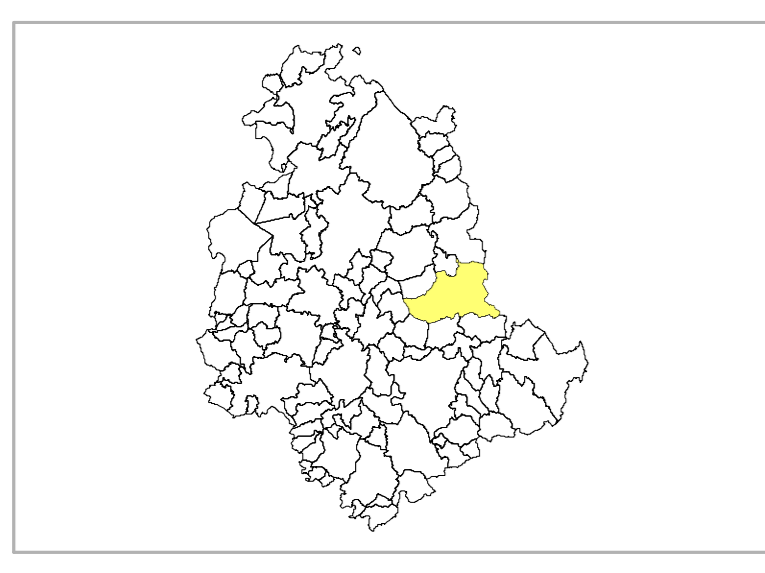


ANALISI DELLA CONDIZIONE LIMITE PER L'EMERGENZA (CLE)

scala 1:2000

Regione Umbria

Comune di Foligno (Pg)


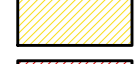






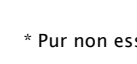


Regione Umbria	Soggetti attuatori:	Data: 2014
	Regione Umbria Servizio Protezione Civile	
	ANCI Umbria Tecnici Protezione Civile	
	Provincia di Perugia Ufficio Protezione Civile	

Legenda

Codice Provincia 054
Codice Comune 005

Sistema di gestione dell'emergenza

-  Edificio strategico
-  Area di emergenza (AMMASSAMENTO)
-  Area di emergenza (RICOVERO)
-  Area di emergenza (ATTESA) *
-  Infrastruttura di connessione
-  Infrastruttura di accessibilità
-  Aggregato strutturale interferente
-  Unità strutturale interferente
-  Unità strutturale non interferente

* Per non essendo prevista dall'analisi della CLL, viene comunque proposta la simbologia per le aree di attesa

0 37,5 75 150 Metri

