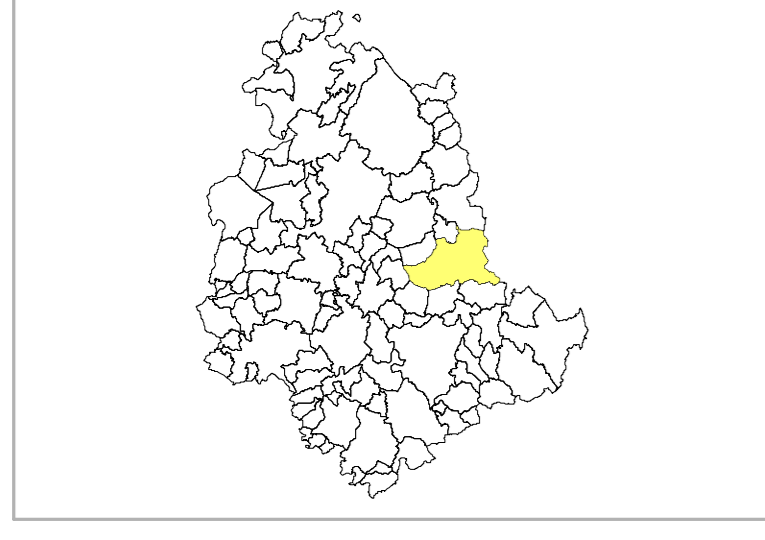


# ANALISI DELLA CONDIZIONE LIMITE PER L'EMERGENZA (CLE)

scala 1:2000

Regione Umbria  
Comune di Foligno (Pg)












Regione Umbria	Soggetti attuatori: Regione Umbria Servizio Protezione Civile ANCI Umbria Tecnici Protezione Civile	Data: 2014
	Provincia di Perugia Ufficio Protezione Civile	

### Legenda

Codice Provincia 054  
Codice Comune 005

#### Sistema di gestione dell'emergenza

-  Edificio strategico
-  Area di emergenza (AMMASSAMENTO)
-  Area di emergenza (RICOVERO)
-  Area di emergenza (ATTESA) \*
-  Infrastruttura di connessione
-  Infrastruttura di accessibilità
-  Aggregato strutturale interferente
-  Unità strutturale interferente
-  Unità strutturale non interferente

\* Per non essendo prevista dall'analisi della CLL, viene comunque proposta la simbologia per la area di attesa

0 600 1 200 2 400 Metri

